

Asset Register Report -Form3-Extract of Digital Register

Local Body Name : Kodumon Grama Panchayat

Form :														Sub Form :															
Serial No	Book No	Page No	Record No	FormRefID	Road Name	Starting Point	Ending Point	Road Type (ODR/VR)	Road Description			Surface Type					Construction Year	Protection Wall Length	Drainage Channel Length	Cost of construction from 1995	Last Maintenance Details	Remarks	Ward No	Panchayat No	WaterShed ID	Ac.Date and Book Value	Addition Date And Cost	Deduction Date And Cost	Depreciation(%)
									Length (Km)	Width (M)	Carriage Way Width (m)	Cement Concrete	Tar	Metal	Gravel	Katcha Road													
1					2	3	4	5	6	7	8	9	10	11	12	13	14	15	16	17	18	19	20	21	22	23	24	25	26
2				1421001001000000002	തയ്യിൻപടി - പുളിയൻചിറ റോഡ്	തയ്യിൻപടി	പുളിയൻചിറ റോഡ്	Village road			4.000	0.000	0.700	0.000	0.000	0.000	0			0		Tar	1						
3				1421001001000000003	മാവേലിപടി - പ്ലാവിള റോഡ്	മാവേലിപടി	പ്ലാവിള റോഡ്	Village road			3.000	1.000	0.000	0.000	0.000	0.000	0			0			1						

Supervisor's Signature

Local Body Name : Kodumon Grama Panchayat

Form :

Sub Form :

Serial No	Boo r Pag Rec No	Form RefID	Road Name	Starting Point	Ending Point	Road Type (ONR/VR)	Road Description			Surface Type					Construction Year	Protection Wall Length	Drainage Channel Length	Cost of construction from 1995	Last Maintenance Details	Remarks	Ward No	Panchayat No	WaterShed ID	Aq.Date and Book Value	Addition Date And C.net	Deduction Date And C.net	Depreciation(%)
							Length (Km)	Width (M)	Carriage Way Width (m)	Cement Concrete	Tar	Metal	Gravel	Katcha Road													
1	2	3	4	5	6	7	8	9	10	11	12	13	14	15	16	17	18	19	20	21	22	23	24	25	26		
4		1421001002000000001	കൊന്നയിൽ പടി - വലത്തുകാട് റോഡ്	കൊന്നയിൽ പടി	വലത്തുകാട് റോഡ്	Village road		3.000	0.000	0.600	0.000	0.000	0.000	0		0		500m tar, 100 m Tar	1								
5		1421001002000000002	ചന്ദനപ്പള്ളി വലത്തുകാട്	ചന്ദനപ്പള്ളി	വലത്തുകാട്	Village road		3.000	0.000	7.000	0.000	0.000	0.000	0		0		Tar	1								
6		1421001002000000003	കച്ചേരിപടി - മാവേലിപടി റോഡ്	കച്ചേരിപടി	മാവേലിപടി	Village road		3.000	0.000	0.750	0.000	0.000	0.000	0		0		Tar 7.5	1								

Local Body Name : Kodumon Grama Panchayat

Form :														Sub Form :															
Serial No	Book No	Page No	Form Ref ID	Road Name	Starting Point	Ending Point	Road Type (ONR/VR)	Road Description			Surface Type					Construction Year	Protection Wall Length	Drainage Channel Length	Cost of construction from 1995	Last Maintenance Details	Remarks	Ward No	Panchayat No	WaterShed ID	Ac.Date and Book Value	Addition Date And Cost	Deduction Date And Cost	Depreciation(%)	
								Length (Km)	Width (M)	Carriage Way Width (m)	Cement Concrete	Tar	Metal	Gravel	Katcha Road														
	1	2	3	4	5	6	7	8	9	10	11	12	13	14	15	16	17	18	19	20	21	22	23	24	25	26			
8			1421001003000000002	ചന്ദനപ്പള്ളി - വലക്കോട്ടു പടി	ചന്ദനപ്പള്ളി	വലക്കോട്ടു പടി	Village road			3.000	0.000	0.150	0.000	0.000	0.035	0			0		1								
9			1421001003000000003	പൊന്നെടുത്താം കുഴിമേലത്ത് പടി - ചന്ദനപ്പള്ളി കുരിശ്ശുക്ക് റോഡ്	പൊന്നെടുത്താം കുഴിമേലത്ത് പടി	ചന്ദനപ്പള്ളി കുരിശ്ശുക്ക് റോഡ്	Village road			3.000	0.100	0.100	0.000	0.000	0.000	0			0		1								
10			1421001004000000001	മാവേലിപടി - പറായ്ക്കൽ ഏല റോഡ്	മാവേലിപടി	പറായ്ക്കൽ ഏല	Village road			3.000	0.050	0.000	0.000	0.000	1.050	0			0		1								

Supervisor's Signature

[Signature Box]

Local Body Name : Kodumon Grama Panchayat

Form :

Sub Form :

Serial No	Book No	FormRefID	Road Name	Starting Point	Ending Point	Road Type (ONR/VR)	Road Description			Surface Type					Construction Year	Protection Wall Length	Drainage Channel Length	Cost of construction from 1995	Last Maintenance Details	Remarks	Ward No	Panchayat No	WaterShed ID	Aq.Date and Book Value	Addition Date And Cost	Deduction Date And Cost	Depreciation(%)
							Length (Km)	Width (M)	Carriage Way Width (m)	Cement Concrete	Tar	Metal	Gravel	Katcha Road													
1	2	3	4	5	6	7	8	9	10	11	12	13	14	15	16	17	18	19	20	21	22	23	24	25	26		
12		1421001004000000003	ചന്ദനപ്പള്ളി ബന്ധനീമഠം ജംഗ്ഷൻ-വള്ളിക്കോട് റോഡ്	ചന്ദനപ്പള്ളി ബന്ധനീമഠം ജംഗ്ഷൻ	വള്ളിക്കോട് റോഡ്	Village road			3.000	0.000	0.700	0.000	0.000	1.700	0			0			1						
13		1421001005000000001	പാലത്തിൽ താലക്കൽ - ഇലവിനാൽ പടി റോഡ്	പാലത്തിൽ താലക്കൽ	തലവിനാൽ പടി	Village road			3.000	0.000	0.200	0.000	0.000	0.160	0			0			2						
14		1421001005000000002	ഇഞ്ചിവിളപ്പടി - കോട്ടപ്പള്ളി റോഡ്	ഇഞ്ചിവിളപ്പടി	കോട്ടപ്പള്ളി റോഡ്	Village road			3.000	0.000	0.000	0.000	0.000	0.360	0			0			1						

Supervisor's Signature

Local Body Name : Kodumon Grama Panchayat

Form :

Sub Form :

Serial No	Book No	Form Ref ID	Road Name	Starting Point	Ending Point	Road Type (ONR/VR)	Road Description			Surface Type					Construction Year	Protection Wall Length	Drainage Channel Length	Cost of construction from 1995	Last Maintenance Details	Remarks	Ward No	Panchayat No	WaterShed ID	Aq.Date and Book Value	Addition Date And Cost	Deduction Date And Cost	Depreciation(%)
							Length (Km)	Width (M)	Carriage Way Width (m)	Cement Concrete	Tar	Metal	Gravel	Katcha Road													
1	2	3	4	5	6	7	8	9	10	11	12	13	14	15	16	17	18	19	20	21	22	23	24	25	26		
15		1421001005000000003	പാറേത്തുപടി മുഴിക്കൽ	പാറേത്തുപടി മുഴിക്കൽ	മുഴിക്കൽ	Village road			3.000	0.000	0.000	0.000	0.000	0.600	0			0			2						
16		1421001006000000001	മാവേലിപടി - ചുഴിമണ്ണിൽ പടി റോഡ്	മാവേലിപടി	ചുഴിമണ്ണിൽ പടി	Village road			3.000	0.500	0.000	0.000	0.000	0.000	0			0			1						
17		1421001006000000002	ചന്ദനപ്പിള്ളി - ചിറക്കോണിൽ റോഡ്	ചന്ദനപ്പിള്ളി	ചിറക്കോണിൽ റോഡ്	Village road			3.000	0.000	0.400	0.000	0.000	0.000	0			0			1						


Local Body Name : Kodumon Grama Panchayat

Form :														Sub Form :														
Serial No	Book No	Page No	Form Ref ID	Road Name	Starting Point	Ending Point	Road Type (ONR/VR)	Road Description			Surface Type					Construction Year	Protection Wall Length	Drainage Channel Length	Cost of construction from 1995	Last Maintenance Details	Remarks	Ward No	Panchayat No	WaterShed ID	Ac.Date and Book Value	Addition Date And Cost	Deduction Date And Cost	Depreciation(%)
								Length (Km)	Width (M)	Carriage Way Width (m)	Cement Concrete	Tar	Metal	Gravel	Katcha Road													
1	2	3	4	5	6	7	8	9	10	11	12	13	14	15	16	17	18	19	20	21	22	23	24	25	26			
19			1421001007000000001	ഐരൂർക്കര - ആറാട്ടുകടവ് റോഡ്	ഐരൂർക്കര	ആറാട്ടുകടവ്	Village road			3.000	0.053	0.000	0.000	0.000	0.000	0.000	0				2							
20			1421001007000000002	ഉദയൻകാവ് കുരിശുമുക്ക് - ഇലവിൻപടി	ഉദയൻകാവ് കുരിശുമുക്ക്	ഇലവിൻപടി കുളികടവ്	Village road			3.000	0.000	0.000	0.000	0.000	0.500	0					2							
21			1421001007000000003	അറക്കാട്ടുപടി - പാറച്ചൻ റോഡ്	അറക്കാട്ടുപടി	പാറച്ചൻ റോഡ്	Village road			3.000	0.000	0.000	0.000	0.000	0.200	0					1							

Supervisor's Signature

Local Body Name : Kodumon Grama Panchayat

Form :															Sub Form :												
Serial No	Boo r Pag Rec No	FormRefID	Road Name	Starting Point	Ending Point	Road Type (ONR/VR)	Road Description			Surface Type					Construction Year	Protection Wall Length	Drainage Channel Length	Cost of construction from 1995	Last Maintenance Details	Remarks	Ward No	Panchayat No	WaterShed ID	Acq.Date and Book Value	Addition Date And Cost	Deduction Date And Cost	Depreciation (%)
							Length (Km)	Width (M)	Carriage Way Width (m)	Cement Concrete	Tar	Metal	Gravel	Katcha Road													
1	2	3	4	5	6	7	8	9	10	11	12	13	14	15	16	17	18	19	20	21	22	23	24	25	26		
22		1421001008000000001	മണ്ണിശ്ശേരി പടി - അരയാലുപറമ്പ്	മണ്ണിശ്ശേരി പടി	അരയാലുപറമ്പ്	Village road			3.000	0.100	0.000	0.000	0.000	0.070	0			0			3						
23		1421001008000000002	മുണ്ടക്കൽപടി - നരിക്കുഴി	മുണ്ടക്കൽപടി	നരിക്കുഴി	Village road			4.000	0.090	0.000	0.000	0.000	0.150	0			0			3						
24		1421001008000000003	വക്കേപടി - മാംഗലത്ത് റോഡ്	വക്കേപടി	മാംഗലത്ത് റോഡ്	Village road			3.000	0.000	1.450	0.000	0.000	1.000	0			0			3						



Local Body Name : Kodumon Grama Panchayat

Form :														Sub Form :													
Serial No	Boo r Pag Rec No	FormRefID	Road Name	Starting Point	Ending Point	Road Type (ONR/VR)	Road Description			Surface Type					Construction Year	Protection Wall Length	Drainage Channel Length	Cost of construction from 1995	Last Maintenance Details	Remarks	Ward No	Panchayat No	WaterShed ID	Aq.Date and Book Value	Addition Date And Cost	Deduction Date And Cost	Depreciation(%)
							Length (Km)	Width (M)	Carriage Way Width (m)	Cement Concrete	Tar	Metal	Gravel	Katcha Road													
	1		2	3	4	5	6	7	8	9	10	11	12	13	14	15	16	17	18	19	20	21	22	23	24	25	26
25		1421001009000000001	മണ്ണിൽ കിഴക്കേപടി - പമ്പേലിപ്പടി	മണ്ണിൽ കിഴക്കേപടി	പമ്പേലിപ്പടി	Village road			3.000	1.000	0.000	0.000	0.000	1.000	0			0		70M concrete, 380m manroad	3						
25		1421001009000000002	കാവില്പടി - പീടികമുരുപ്പുൽ	കാവില്പടി	പീടികമുരുപ്പുൽ	Village road			3.000	0.600	0.000	0.000	0.000	0.100	0			0		CONCRETE 15M,M ANROAD 685M	3						
26		1421001009000000003	വാഴപ്പള്ളി - തോപ്പിൽപടി	വാഴപ്പള്ളി	തോപ്പിൽപടി	Village road			3.000	0.000	0.000	0.000	0.000	0.250	0			0			2						

Supervisor's Signature

Local Body Name : Kodumon Grama Panchayat

Form :															Sub Form :												
Serial No	Boo r Pag Rec No	FormRefID	Road Name	Starting Point	Ending Point	Road Type (ONR/VR)	Road Description			Surface Type					Construction Year	Protection Wall Length	Drainage Channel Length	Cost of construction from 1995	Last Maintenance Details	Remarks	Ward No	Panchayat No	WaterShed ID	Acq.Date and Book Value	Addition Date And C.nst	Deduction Date And C.nst	Depreciation (%)
							Length (Km)	Width (M)	Carriage Way Width (m)	Cement Concrete	Tar	Metal	Gravel	Katcha Road													
	1		2	3	4	5	6	7	8	9	10	11	12	13	14	15	16	17	18	19	20	21	22	23	24	25	26
28		142100101000000001	അന്തിചന്ത - കൊല്ലമ്പടി	അന്തിചന്ത	കൊല്ലമ്പടി	Village road			3.000	0.000	0.000	0.000	0.000	0.250	0			0			2						
29		142100101000000002	മുണ്ടക്കൽ പടി - ചാലരികിൽ റോഡ്	മുണ്ടക്കൽ പടി	ചാലരികിൽ റോഡ്	Village road			3.000	0.000	0.250	0.000	0.000	0.650	0			0			3						
30		142100101000000003	കണ്ണുകുനിൽ - കുഴിവേലിപടി	കണ്ണുകുനിൽ	കുഴിവേലിപടി	Village road			3.000	0.000	0.000	0.000	0.000	0.750	0			0			4						

Local Body Name : Kodumon Grama Panchayat

Form :

Sub Form :

Serial No	Book No	Form Ref ID	Road Name	Starting Point	Ending Point	Road Type (ONR/VR)	Road Description			Surface Type					Construction Year	Protection Wall Length	Drainage Channel Length	Cost of construction from 1995	Last Maintenance Details	Remarks	Ward No	Panchayat No	WaterShed ID	Aq.Date and Book Value	Addition Date And Cost	Deduction Date And Cost	Depreciation(%)
							Length (Km)	Width (M)	Carriage Way Width (m)	Cement Concrete	Tar	Metal	Gravel	Katcha Road													
1	2	3	4	5	6	7	8	9	10	11	12	13	14	15	16	17	18	19	20	21	22	23	24	25	26		
32		142100101100000001	നരിക്കുഴി - പെരുമലതാലി	നരിക്കുഴി	പെരുമലതാലി	Village road			3.000	0.000	0.000	0.000	0.000	0.500	0			0			3						
33		142100101100000002	വാകിപ്പടി - കൊച്ചേതുപ്പടി	വാകിപ്പടി	കൊച്ചേതുപ്പടി	Village road			3.000	0.000	0.000	0.000	0.000	0.550	0			0			3						
34		142100101100000003	മാതോട്ടുപ്പടി - കൊച്ചേതുപ്പടി	മാതോട്ടുപ്പടി	കൊച്ചേതുപ്പടി	Village road			3.000	0.000	0.000	0.000	0.000	0.450	0			0			3						

Local Body Name : Kodumon Grama Panchayat

Form :

Sub Form :

Serial No	Boo r Pag Rec No	FormRefID	Road Name	Starting Point	Ending Point	Road Type (ONR/VR)	Road Description			Surface Type					Construction Year	Protection Wall Length	Drainage Channel Length	Cost of construction from 1995	Last Maintenance Details	Remarks	Ward No	Panchayat No	WaterShed ID	Aq.Date and Book Value	Addition Date And Cost	Deduction Date And Cost	Depreciation(%)
							Length (Km)	Width (M)	Carriage Way Width (m)	Cement Concrete	Tar	Metal	Gravel	Katcha Road													
	1		2	3	4	5	6	7	8	9	10	11	12	13	14	15	16	17	18	19	20	21	22	23	24	25	26
35		142100101200000001	മണ്ണിൽ കിഴക്കിൽ - തലയിറ	മണ്ണിൽ കിഴക്കിൽ	തലയിറ	Village road			3.000	0.000	1.500	0.000	0.000	0.000	0			0			3						
36		142100101200000002	പടനിലത്തു പടി - മാതാവിള പടി	പടനിലത്തു പടി	മാതാവിള പടി	Village road			3.000	0.380	0.000	0.000	0.000	0.470	0			0		CONC RETE 40M,M ANRO AD 810M	3						
37		1421001012000000003	കോമത്തുപടി 1 - ചുടലയിൽ പടി	കോമത്തുപടി	ചുടലയിൽ പടി	Village road			3.000	0.000	1.250	0.000	0.000	0.000	0			0			3						

--

Local Body Name : Kodumon Grama Panchayat

Form :															Sub Form :														
Serial No	Boo r Pag Rec No	FormRefID	Road Name	Starting Point	Ending Point	Road Type (ONR/VR)	Road Description			Surface Type					Construction Year	Protection Wall Length	Drainage Channel Length	Cost of construction from 1995	Last Maintenance Details	Remarks	Ward No	Panchayat No	WaterShed ID	Aq.Date and Book Value	Addition Date And Cost	Deduction Date And Cost	Depreciation(%)		
							Length (Km)	Width (M)	Carriage Way Width (m)	Cement Concrete	Tar	Metal	Gravel	Katcha Road															
	1		2	3	4	5	6	7	8	9	10	11	12	13	14	15	16	17	18	19	20	21	22	23	24	25	26		
38		142100101300000001	ചവറുമുരുപ്പി ൽ പടി - പന നിൽക്കുംമു കളിൽ	ചവറുമു രുപ്പിൽ പടി	പന നിൽക്കു ംമുകളി ൽ	Village road			3.000	0.114	0.000	0.000	0.000	0.957	0			0		CONC RETE 110M, MANR OAD 690M	4								
39		142100101300000002	ആറ്റുവശ്ശേരി - ചവർ കണ്ടം	ആറ്റുവശ്ശേരി	ചവർ കണ്ടം	Village road			3.000	0.000	0.050	1.080	0.000	0.030	0			0		CONC RETE 50M, METAL 750M	4								
40		142100101300000003	ഇട്ടിവിളപ്പടി - പന നിൽക്കും മുകൾ	ഇട്ടിവിള പ്പടി	പന നിൽക്കു ം മുകൾ	Village road			3.000	0.135	0.000	0.000	0.000	0.465	0			0				4							

Local Body Name : Kodumon Grama Panchayat

Form :														Sub Form :													
Serial No	Boo r Pag Rec No	FormRefID	Road Name	Starting Point	Ending Point	Road Type (ONR/VR)	Road Description			Surface Type					Construction Year	Protection Wall Length	Drainage Channel Length	Cost of construction from 1995	Last Maintenance Details	Remarks	Ward No	Panchayat No	WaterShed ID	Aq.Date and Book Value	Addition Date And Cost	Deduction Date And Cost	Depreciation(%)
							Length (Km)	Width (M)	Carriage Way Width (m)	Cement Concrete	Tar	Metal	Gravel	Katcha Road													
	1		2	3	4	5	6	7	8	9	10	11	12	13	14	15	16	17	18	19	20	21	22	23	24	25	26
41		142100101400000001	സിയാൺ കുന്ന് - അത്രപ്പള്ളിപ്പടി	സിയാൺ കുന്ന്	അത്രപ്പള്ളിപ്പടി	Village road			3.000	0.350	0.000	0.000	0.000	1.150	0			0		CONC RETE6 00M,M ANRO AD 900M	4						
42		142100101400000002	ചെട്ടിശ്ശേരി പടി - ഇലവുമുട്ടി പടി	ചെട്ടിശ്ശേരി പടി	ഇലവുമുട്ടിപ്പടി	Village road			3.000	1.000	0.000	0.000	0.000	1.000	0			0		CONC RETE 50M, MANR OAD 850M	4						
44		142100101500000001	ആറ്റുവശ്ശേരി - പന നിൽക്കുമുകൾ	ആറ്റുവശ്ശേരി	പന നിൽക്കുമുകൾ	Village road			3.000	0.000	0.000	0.000	0.000	0.450	0			0			4						

Local Body Name : Kodumon Grama Panchayat

Form :

Sub Form :

Serial No	Book No	Form Ref ID	Road Name	Starting Point	Ending Point	Road Type (ONR/VR)	Road Description			Surface Type					Construction Year	Protection Wall Length	Drainage Channel Length	Cost of construction from 1995	Last Maintenance Details	Remarks	Ward No	Panchayat No	WaterShed ID	Aq.Date and Book Value	Addition Date And Cost	Deduction Date And Cost	Depreciation(%)		
							Length (Km)	Width (M)	Carriage Way Width (m)	Cement Concrete	Tar	Metal	Gravel	Katcha Road															
1	2	3	4	5	6	7	8	9	10	11	12	13	14	15	16	17	18	19	20	21	22	23	24	25	26				
45		142100101500000002	തട്ടാരപ്പടി - സിയോൺകുന്ന്	തട്ടാരപ്പടി	സിയോൺകുന്ന്	Village road			3.000	0.000	0.075	0.000	0.000	0.000	0.000	0			0										
46		142100101500000003	പെരുമ്പള്ളി പടി - സിയോൺകുന്ന്	പെരുമ്പള്ളി പടി	സിയോൺകുന്ന്	Village road			3.000	1.000	0.000	0.000	0.000	0.000	1.000	2004			0										CONCRETE 30M, MANROAD 137KM
47		142100101600000001	അംഗൻവാടി പടി - സിയോൺകുന്ന്	അംഗൻവാടി പടി	സിയോൺകുന്ന്	Village road			3.000	0.050	0.000	0.000	0.000	0.000	0.030	0			0										

Local Body Name : Kodumon Grama Panchayat

Form :														Sub Form :														
Serial No	Book No	Page No	Form Ref ID	Road Name	Starting Point	Ending Point	Road Type (ONR/VR)	Road Description			Surface Type					Construction Year	Protection Wall Length	Drainage Channel Length	Cost of construction from 1995	Last Maintenance Details	Remarks	Ward No	Panchayat No	WaterShed ID	Aq.Date and Book Value	Addition Date And Cost	Deduction Date And Cost	Depreciation(%)
								Length (Km)	Width (M)	Carriage Way Width (m)	Cement Concrete	Tar	Metal	Gravel	Katcha Road													
1	2	3	4	5	6	7	8	9	10	11	12	13	14	15	16	17	18	19	20	21	22	23	24	25	26			
48			142100101600000002	ചാരുമുരുപ്പി - കുനൻകോട്ടുപടി	ചാരുമുരുപ്പി	കൊന്നുകാട്ടുപടി	Village road			3.000	0.500	0.000	0.000	0.000	0.000	0.000	0				4							
49			142100101600000003	കുറ്റിപടി - മരത്തിനാൽ	കുറ്റിപടി	മരത്തിനാൽ	Village road			3.000	0.700	0.000	0.000	0.000	0.000	0.000	0				7							
50			142100101700000001	കിഴക്കേക്കര പടി - വഴുതനത്ത് മുരുപ്പി	കിഴക്കേക്കര പടി	വഴുതനത്ത് മുരുപ്പി	Village road			3.000	1.080	0.000	0.000	0.000	0.920	2005			0			7						CONC RETE 30M, MANR OAD 370M

Supervisor's Signature

Local Body Name : Kodumon Grama Panchayat

Form :														Sub Form :																			
Serial No	Book No	Page No	Form Ref ID	Road Name	Starting Point	Ending Point	Road Type (ONR/VR)	Road Description			Surface Type					Construction Year	Protection Wall Length	Drainage Channel Length	Cost of construction from 1995	Last Maintenance Details	Remarks	Ward No	Panchayat No	WaterShed ID	Ac.Date and Book Value	Addition Date And Cost	Deduction Date And Cost	Depreciation(%)					
								Length (Km)	Width (M)	Carriage Way Width (m)	Cement Concrete	Tar	Metal	Gravel	Katcha Road																		
1	2	3	4	5	6	7	8	9	10	11	12	13	14	15	16	17	18	19	20	21	22	23	24	25	26								
51			142100101700000002	കൊന്നകോട് - കുരിയറ	കൊന്നകോട്	കുരിയറ	Village road			3.000	0.000	0.300	0.000	0.000	0.000	0.000	2003			0						7							
52			142100101800000001	എച്ച് എസ് ജംഗ്ഷൻ - കുരിയറ	എച്ച് എസ് ജംഗ്ഷൻ	കുരിയറ	Village road			3.000	0.000	1.000	0.000	0.000	0.000	0.000	2002			0						7							
53			142100101800000002	ഇലവിനക്കുഴി - കുരിയറ	ഇലവിനക്കുഴി	കുരിയറ	Village road			3.000	0.000	0.800	0.000	0.000	0.000	0.000	2001			0						7							

Local Body Name : Kodumon Grama Panchayat

Form :														Sub Form :																						
Serial No	Book No	Page No	Form Ref ID	Road Name	Starting Point	Ending Point	Road Type (ONR/VR)	Road Description			Surface Type					Construction Year	Protection Wall Length	Drainage Channel Length	Cost of construction from 1995	Last Maintenance Details	Remarks	Ward No	Panchayat No	WaterShed ID	Ac.Date and Book Value	Addition Date And Cost	Deduction Date And Cost	Depreciation(%)								
								Length (Km)	Width (M)	Carriage Way Width (m)	Cement Concrete	Tar	Metal	Gravel	Katcha Road																					
1	2	3	4	5	6	7	8	9	10	11	12	13	14	15	16	17	18	19	20	21	22	23	24	25	26											
55			142100101900000001	പുലരിപടി - പഞ്ചവടിപടി	പുലരിപടി	പഞ്ചവടിപടി	Village road			3.000	0.000	0.000	0.000	0.000	0.150	0			0							7										
56			142100101900000002	മളയറ - മണക്കാട് അമ്പലം	മളയറ	മണക്കാട് അമ്പലം	Village road			3.000	0.000	0.500	0.000	0.000	1.500	0			0								8									
57			142100101900000003	പാലവിളപടി - കൊന്നകോട്ടുകുളം	പാലവിളപടി	കൊന്നകോട്ടുകുളം	Village road			3.000	0.060	0.000	0.000	0.000	0.060	0			0								7									

Local Body Name : Kodumon Grama Panchayat

Form :														Sub Form :													
Serial No	Boo r Pag No	FormRefID	Road Name	Starting Point	Ending Point	Road Type (ONR/VR)	Road Description			Surface Type					Construction Year	Protection Wall Length	Drainage Channel Length	Cost of construction from 1995	Last Maintenance Details	Remarks	Ward No	Panchayat No	WaterShed ID	Acq.Date and Book Value	Addition Date And C.nst	Deduction Date And C.nst	Depreciation (%)
							Length (Km)	Width (M)	Carriage Way Width (m)	Cement Concrete	Tar	Metal	Gravel	Katcha Road													
1	2	3	4	5	6	7	8	9	10	11	12	13	14	15	16	17	18	19	20	21	22	23	24	25	26		
58		142100102000000001	തുണ്ടിൽ പടി - ഉദയൻമുരുപ്പി	തുണ്ടിൽ പടി	ഉദയൻമുരുപ്പി	Village road			3.000	0.050	0.000	0.000	0.000	0.250	0			0									
59		142100102000000002	ചക്കിമുക്ക് - പാലത്തുവാട്	ചക്കിമുക്ക്	പാലത്തുവാട്	Village road			3.000	0.220	0.000	0.000	0.000	5.300	1995			0				CONCRETE 120M, MANROAD 5.380 KM					
60		142100102000000003	ഗുരുമന്ദിരം - കണ്ടാചിറ	ഗുരുമന്ദിരം	കണ്ടാചിറ	Village road			3.000	0.134	0.000	0.000	0.000	0.266	0			0				CONCRETE 100M, MANROAD 300M					

Local Body Name : Kodumon Grama Panchayat

Form :														Sub Form :																				
Serial No	Book No	Page No	Form Ref ID	Road Name	Starting Point	Ending Point	Road Type (ONR/VR)	Road Description			Surface Type					Construction Year	Protection Wall Length	Drainage Channel Length	Cost of construction from 1995	Last Maintenance Details	Remarks	Ward No	Panchayat No	WaterShed ID	Ac.Date and Book Value	Addition Date And Cost	Deduction Date And Cost	Depreciation(%)						
								Length (Km)	Width (M)	Carriage Way Width (m)	Cement Concrete	Tar	Metal	Gravel	Katcha Road																			
1	2	3	4	5	6	7	8	9	10	11	12	13	14	15	16	17	18	19	20	21	22	23	24	25	26									
61			142100102100000001	പ്ലാവിളപടി - മാവേലി	പ്ലാവിളപടി	മാവേലി	Village road			3.000	0.000	0.200	0.000	0.000	0.200	0			0							5								
62			142100102100000002	എസ് എൽ ഡി പി - നാലേക്കർ	എസ് എൽ ഡി പി	നാലേക്കർ	Village road			4.000	0.170	0.000	0.000	0.000	0.330	0			0								5							
63			142100102100000003	പാലവിളപടി - കുഞ്ചിചേടത്ത് പടി	പാലവിളപടി	കുഞ്ചിചേടത്ത് പടി	Village road			3.000	0.000	0.000	0.000	0.000	0.250	0			0								5							

Local Body Name : Kodumon Grama Panchayat

Form :

Sub Form :

Serial No	Book No	Form Ref ID	Road Name	Starting Point	Ending Point	Road Type (ONR/VR)	Road Description			Surface Type					Construction Year	Protection Wall Length	Drainage Channel Length	Cost of construction from 1995	Last Maintenance Details	Remarks	Ward No	Panchayat No	WaterShed ID	Aq.Date and Book Value	Addition Date And Cost	Deduction Date And Cost	Depreciation(%)
							Length (Km)	Width (M)	Carriage Way Width (m)	Cement Concrete	Tar	Metal	Gravel	Katcha Road													
1	2	3	4	5	6	7	8	9	10	11	12	13	14	15	16	17	18	19	20	21	22	23	24	25	26		
64		142100102200000001	പരുന്തടിപടി - പരുന്തടിവടക്കേക്കര	പരുന്തടിപടി	പരുന്തടിവടക്കേക്കര	Village road			3.000	0.150	0.000	0.000	0.000	0.030	0			0			5						
65		142100102200000002	ഫാക്ടറിപടി - കുറ്റിശ്ശേരിപടി	ഫാക്ടറിപടി	കുറ്റിശ്ശേരിപടി	Village road			3.000	0.174	0.000	0.000	0.000	0.076	0			0		CONCRETE 100M, MANROAD 2KM	5						
66		142100102200000003	കൊടുമന്തിരം - തട്ടശ്ശേരിപ്പടി	കൊടുമന്തിരം	തട്ടശ്ശേരിപ്പടി	Village road			3.000	0.050	1.950	0.000	0.000	0.000	0			0			9						

Supervisor's Signature

Local Body Name : Kodumon Grama Panchayat

Form :														Sub Form :																						
Serial No	Book No	Page No	Form Ref ID	Road Name	Starting Point	Ending Point	Road Type (ONR/VR)	Road Description			Surface Type					Construction Year	Protection Wall Length	Drainage Channel Length	Cost of construction from 1995	Last Maintenance Details	Remarks	Ward No	Panchayat No	WaterShed ID	Ac.Date and Book Value	Addition Date And Cost	Deduction Date And Cost	Depreciation(%)								
								Length (Km)	Width (M)	Carriage Way Width (m)	Cement Concrete	Tar	Metal	Gravel	Katcha Road																					
1	2	3	4	5	6	7	8	9	10	11	12	13	14	15	16	17	18	19	20	21	22	23	24	25	26											
67			1421001023000000001	കൊടുമൺചിറ - കുനംകാവിലിൽ പടി	കൊടുമൺചിറ	കുനംകാവിലിൽ പടി	Village road			5.000	0.100	0.000	0.000	0.000	0.900	0			0							9										
68			1421001023000000002	കൊടുമൺചിറ - തെക്കുംകാട്ടിൽ പടി	കൊടുമൺചിറ	തെക്കുംകാട്ടിൽ പടി	Village road			3.000	0.076	0.000	0.000	0.000	0.324	0			0								9									
69			1421001023000000003	കൊടുമൺചിറ - ഉദയൻമുരുകുളത്തിങ്കൽ	കൊടുമൺചിറ	ഉദയൻമുരുകുളത്തിങ്കൽ	Village road			4.000	0.075	0.000	0.000	0.000	0.725	0			0								9									

Local Body Name : Kodumon Grama Panchayat

Form :														Sub Form :													
Serial No	Boo r Pag Rec No	FormRefID	Road Name	Starting Point	Ending Point	Road Type (ONR/VR)	Road Description			Surface Type					Construction Year	Protection Wall Length	Drainage Channel Length	Cost of construction from 1995	Last Maintenance Details	Remarks	Ward No	Panchayat No	WaterShed ID	Aq.Date and Book Value	Addition Date And Cost	Deduction Date And Cost	Depreciation(%)
							Length (Km)	Width (M)	Carriage Way Width (m)	Cement Concrete	Tar	Metal	Gravel	Katcha Road													
	1		2	3	4	5	6	7	8	9	10	11	12	13	14	15	16	17	18	19	20	21	22	23	24	25	26
70		142100102400000001	മണിമലമുക്ക് - കരിമ്പെട്ടിൽ	മണിമല മുക്ക്	കരിമ്പെട്ടിൽ	Village road			3.000	0.000	1.000	1.000	0.000	0.000	0			0			9						
71		142100102400000002				Village road			3.000	0.100	0.000	0.000	0.000	0.300	0			0			9						
72		1421001024000000003	ഇലവുമുട്ടിൽ പടി - മണിമല പറമ്പിൽ റോഡ്	ഇലവുമുട്ടിൽ പടി	മണിമല പറമ്പിൽ	Village road			3.000	0.000	0.000	0.000	0.000	0.100	0			0			9						

Local Body Name : Kodumon Grama Panchayat

Form :																Sub Form :																					
Serial No	Boo r Pag No	FormRefID	Road Name	Starting Point	Ending Point	Road Type (ONR/VR)	Road Description			Surface Type					Construction Year	Protection Wall Length	Drainage Channel Length	Cost of construction from 1995	Last Maintenance Details	Remarks	Ward No	Panchayat No	WaterShed ID	Aq.Date and Book Value	Addition Date And C.nst	Deduction Date And C.nst	Depreciation(%)										
							Length (Km)	Width (M)	Carriage Way Width (m)	Cement Concrete	Tar	Metal	Gravel	Katcha Road																							
1	2	3	4	5	6	7	8	9	10	11	12	13	14	15	16	17	18	19	20	21	22	23	24	25	26												
73		142100102500000001	കൈരളി - പാന്നൂർ	കൈരളി	പാന്നൂർ	Village road			3.000	0.000	2.000	0.000	0.000	0.000	0.000	0			0										TAR 940M,	6							
74		142100102500000002	കൈരളി - പൊപാന്നൂർ മുരുപ്പി	കൈരളി	പാന്നൂർ മുരുപ്പി	Village road			3.000	0.400	0.000	0.000	0.000	0.000	0.000	0			0																		
75		142100102500000003	പരപ്പാട്ടുപടി - പാന്നൂർ പ്ലാന്റേഷൻ	പരപ്പാട്ടുപടി	പാന്നൂർ പ്ലാന്റേഷൻ	Village road			3.000	0.000	0.900	0.000	0.000	0.000	0.600	0			0																		

Local Body Name : Kodumon Grama Panchayat

Form :														Sub Form :														
Serial No	Boo r Pag Rec No	FormRefID	Road Name	Starting Point	Ending Point	Road Type (ONR/VR)	Road Description			Surface Type					Construction Year	Protection Wall Length	Drainage Channel Length	Cost of construction from 1995	Last Maintenance Details	Remarks	Ward No	Panchayat No	WaterShed ID	Acq.Date and Book Value	Addition Date And C.nst	Deduction Date And C.nst	Depreciation (%)	
							Length (Km)	Width (M)	Carriage Way Width (m)	Cement Concrete	Tar	Metal	Gravel	Katcha Road														
1	2	3	4	5	6	7	8	9	10	11	12	13	14	15	16	17	18	19	20	21	22	23	24	25	26			
76		142100102600000001	പാമ്പൂർ - മേലേതിൽപ്പടി	പാമ്പൂർ	മേലേതിൽപ്പടി	Village road			3.000	0.400	0.000	0.000	0.000	0.150	0			0										
77		142100102600000002	പാലത്തുനാട് - കൈരളി	പാലത്തുനാട്	കൈരളി	Village road			3.000	0.750	0.000	0.000	0.000	0.000	2004			0										CONCRETE 90M, MANROAD 510M
78		142100102600000003	കാവിൽ പടി - മഞ്ഞപുന	കാവിൽ പടി	മഞ്ഞപുന	Village road			3.000	0.800	0.000	0.000	0.000	0.000	0			0										CONCRETE 100M, MANOAD 400M

Local Body Name : Kodumon Grama Panchayat

Form :														Sub Form :																					
Serial No	Book No	Page No	Form Ref ID	Road Name	Starting Point	Ending Point	Road Type (ONR/VR)	Road Description			Surface Type					Construction Year	Protection Wall Length	Drainage Channel Length	Cost of construction from 1995	Last Maintenance Details	Remarks	Ward No	Panchayat No	WaterShed ID	Ac.Date and Book Value	Addition Date And Cost	Deduction Date And Cost	Depreciation(%)							
								Length (Km)	Width (M)	Carriage Way Width (m)	Cement Concrete	Tar	Metal	Gravel	Katcha Road																				
1	2	3	4	5	6	7	8	9	10	11	12	13	14	15	16	17	18	19	20	21	22	23	24	25	26										
79			142100102700000001	കാവിലിൽ പടി - മിഴുലയം	കാവിലിൽ പടി	മിഴുലയം	Village road			3.000	0.650	0.000	0.000	0.000	0.000	0			0							6									
80			142100102700000002	കോട്ടംകുന്ന് - നാരകത്തിനാൽ	കോട്ടംകുന്ന്	നാരകത്തിനാൽ	Village road			3.000	1.500	0.000	0.000	0.000	0.000	0			0								6								
81			142100102700000003	പാറയിൽപടി - പുഴുർ റോഡ്	പാറയിൽപടി	പുഴുർ റോഡ്	Village road			3.000	0.000	1.150	0.000	0.000	0.000	0			0								6								

Supervisor's Signature

Local Body Name : Kodumon Grama Panchayat

Form :														Sub Form :																						
Serial No	Book Page No	Form Ref ID	Road Name	Starting Point	Ending Point	Road Type (ONR/VR)	Road Description			Surface Type					Construction Year	Protection Wall Length	Drainage Channel Length	Cost of construction from 1995	Last Maintenance Details	Remarks	Ward No	Panchayat No	WaterShed ID	Aq.Date and Book Value	Addition Date And Cost	Deduction Date And Cost	Depreciation(%)									
							Length (Km)	Width (M)	Carriage Way Width (m)	Cement Concrete	Tar	Metal	Gravel	Katcha Road																						
1	2	3	4	5	6	7	8	9	10	11	12	13	14	15	16	17	18	19	20	21	22	23	24	25	26											
82		1421001028000000001	ഇടവുമുക്ക് - അന്തിചന്ത റോഡ്	ഇടവുമുക്ക്	അന്തിചന്ത	Village road			3.000	0.000	1.000	0.000	0.000	0.000	0.000	0			0							8										
83		1421001028000000002	പൈനുമുക്ക് കുനിമേൽകുട	പൈനുമുക്ക്	കുനിമേൽകുട	Village road			3.000	0.000	0.500	0.000	0.000	0.000	0.000	0			0								8									
84		1421001028000000003	കുനിമേൽകുട - കോമാട്ടുപടി	കുനിമേൽകുട	കോമാട്ടുപടി	Village road			3.000	0.000	0.650	0.000	0.000	0.000	0.000	0			0								2									

Local Body Name : Kodumon Grama Panchayat

Form :														Sub Form :														
Serial No	Book No	Page No	Form Ref ID	Road Name	Starting Point	Ending Point	Road Type (ONR/VR)	Road Description			Surface Type					Construction Year	Protection Wall Length	Drainage Channel Length	Cost of construction from 1995	Last Maintenance Details	Remarks	Ward No	Panchayat No	WaterShed ID	Aq.Date and Book Value	Addition Date And Cost	Deduction Date And Cost	Depreciation(%)
								Length (Km)	Width (M)	Carriage Way Width (m)	Cement Concrete	Tar	Metal	Gravel	Katcha Road													
1	2	3	4	5	6	7	8	9	10	11	12	13	14	15	16	17	18	19	20	21	22	23	24	25	26			
85			1421001029000000001	കുന്തിമേൽകട - ഇലവിനകുഴി	കുന്തിമേൽകട	ഇലവിനകുഴി	Village road			3.000	0.000	1.800	0.000	0.000	0.000	0.000	0			2								
86			1421001029000000002	ഇല്ലത്തുമേലമുറി പടി - കോട്ടുകുഴി പടി	ഇല്ലത്തുമേലമുറി പടി	കോട്ടുകുഴി പടി	Village road			3.000	0.090	0.000	0.000	0.000	0.910	0												
87			1421001029000000003	ഇലവുമുക്ക് - പള്ളിക്കൽ പടി	ഇലവുമുക്ക്	പള്ളിക്കൽ പടി	Village road			3.000	1.000	0.000	0.000	0.000	1.000	0											CONCRETE 40M, MANROAD 460M	

Local Body Name : Kodumon Grama Panchayat

Form :

Sub Form :

Serial No	Boo r Pag Rec No	FormRefID	Road Name	Starting Point	Ending Point	Road Type (ONR/VR)	Road Description			Surface Type						Construction Year	Protection Wall Length	Drainage Channel Length	Cost of construction from 1995	Last Maintenance Details	Remarks	Ward No	Panchayat No	WaterShed ID	Aq.Date and Book Value	Addition Date And C.nst	Deduction Date And C.nst	Depreciation(%)
							Length (Km)	Width (M)	Carriage Way Width (m)	Cement Concrete	Tar	Metal	Gravel	Katcha Road														
1	2	3	4	5	6	7	8	9	10	11	12	13	14	15	16	17	18	19	20	21	22	23	24	25	26			
88		1421001030000000001	പഞ്ഞിപുല്ലം വീളപ്പടി - വെഞ്ചകുനി ൽ പടി	പഞ്ഞിപുല്ലം വീളപ്പടി	വെഞ്ചകുനി ൽ പടി	Village road			3.000	0.000	0.000	0.000	0.000	1.000	0			0		8								
89		1421001030000000002	കൗടുംകോട് പടി- മനക്കാട്ടമ്പലം - ഒറ്റത്തെങ്ങിൽ പടി	കൗടുംകോട് പടി	ഒറ്റത്തെങ്ങിൽ പടി	Village road			3.000	0.130	0.000	0.000	0.000	0.620	0			0									CONC RETE 50M, MANR OAD 700M	
90		1421001030000000003	കുനിമേൽ ക്കട - കുണ്ടുമൻപടി	കുനിമേൽ ക്കട	കുണ്ടുമൻപടി	Village road			3.000	0.000	0.000	0.000	0.000	0.500	0			0		2								

Local Body Name : Kodumon Grama Panchayat

Form :														Sub Form :													
Serial No	Boo r Pag Rec No	FormRefID	Road Name	Starting Point	Ending Point	Road Type (ONR/VR)	Road Description			Surface Type					Construction Year	Protection Wall Length	Drainage Channel Length	Cost of construction from 1995	Last Maintenance Details	Remarks	Ward No	Panchayat No	WaterShed ID	Aq.Date and Book Value	Addition Date And C.nst	Deduction Date And C.nst	Depreciation(%)
							Length (Km)	Width (M)	Carriage Way Width (m)	Cement Concrete	Tar	Metal	Gravel	Katcha Road													
	1		2	3	4	5	6	7	8	9	10	11	12	13	14	15	16	17	18	19	20	21	22	23	24	25	26
91		142100103100000001	മറ്റുതേൽ പടി - മുണ്ടനമൻ	മറ്റുതേൽ പടി	മുണ്ടനമൻ	Village road			3.000	0.000	0.000	0.000	0.000	0.500	0			0			2						
92		142100103100000002	വെളുത്പടി - കണിയാകുന്നിൽ പടി	വെളുത്പടി	കണിയാകുന്നിൽ പടി	Village road			3.000	0.020	0.000	0.000	0.000	0.380	0			0			9						
93		142100103100000003	ഞാറക്കാട്ടിൽ പടി - മന്നാപുഴ കോളനി തെക്കേക്കര പടി	ഞാറക്കാട്ടിൽ പടി	തെക്കേക്കര പടി	Village road			3.000	0.065	0.000	0.000	0.000	0.450	0			0									

Local Body Name : Kodumon Grama Panchayat

Form :

Sub Form :

Serial No	Book No	Form Ref ID	Road Name	Starting Point	Ending Point	Road Type (ONR/VR)	Road Description			Surface Type					Construction Year	Protection Wall Length	Drainage Channel Length	Cost of construction from 1995	Last Maintenance Details	Remarks	Ward No	Panchayat No	WaterShed ID	Ac.Date and Book Value	Addition Date And Cost	Deduction Date And Cost	Depreciation(%)
							Length (Km)	Width (M)	Carriage Way Width (m)	Cement Concrete	Tar	Metal	Gravel	Katcha Road													
1	2	3	4	5	6	7	8	9	10	11	12	13	14	15	16	17	18	19	20	21	22	23	24	25	26		
94		142100103200000001	കുറ്റിയിൽ പടി - മുരുപ്പേൽ പടി	കുറ്റിയിൽ പടി	മുരുപ്പേൽ പടി	Village road			3.000	0.030	0.000	0.000	0.000	0.770	0			0									
95		142100103200000002	വരിപ്പല്ലിയിൽ പടി - ചരുവിൽ പടി	വരിപ്പല്ലിയിൽ പടി	ചരുവിൽ പടി	Village road			3.000	0.130	1.800	0.000	0.000	0.670	0			0									CONC RETE 100M, TAR20 0M, MANR OAD 500M
96		142100103200000003	പുത്തൻപുര പടി - കൈതക്കുഴി കോളനി	പുത്തൻപുര പടി	കൈതക്കുഴി കോളനി	Village road			3.000	0.060	0.000	0.000	0.000	0.640	0			0			2						

[Signature Box]

Local Body Name : Kodumon Grama Panchayat

Form :														Sub Form :													
Serial No	Boo r Pag Rec No	FormRefID	Road Name	Starting Point	Ending Point	Road Type (ONR/VR)	Road Description			Surface Type					Construction Year	Protection Wall Length	Drainage Channel Length	Cost of construction from 1995	Last Maintenance Details	Remarks	Ward No	Panchayat No	WaterShed ID	Aq.Date and Book Value	Addition Date And Cost	Deduction Date And Cost	Depreciation (%)
							Length (Km)	Width (M)	Carriage Way Width (m)	Cement Concrete	Tar	Metal	Gravel	Katcha Road													
1	2	3	4	5	6	7	8	9	10	11	12	13	14	15	16	17	18	19	20	21	22	23	24	25	26		
97		142100103300000001	പവ്വത്ത പടി - ഏല റോഡ്	പവ്വത്ത പടി	ഏല റോഡ്	Village road		3.000	0.000	0.000	0.000	0.000	0.400	0		0			2								
98		142100103300000002	പട്ടാതറ പല്ലതായത്ത്	പട്ടാതറ	പല്ലതായത്ത്	Village road		3.000	0.000	1.050	0.000	0.150	0.000	0		0		CONC RETE 50M, TAR37 0M, MANR OAD 780M	13								
100		142100103400000001	സ്റ്റേഡിയം ജംഗ്ഷൻ ക്രസന്റ് ബാഗനൻസ് ചർച്ച് റോഡ്	സ്റ്റേഡിയം ജംഗ്ഷൻ	ക്രസന്റ് ബാഗനൻസ് ചർച്ച് റോഡ്	Village road		3.000	0.000	0.200	0.000	0.000	0.000	0		0			13								

Supervisor's Signature

Local Body Name : Kodumon Grama Panchayat

Form :														Sub Form :																			
Serial No	Book No	Page No	Form Ref ID	Road Name	Starting Point	Ending Point	Road Type (ONR/VR)	Road Description			Surface Type					Construction Year	Protection Wall Length	Drainage Channel Length	Cost of construction from 1995	Last Maintenance Details	Remarks	Ward No	Panchayat No	WaterShed ID	Ac.Date and Book Value	Addition Date And Cost	Deduction Date And Cost	Depreciation(%)					
								Length (Km)	Width (M)	Carriage Way Width (m)	Cement Concrete	Tar	Metal	Gravel	Katcha Road																		
1	2	3	4	5	6	7	8	9	10	11	12	13	14	15	16	17	18	19	20	21	22	23	24	25	26								
101			142100103400000002	ഗീതാഞ്ജലി - വട്ടകുന്ന്	ഗീതാഞ്ജലി	വട്ടകുന്ന്	Village road			3.000	0.000	0.150	0.000	0.000	0.150	0			0							13							
102			142100103400000003	കരുമ്പേലിൽ പടി - വട്ടകുന്ന് റോഡ്	കരുമ്പേലിൽ പടി	വട്ടകുന്ന് റോഡ്	Village road			3.000	0.000	0.000	0.000	0.000	0.250	0			0								13						
103			1421001035000000001	റേഷൻകട പടി - വട്ടകുന്ന് റോഡ്	റേഷൻകട പടി	വട്ടകുന്ന് റോഡ്	Village road			3.000	0.000	0.500	0.000	0.000	0.000	0			0								13						

Supervisor's Signature

Local Body Name : Kodumon Grama Panchayat

Form :														Sub Form :														
Serial No	Boo r Pag Rec No	FormRefID	Road Name	Starting Point	Ending Point	Road Type (ONR/VR)	Road Description			Surface Type					Construction Year	Protection Wall Length	Drainage Channel Length	Cost of construction from 1995	Last Maintenance Details	Remarks	Ward No	Panchayat No	WaterShed ID	Aq.Date and Book Value	Addition Date And Cost	Deduction Date And Cost	Depreciation(%)	
							Length (Km)	Width (M)	Carriage Way Width (m)	Cement Concrete	Tar	Metal	Gravel	Katcha Road														
	1		2	3	4	5	6	7	8	9	10	11	12	13	14	15	16	17	18	19	20	21	22	23	24	25	26	
104		1421001035000000002	കണ്ണംകരത്ത് ചുരകൻ റോഡ്	കണ്ണംകരത്ത്	ചുരകൻ റോഡ്	Village road			3.000	0.138	0.000	0.000	0.000	1.062	0			0		CONC RETE 52M, MANR OAD 1148M	13							
105		1421001035000000003	വഞ്ചിപടി - എം ജി എം സ്കൂൾ	വഞ്ചിപടി	എം ജി എം സ്കൂൾ	Village road			3.000	0.000	0.000	0.000	0.000	0.650	0			0			13							
106		1421001036000000001	കതോലിക്ക പള്ളി - ആഴാത്തവിള	കതോലിക്കാപള്ളി	ആഴാത്തവിള	Village road			3.000	0.100	0.000	0.000	0.000	0.100	0			0			13							

Supervisor's Signature

Local Body Name : Kodumon Grama Panchayat

Form :

Sub Form :

Serial No	Book No	Form Ref ID	Road Name	Starting Point	Ending Point	Road Type (ONR/VR)	Road Description			Surface Type					Construction Year	Protection Wall Length	Drainage Channel Length	Cost of construction from 1995	Last Maintenance Details	Remarks	Ward No	Panchayat No	WaterShed ID	Aq.Date and Book Value	Addition Date And Cost	Deduction Date And Cost	Depreciation(%)
							Length (Km)	Width (M)	Carriage Way Width (m)	Cement Concrete	Tar	Metal	Gravel	Katcha Road													
1	2	3	4	5	6	7	8	9	10	11	12	13	14	15	16	17	18	19	20	21	22	23	24	25	26		
107		142100103600000002	കൊടുമൻ കുരിശ് - മുക്ളിൽപടി	കൊടുമൻ കുരിശ്	മുക്ളിൽപടി	Village road			3.000	0.000	0.140	0.000	0.000	0.260	0			0			13						
108		142100103600000003	പുത്തൻകാറിലിൽ - ചാലയിൽ	പുത്തൻ കാവിൽ	ചാലയിൽ	Village road			3.000	0.500	0.000	0.000	0.000	0.400	0			0			13						
109		142100103700000001	കൂരപ്പടി - കിഴക്കേക്കര	കൂരപ്പടി	കിഴക്കേക്കര	Village road			3.000	0.000	0.500	0.000	0.000	1.500	0			0			13						

Local Body Name : Kodumon Grama Panchayat

Form :														Sub Form :														
Serial No	Boo r Pag Rec No	FormRefID	Road Name	Starting Point	Ending Point	Road Type (ONR/VR)	Road Description			Surface Type					Construction Year	Protection Wall Length	Drainage Channel Length	Cost of construction from 1995	Last Maintenance Details	Remarks	Ward No	Panchayat No	WaterShed ID	Aq.Date and Book Value	Addition Date And C.nst	Deduction Date And C.nst	Depreciation (%)	
							Length (Km)	Width (M)	Carriage Way Width (m)	Cement Concrete	Tar	Metal	Gravel	Katcha Road														
	1		2	3	4	5	6	7	8	9	10	11	12	13	14	15	16	17	18	19	20	21	22	23	24	25	26	
110		142100103700000002	വൈകുണ്ഠപുരം - തുനിപൊയ്ക	വൈകുണ്ഠപുരം	തുനിപൊയ്ക	Village road			3.000	0.000	1.000	0.000	0.000	1.000	0			0		13								
112		142100103800000001	നിലമേൽ - പാറകുനിൽ	നിലമേൽ	പാറകുനിൽ	Village road			3.000	0.445	0.000	0.000	0.000	0.255	0			0		17				CONCRETE 45M, MANROAD 655M.				
113		142100103800000002	വല്ലുവയൽ - കുന്നത്തുരുപ്പി	വല്ലുവയൽ	കുന്നത്തുരുപ്പി	Village road			3.000	0.080	0.000	0.000	0.000	0.520	0			0		17				CONCRETE 30M, MANROAD 570M				

Local Body Name : Kodumon Grama Panchayat

Form :														Sub Form :														
Serial No	Boo r Pag Rec No	FormRefID	Road Name	Starting Point	Ending Point	Road Type (ONR/VR)	Road Description			Surface Type						Construction Year	Protection Wall Length	Drainage Channel Length	Cost of construction from 1995	Last Maintenance Details	Remarks	Ward No	Panchayat No	WaterShed ID	Aq.Date and Book Value	Addition Date And Cost	Deduction Date And Cost	Depreciation (%)
							Length (Km)	Width (M)	Carriage Way Width (m)	Cement Concrete	Tar	Metal	Gravel	Katcha Road														
	1		2	3	4	5	6	7	8	9	10	11	12	13	14	15	16	17	18	19	20	21	22	23	24	25	26	
114		142100103800000003	ചാലയിൽ ചെറുവ റോഡ്	ചാലയിൽ ജംഗ്ഷൻ	ചെറുവ വാലം	Village road			3.000	0.000	1.250	0.000	0.000	0.000	0			0			17							
115		142100103900000001	കടയ്ക്കാവി ളയിൽ ചെറുകര കോണത്ത് കോളനി ജംഗ്ഷൻ	കടയ്ക്കാ വിളയിൽ	ചെറുകര കോണത്ത് കോളനി ജംഗ്ഷൻ	Village road			3.000	0.110	0.000	0.000	0.000	0.590	0			0			17							
116		142100103900000002	വാഴവിള - തട്ടാശ്ശേരി	വാഴവിള	തട്ടാശ്ശേരി	Village road			3.000	0.100	0.000	0.000	0.000	0.600	0			0			17							

Local Body Name : Kodumon Grama Panchayat

Form :														Sub Form :																					
Serial No	Book No	Page No	Form Ref ID	Road Name	Starting Point	Ending Point	Road Type (ONR/VR)	Road Description			Surface Type					Construction Year	Protection Wall Length	Drainage Channel Length	Cost of construction from 1995	Last Maintenance Details	Remarks	Ward No	Panchayat No	WaterShed ID	Aq.Date and Book Value	Addition Date And Cost	Deduction Date And Cost	Depreciation(%)							
								Length (Km)	Width (M)	Carriage Way Width (m)	Cement Concrete	Tar	Metal	Gravel	Katcha Road																				
1	2	3	4	5	6	7	8	9	10	11	12	13	14	15	16	17	18	19	20	21	22	23	24	25	26										
117			14210010390000000003	പ്ലാവിളപടി - തെങ്ങുംമുട്ടി രോഡ്	പ്ലാവിളപടി	തെങ്ങും മുട്ടി പടി	Village road			3.000	0.040	0.000	0.000	0.000	0.460	0			0							17									
118			14210010400000000001	വാഴവിളപടി - നെടിയാറ്റിൽ	വാഴവിളപടി	നെടിയാറ്റിൽ	Village road			3.000	1.000	0.000	0.000	0.000	1.000	0			0								13								
119			14210010400000000002	ചെറുവ - കുറുവേലികുറ്റി രോഡ് വാർഡ് 9	ചെറുവ	കുറുവേലികുറ്റി	Village road			3.000	0.034	0.000	0.000	0.000	0.360	0			0								17								

Local Body Name : Kodumon Grama Panchayat

Form :														Sub Form :																					
Serial No	Boo r Pag Rec No	FormRefID	Road Name	Starting Point	Ending Point	Road Type (ONR/VR)	Road Description			Surface Type						Construction Year	Protection Wall Length	Drainage Channel Length	Cost of construction from 1995	Last Maintenance Details	Remarks	Ward No	Panchayat No	WaterShed ID	Aq.Date and Book Value	Addition Date And C.nst	Deduction Date And C.nst	Depreciation (%)							
							Length (Km)	Width (M)	Carriage Way Width (m)	Cement Concrete	Tar	Metal	Gravel	Katcha Road																					
1	2	3	4	5	6	7	8	9	10	11	12	13	14	15	16	17	18	19	20	21	22	23	24	25	26										
120		1421001040000000003	ഇടവുമുക്ക് - (മുലയിൽ കോളനി വഴി) തട്ടാശ്ശേരി	ഇടവുമുക്ക്	തട്ടാശ്ശേരി	Village road			3.000		1.000	0.000	0.000	0.000	1.000	0			0							17									
121		1421001041000000001	ടെലഫോൺ എക്സ്ചേ ഞ്ച് റോഡ് - എച്ച് എസ് റോഡ്	ടെലഫോ ൺ എക്സ്ചേ ഞ്ച്	എച്ച് എസ് റോഡ്	Village road			3.000		0.000	0.000	0.000	0.000	0.200	0			0							17									
122		1421001041000000002	പുത്തൻകാ റിൽ - കോട്ടപുരം 11	പുത്തൻകാ റിൽ	കോട്ടപു രം	Village road			3.000		0.245	0.000	0.000	0.000	1.255	0			0							10									

Supervisor's Signature

Local Body Name : Kodumon Grama Panchayat

Form :														Sub Form :													
Serial No	Boo r Pag Rec No	FormRefID	Road Name	Starting Point	Ending Point	Road Type (ONR/VR)	Road Description			Surface Type					Construction Year	Protection Wall Length	Drainage Channel Length	Cost of construction from 1995	Last Maintenance Details	Remarks	Ward No	Panchayat No	WaterShed ID	Aq.Date and Book Value	Addition Date And Cost	Deduction Date And Cost	Depreciation (%)
							Length (Km)	Width (M)	Carriage Way Width (m)	Cement Concrete	Tar	Metal	Gravel	Katcha Road													
	1		2	3	4	5	6	7	8	9	10	11	12	13	14	15	16	17	18	19	20	21	22	23	24	25	26
123		1421001041000000003	പുത്തൻകാറ ൽ - മഴവൻചേരി 11	പുത്തൻ കാവിൽ	മഴവൻചേരി	Village road			3.000	0.000	0.000	0.000	0.000	0.850	0			0			10						
124		1421001042000000001	കളരിക്കൽ പടി - വരയന്നൂർ പടി റോഡ്	കളരിക്കൽ പടി	വരയന്നൂർ പടി	Village road			3.000	0.070	0.000	0.000	0.000	0.100	0			0			10						
125		1421001042000000002	ചാകലമുക്ക് - വടക്കേടത്ത് പടി റോഡ്	ചാകലമുക്ക്	വടക്കേടത്ത് പടി	Village road			3.000	1.000	0.000	0.000	0.000	1.000	0			0		CONC RETE 50M, MANR OAD 55M	10						

Local Body Name : Kodumon Grama Panchayat

Form :														Sub Form :																		
Serial No	Book No	Page No	Form Ref ID	Road Name	Starting Point	Ending Point	Road Type (ONR/VR)	Road Description			Surface Type					Construction Year	Protection Wall Length	Drainage Channel Length	Cost of construction from 1995	Last Maintenance Details	Remarks	Ward No	Panchayat No	WaterShed ID	Ac.Date and Book Value	Addition Date And Cost	Deduction Date And Cost	Depreciation(%)				
								Length (Km)	Width (M)	Carriage Way Width (m)	Cement Concrete	Tar	Metal	Gravel	Katcha Road																	
1	2	3	4	5	6	7	8	9	10	11	12	13	14	15	16	17	18	19	20	21	22	23	24	25	26							
126			142100104200000003	എൽ പി സ്കൂൾ - തുടനിക്കോട് ഇ എൽ എ റോഡ്	എൽ പി സ്കൂൾ	തുടനിക്കോട്	Village road			3.000	0.000	1.000	0.000	0.000	0.000	0.000	0			0					10							
127			142100104300000001	പ്ലാവുനിൽക്കുന്നതിൽ പട കളിപ്പുരയ്ക്കൽ	പ്ലാവുനിൽക്കുന്നതിൽ പടി	കളിപ്പുരയ്ക്കൽ	Village road			3.000	0.135	0.000	0.000	0.000	0.000	1.605	0			0					10							
129			142100104300000003	പ്ലാമുട് വെട്ടികുഴി - ഏല റോഡ്	പ്ലാമുട് വെട്ടികുഴി	ഏല റോഡ്	Village road			3.000	0.070	0.000	0.000	0.000	0.000	0.330	0			0					10							

Supervisor's Signature

Local Body Name : Kodumon Grama Panchayat

Form :														Sub Form :													
Serial No	Boo r Pag Rec No	FormRefID	Road Name	Starting Point	Ending Point	Road Type (ONR/VR)	Road Description			Surface Type					Construction Year	Protection Wall Length	Drainage Channel Length	Cost of construction from 1995	Last Maintenance Details	Remarks	Ward No	Panchayat No	WaterShed ID	Aq.Date and Book Value	Addition Date And C.nst	Deduction Date And C.nst	Depreciation(%)
							Length (Km)	Width (M)	Carriage Way Width (m)	Cement Concrete	Tar	Metal	Gravel	Katcha Road													
1	2	3	4	5	6	7	8	9	10	11	12	13	14	15	16	17	18	19	20	21	22	23	24	25	26		
130		1421001044000000001	പ്ലാമുട് - വെള്ളിയത്ത്	പ്ലാമുട്	വെള്ളിയത്ത്	Village road			3.000	0.000	0.000	0.000	0.000	1.000	0			0		10							
131		1421001044000000002	മണിമല മുക്ക് - വെള്ളിയത്ത്	മണിമല മുക്ക്	വെള്ളിയത്ത്	Village road			3.000	0.050	0.000	0.000	0.000	0.160	0			0		10							
132		1421001044000000003	ഗ്രന്ഥശാല ജംഗ്ഷൻ പ്ലാവേലിൽ റോഡ്	ഗ്രന്ഥശാല ജംഗ്ഷൻ	പ്ലാവേലിൽ റോഡ്	Village road			3.000	0.100	0.000	1.160	0.000	0.060	0			0		10							

Supervisor's Signature

Local Body Name : Kodumon Grama Panchayat

Form :													Sub Form :																				
Serial No	Book No	Page No	Form Ref ID	Road Name	Starting Point	Ending Point	Road Type (ONR/VR)	Road Description			Surface Type					Construction Year	Protection Wall Length	Drainage Channel Length	Cost of construction from 1995	Last Maintenance Details	Remarks	Ward No	Panchayat No	WaterShed ID	Aq.Date and Book Value	Addition Date And Cost	Deduction Date And Cost	Depreciation(%)					
								Length (Km)	Width (M)	Carriage Way Width (m)	Cement Concrete	Tar	Metal	Gravel	Katcha Road																		
1	2	3	4	5	6	7	8	9	10	11	12	13	14	15	16	17	18	19	20	21	22	23	24	25	26								
133			142100104500000001	പുതുമല - തീപ്പുര	പുതുമല	തീപ്പുര	Village road			3.000	0.000	3.000	0.000	0.000	0.000	0.000	0			0						10							
134			142100104500000002	രണ്ടാംകുഴി - മഴുവൻചേരി	രണ്ടാംകുഴി	മഴുവൻചേരി	Village road			3.000	0.000	0.000	1.000	0.000	1.000	0			0		METAL 650M, MANR OAD 150M	11											
135			142100104500000003	രണ്ടാംകുഴി - ഇരുതുവകുന്ന് കാവ്യാമൂല റോഡ്	രണ്ടാംകുഴി	കാവ്യാമൂല	Village road			3.000	0.000	0.000	0.000	0.000	1.500	0			0								11						

Local Body Name : Kodumon Grama Panchayat

Form :														Sub Form :																				
Serial No	Book No	Page No	Form Ref ID	Road Name	Starting Point	Ending Point	Road Type (ONR/VR)	Road Description			Surface Type					Construction Year	Protection Wall Length	Drainage Channel Length	Cost of construction from 1995	Last Maintenance Details	Remarks	Ward No	Panchayat No	WaterShed ID	Ac.Date and Book Value	Addition Date And Cost	Deduction Date And Cost	Depreciation(%)						
								Length (Km)	Width (M)	Carriage Way Width (m)	Cement Concrete	Tar	Metal	Gravel	Katcha Road																			
1	2	3	4	5	6	7	8	9	10	11	12	13	14	15	16	17	18	19	20	21	22	23	24	25	26									
136			142100104600000001	ഇരുതുവകുന്ന് തെക്കേക്കര	ഇരുതുവകുന്ന്	ഇരുതുവകുന്ന് തെക്കേക്കര	Village road			3.000	0.000	0.000	0.000	0.000	0.050	0			0							11								
137			142100104600000002	രണ്ടാംകുട്ടി - മംഗലേത്ത് കിഴക്കേക്കര	രണ്ടാംകുട്ടി	മംഗലേത്ത് കിഴക്കേക്കര	Village road			3.000	0.000	0.000	0.000	0.000	0.800	0			0								11							
138			142100104600000003	രണ്ടാംകുട്ടി ശവകോട്ട - മടുക	രണ്ടാംകുട്ടി	മടുക	Village road			3.000	0.000	0.000	0.000	0.000	0.500	0			0								11							

Supervisor's Signature

Local Body Name : Kodumon Grama Panchayat

Form :														Sub Form :													
Serial No	Book Page No	Form RefID	Road Name	Starting Point	Ending Point	Road Type (ONR/VR)	Road Description			Surface Type					Construction Year	Protection Wall Length	Drainage Channel Length	Cost of construction from 1995	Last Maintenance Details	Remarks	Ward No	Panchayat No	WaterShed ID	Aq.Date and Book Value	Addition Date And Cost	Deduction Date And Cost	Depreciation(%)
							Length (Km)	Width (M)	Carriage Way Width (m)	Cement Concrete	Tar	Metal	Gravel	Katcha Road													
1	2	3	4	5	6	7	8	9	10	11	12	13	14	15	16	17	18	19	20	21	22	23	24	25	26		
139		142100104700000001	എർത്തുവകുന്ന് അമ്പാടി ക്ഷേത്രം - പ്ലാവേലിൽ കനാൽ റോഡ്	എർത്തുവകുന്ന് അമ്പാടി ക്ഷേത്രം റോഡ്	പ്ലാവേലിൽ കനാൽ റോഡ്	Village road			3.000	0.000	0.000	0.000	0.000	1.000	0			0		11							
140		142100104700000002	എർത്തുവകുന്ന് ജല സംഭരണി - ഇലപ്പാകുഴി	എർത്തുവകുന്ന് ജല സംഭരണി	ഇലപ്പാകുഴി	Village road			3.000	0.000	0.000	0.000	0.000	0.250	0			0									
141		142100104700000003	മാഗളോദയം എസ്റ്റേറ്റ് - പ്ലാവേലിൽ റോഡ്	മാഗളോദയം എസ്റ്റേറ്റ്	പ്ലാവേലിൽ റോഡ്	Village road			3.000	0.097	0.000	0.000	0.000	1.403	0			0		CONCRETE 60M, MAN ROAD 144KM	11						

Supervisor's Signature

Local Body Name : Kodumon Grama Panchayat

Form :														Sub Form :														
Serial No	Book No	Page No	Form Ref ID	Road Name	Starting Point	Ending Point	Road Type (ONR/VR)	Road Description			Surface Type					Construction Year	Protection Wall Length	Drainage Channel Length	Cost of construction from 1995	Last Maintenance Details	Remarks	Ward No	Panchayat No	WaterShed ID	Ac.Date and Book Value	Addition Date And Cost	Deduction Date And Cost	Depreciation(%)
								Length (Km)	Width (M)	Carriage Way Width (m)	Cement Concrete	Tar	Metal	Gravel	Katcha Road													
1	2	3	4	5	6	7	8	9	10	11	12	13	14	15	16	17	18	19	20	21	22	23	24	25	26			
142			142100104800000001	കല്ലറ പടി - കുതിരപാലം റോഡ്	കല്ലറ പടി	കുതിരപാലം റോഡ്	Village road			3.000	0.000	0.000	0.000	0.000	0.200	0												
143			142100104800000002	പ്ലാവേലിൽ - അഷ്ടമംഗലത്ത് പടി കനാൽ റോഡ്	പ്ലാവേൽ	അഷ്ടമംഗലത്ത് പടി കനാൽ	Village road			3.000	0.000	0.000	0.000	0.000	0.300	0				11								
144			142100104800000003	മംഗളോദയം എസ്റ്റേറ്റ് - ഇടനിക്കോട്	മംഗളോദയം എസ്റ്റേറ്റ്	ഇടനിക്കോട്	Village road			3.000	0.000	0.000	0.000	0.000	0.400	0				11								

Local Body Name : Kodumon Grama Panchayat

Form :


Sub Form :

Serial No	Book No	Form Ref ID	Road Name	Starting Point	Ending Point	Road Type (ONR/VR)	Road Description			Surface Type					Construction Year	Protection Wall Length	Drainage Channel Length	Cost of construction from 1995	Last Maintenance Details	Remarks	Ward No	Panchayat No	WaterShed ID	Ac.Date and Book Value	Addition Date And Cost	Deduction Date And Cost	Depreciation(%)
							Length (Km)	Width (M)	Carriage Way Width (m)	Cement Concrete	Tar	Metal	Gravel	Katcha Road													
1	2	3	4	5	6	7	8	9	10	11	12	13	14	15	16	17	18	19	20	21	22	23	24	25	26		
145		1421001049000000001	പ്ലാവേലിൽ കശുവണ്ടി ഫാക്ടറി റോഡ്	പ്ലാവേലിൽ	കശുവണ്ടി ഫാക്ടറി റോഡ്	Village road			3.000	0.000	0.000	0.000	0.000	0.400	0			0			11						
146		1421001049000000002	പ്ലാവേലിൽ ചരുവിള	പ്ലാവേലിൽ	ചരുവിള	Village road			3.000	0.000	0.000	0.000	0.000	0.300	0			0			11						
147		1421001049000000003	പ്ലാവേലിൽ കനാൽ പാലം - കലവയൽ റോഡ്	പ്ലാവേലിൽ	കലവയൽ	Village road			3.000	0.000	0.000	0.000	0.000	0.300	0			0			11						

Supervisor's Signature

Local Body Name : Kodumon Grama Panchayat

Form :														Sub Form :													
Serial No	Boo r Pag e No	FormRefID	Road Name	Starting Point	Ending Point	Road Type (ONR/VR)	Road Description			Surface Type					Construction Year	Protection Wall Length	Drainage Channel Length	Cost of construction from 1995	Last Maintenance Details	Remarks	Ward No	Panchayat No	WaterShed ID	Acq.Date and Book Value	Addition Date And C.net	Deduction Date And C.net	Depreciation (%)
							Length (Km)	Width (M)	Carriage Way Width (m)	Cement Concrete	Tar	Metal	Gravel	Katcha Road													
	1		2	3	4	5	6	7	8	9	10	11	12	13	14	15	16	17	18	19	20	21	22	23	24	25	26
148		1421001050000000001	രണ്ടുകുട്ടി - പുലിക്കശ്ശേരി - ചിറനിക്കൽ റോഡ്	രണ്ടുകുട്ടി	ചിറനിക്കൽ	Village road			3.000	0.000	0.000	0.000	0.000	0.900	0			0			12						
149		1421001050000000002	രണ്ടാംകുട്ടി തെങ്ങിനാൽ കുന്ന് മലമ്പുഴ റോഡ്	രണ്ടാംകുട്ടി	മലമ്പുഴ	Village road			3.000	1.000	0.000	0.000	0.000	1.000	0			0		CONCRETE 10M,MANRO AD 790M	12						
150		1421001050000000003	ചിറനിക്കൽ ചേന്നൻകര	ചിറനിക്കൽ	ചേന്നൻകര	Village road			3.000	0.000	2.230	0.000	0.000	0.000	1999			0			12						



Local Body Name : Kodumon Grama Panchayat

Form :														Sub Form :																						
Serial No	Book Page No	Form Ref ID	Road Name	Starting Point	Ending Point	Road Type (ONR/VR)	Road Description			Surface Type					Construction Year	Protection Wall Length	Drainage Channel Length	Cost of construction from 1995	Last Maintenance Details	Remarks	Ward No	Panchayat No	WaterShed ID	Ac.Date and Book Value	Addition Date And Cost	Deduction Date And Cost	Depreciation(%)									
							Length (Km)	Width (M)	Carriage Way Width (m)	Cement Concrete	Tar	Metal	Gravel	Katcha Road																						
1	2	3	4	5	6	7	8	9	10	11	12	13	14	15	16	17	18	19	20	21	22	23	24	25	26											
151		142100105000000004	ചിറന്നിക്കൽ കീരിയോട്	ചിറന്നിക്കൽ	കീരിയോട്	Village road			3.000	0.000	1.000	0.000	0.000	0.000	0.000	0			0							12										
152		142100105000000005	ചിറന്നിക്കൽ ചേറ്റുകുഴി	ചിറന്നിക്കൽ	ചേറ്റുകുഴി	Village road			3.000	0.000	0.000	0.000	0.000	0.000	0.520	0			0								12									
153		142100105100000001	മലമ്പട ചേറ്റുകുഴി	മലമ്പട	ചേറ്റുകുഴി	Village road			3.000	1.000	0.000	0.000	0.000	0.000	1.000	0			0								12									CONCRETE 40M, MANROAD 760M

Local Body Name : Kodumon Grama Panchayat

Form :														Sub Form :																			
Serial No	Book No	Page No	Form Ref ID	Road Name	Starting Point	Ending Point	Road Type (ONR/VR)	Road Description			Surface Type					Construction Year	Protection Wall Length	Drainage Channel Length	Cost of construction from 1995	Last Maintenance Details	Remarks	Ward No	Panchayat No	WaterShed ID	Aq.Date and Book Value	Addition Date And Cost	Deduction Date And Cost	Depreciation(%)					
								Length (Km)	Width (M)	Carriage Way Width (m)	Cement Concrete	Tar	Metal	Gravel	Katcha Road																		
1	2	3	4	5	6	7	8	9	10	11	12	13	14	15	16	17	18	19	20	21	22	23	24	25	26								
154			142100105100000002	ചരുകുനിൽ കുനിൽ	ചരുകുനിൽ	കുനിൽ	Village road			3.000	0.000	0.000	0.000	0.000	0.175	0			0							12							
155			142100105100000003	നെല്ലികുനിൽ തെറ്റിമുരുപ്പേൽ	നെല്ലികുനിൽ	തെറ്റിമുരുപ്പേൽ	Village road			3.000	0.000	0.000	0.000	0.000	0.800	0			0								12						
156			142100105100000004	വട്ടവിള - പുത്തൻ വീട്ടിൽ പടി	വട്ടവിള	പുത്തൻ വീട്ടിൽ പടി	Village road			3.000	0.000	0.000	0.000	0.000	0.200	0			0								12						

Local Body Name : Kodumon Grama Panchayat

Form :

Sub Form :

Serial No	Book No	Form Ref ID	Road Name	Starting Point	Ending Point	Road Type (ONR/VR)	Road Description			Surface Type					Construction Year	Protection Wall Length	Drainage Channel Length	Cost of construction from 1995	Last Maintenance Details	Remarks	Ward No	Panchayat No	WaterShed ID	Ac.Date and Book Value	Addition Date And Cost	Deduction Date And Cost	Depreciation(%)
							Length (Km)	Width (M)	Carriage Way Width (m)	Cement Concrete	Tar	Metal	Gravel	Katcha Road													
1																											
157		1421001051000000005	പുത്തൻ വീട്ടിൽ പടി - അരുകാലതടം	പുത്തൻ വീട്ടിൽ	അരുകാലതടം	Village road			3.000	0.000	0.000	0.000	0.000	1.000	0			0			12						
158		1421001052000000001	ഗാന്ധിസ്തമാരകം - ചെങ്കുകുഴി	ഗാന്ധിസ്തമാരകം	ചെങ്കുകുഴി	Village road			3.000	0.000	0.000	0.000	0.000	0.223	0			0			12						
159		1421001052000000002	ഗാന്ധിസ്തമാരകം - പന്നിക്കുഴി	ഗാന്ധിസ്തമാരകം	പന്നിക്കുഴി	Village road			3.000	0.100	0.000	0.000	0.000	0.750	0			0									

[Signature Box]

Local Body Name : Kodumon Grama Panchayat

Form :														Sub Form :																		
Serial No	Book No	Page No	Form Ref ID	Road Name	Starting Point	Ending Point	Road Type (ONR/VR)	Road Description			Surface Type					Construction Year	Protection Wall Length	Drainage Channel Length	Cost of construction from 1995	Last Maintenance Details	Remarks	Ward No	Panchayat No	WaterShed ID	Aq.Date and Book Value	Addition Date And Cost	Deduction Date And Cost	Depreciation(%)				
								Length (Km)	Width (M)	Carriage Way Width (m)	Cement Concrete	Tar	Metal	Gravel	Katcha Road																	
1	2	3	4	5	6	7	8	9	10	11	12	13	14	15	16	17	18	19	20	21	22	23	24	25	26							
160			1421001052000000003	ചിറന്നിക്കൽ കുരിശുമാട് - പള്ളിതാഴത്ത്	ചിറന്നിക്കൽ കുരിശുമാട്	പള്ളിതാഴത്ത്	Village road			3.000	0.030	0.000	0.000	0.000	0.110	0			0							12						
161			1421001053000000001	പൊന്നെടുത്താകുഴി - കുരിശുമാട് റോഡ്	പൊന്നെടുത്താകുഴി	കുരിശുമാട് റോഡ്	Village road			3.000	0.100	0.000	0.000	0.000	0.500	0			0							1						
162			1421001053000000002	കൊന്നേൽപടി വലതുകാട് റോഡ്	കൊന്നേൽപടി	വലതുകാട് റോഡ്	Village road			3.000	0.000	0.400	0.000	0.000	0.000	0			0							1						

Supervisor's Signature

Local Body Name : Kodumon Grama Panchayat

Form :

Sub Form :

Serial No	Book No	Form Ref ID	Road Name	Starting Point	Ending Point	Road Type (ONR/VR)	Road Description			Surface Type					Construction Year	Protection Wall Length	Drainage Channel Length	Cost of construction from 1995	Last Maintenance Details	Remarks	Ward No	Panchayat No	WaterShed ID	Aq.Date and Book Value	Addition Date And Cost	Deduction Date And Cost	Depreciation(%)
							Length (Km)	Width (M)	Carriage Way Width (m)	Cement Concrete	Tar	Metal	Gravel	Katcha Road													
1	2	3	4	5	6	7	8	9	10	11	12	13	14	15	16	17	18	19	20	21	22	23	24	25	26		
163		1421001053000000003	തിയേറ്റർ പടി - ഇഞ്ചിവിളപ്പടി റോഡ്	തിയേറ്റർ പടി	ഇഞ്ചിവിളപ്പടി റോഡ്	Village road			3.000	0.000	0.400	0.000	0.000	0.100	0			0			18						
164		1421001053000000004	മുകുളേത്ത് പടി - അക്കര വടക്കേപടി	മുകുളേത്ത് പടി	അക്കര വടക്കേ പടി	Village road			3.000	0.000	0.000	0.000	0.000	0.230	0			0			18						
165		1421001053000000005	ഇടത്തി ജംഗ്ഷൻ ഇടപുഴുടിപടി	ഇടത്തി ജംഗ്ഷൻ	ഇടപുഴുടിപടി	Village road			3.000	0.000	1.000	0.000	0.000	0.000	0			0		TAR1KM	18						

Local Body Name : Kodumon Grama Panchayat

Form :														Sub Form :														
Serial No	Boo r Pag Rec No	FormRefID	Road Name	Starting Point	Ending Point	Road Type (ONR/VR)	Road Description			Surface Type					Construction Year	Protection Wall Length	Drainage Channel Length	Cost of construction from 1995	Last Maintenance Details	Remarks	Ward No	Panchayat No	WaterShed ID	Aq.Date and Book Value	Addition Date And C.nst	Deduction Date And C.nst	Depreciation(%)	
							Length (Km)	Width (M)	Carriage Way Width (m)	Cement Concrete	Tar	Metal	Gravel	Katcha Road														
	1		2	3	4	5	6	7	8	9	10	11	12	13	14	15	16	17	18	19	20	21	22	23	24	25	26	
166		142100105400000001	ചെറുകിലയത്ത് പടി - മുണ്ടുകോണം ഏലരോഡ്	ചെറുകിലയത്ത് പടി	മുണ്ടുകോണം ഏലരോഡ്	Village road			3.000	0.000	0.000	0.000	0.000	0.300	0			0										
168		142100105400000003	നെല്ലികുനിൽ പടി - കക്കാലത്തിപടി	നെല്ലികുനിൽ പടി	കക്കാലത്തിപടി	Village road			3.000	0.000	0.000	0.000	0.000	0.300	0			0		14								
169		142100105400000004	കൊമ്പുവിള പടി-ചേന്നക്കര റോഡ്	കൊമ്പുവിള പടി	ചേന്നക്കര റോഡ്	Village road			3.000	0.000	1.000	0.000	0.000	1.000	1999			0		MANR OAD 800M	15							

Local Body Name : Kodumon Grama Panchayat

Form :														Sub Form :													
Serial No	Boo r Pag Rec No	FormRefID	Road Name	Starting Point	Ending Point	Road Type (ONR/VR)	Road Description			Surface Type					Construction Year	Protection Wall Length	Drainage Channel Length	Cost of construction from 1995	Last Maintenance Details	Remarks	Ward No	Panchayat No	WaterShed ID	Aq.Date and Book Value	Addition Date And Cost	Deduction Date And Cost	Depreciation (%)
							Length (Km)	Width (M)	Carriage Way Width (m)	Cement Concrete	Tar	Metal	Gravel	Katcha Road													
	1		2	3	4	5	6	7	8	9	10	11	12	13	14	15	16	17	18	19	20	21	22	23	24	25	26
170		1421001055000000001	കുന്നതായ ത്തുപടി - മേലൈതക ക്കുതിൽ പടി	കുന്നതായ ത്തുപടി	മേലൈത ക്കുതിൽ പടി	Village road			3.000	0.190	0.000	0.000	0.000	0.410	0			0									
171		1421001055000000002	കൊമ്പുവിഴ - കട്ടപാട് പടി	കൊമ്പു വിഴ	കട്ടപാട് പടി	Village road			3.000	1.000	0.000	0.000	0.000	1.000	0			0		CONC RETE 40M,M ANRO AD 960M							
172		1421001055000000003	മനക്കാലപട് പടി കാക്കതിരുമു കൾ കിഴക്കേ പേട്ടറ	മനക്കാ ലപടി പടി	കാക്കതി രുമുകൾ കിഴക്കേ	Village road			3.000	0.000	0.400	0.000	0.000	0.100	0			0			15						

Local Body Name : Kodumon Grama Panchayat

Form :														Sub Form :															
Serial No	Boo r Pag Rec No	FormRefID	Road Name	Starting Point	Ending Point	Road Type (ONR/VR)	Road Description			Surface Type					Construction Year	Protection Wall Length	Drainage Channel Length	Cost of construction from 1995	Last Maintenance Details	Remarks	Ward No	Panchayat No	WaterShed ID	Acq.Date and Book Value	Addition Date And C.nst	Deduction Date And C.nst	Depreciation (%)		
							Length (Km)	Width (M)	Carriage Way Width (m)	Cement Concrete	Tar	Metal	Gravel	Katcha Road															
1	2	3	4	5	6	7	8	9	10	11	12	13	14	15	16	17	18	19	20	21	22	23	24	25	26				
173		1421001055000000004	അയത്തിൽ പടി - വൈശ്യ കോണത്ത് റോഡ്	അയത്തിൽ പടി	വൈശ്യ കോണത്ത്	Village road			3.000	0.050	0.150	0.000	0.000	0.300	0			0						15					
175		1421001056000000002	മുകളിൽ തെക്കേപടി - പരിയാരത്തു പടി	മുകളിൽ തെക്കേ പടി	പരിയാരത്തുപടി	Village road			3.000	0.000	0.000	0.000	0.000	0.400	0			0						15					
176		1421001056000000003	മനക്കാലപടി - പള്ളിപടി റോഡ്	മനക്കാലപടി	പള്ളിപടി	Village road			3.000	1.000	0.000	0.000	0.000	1.000	0			0					CONC RETE 40M,M NROA D 160M	15					

[Signature Box]

Local Body Name : Kodumon Grama Panchayat

Form :														Sub Form :													
Serial No	Boo r Pag Rec No	FormRefID	Road Name	Starting Point	Ending Point	Road Type (ONR/VR)	Road Description			Surface Type					Construction Year	Protection Wall Length	Drainage Channel Length	Cost of construction from 1995	Last Maintenance Details	Remarks	Ward No	Panchayat No	WaterShed ID	Aq.Date and Book Value	Addition Date And C.nst	Deduction Date And C.nst	Depreciation(%)
							Length (Km)	Width (M)	Carriage Way Width (m)	Cement Concrete	Tar	Metal	Gravel	Katcha Road													
	1		2	3	4	5	6	7	8	9	10	11	12	13	14	15	16	17	18	19	20	21	22	23	24	25	26
177		1421001056000000004	മലയിൽ തെക്കേതിൽ പടി-കൊച്ചുകളീക്കൽ മലയിൽ പടിഞ്ഞാറ്റേതിൽ	മലയിൽ തെക്കേതിൽ പടി	കൊച്ചുകളീക്കൽ	Village road			3.000	0.000	0.000	0.000	0.000	0.400	0			0			15						
178		1421001057000000001	കനാൽ പടി - തൊന്നൻ റോഡ്	കനാൽ പടി	തൊന്നൻ റോഡ്	Village road			3.000	0.000	0.000	0.000	0.000	0.200	0			0			14						
179		1421001057000000002	എ എസ് ആർ വി യു ആർ എസ് കൊടീപ്പാവിൽ പടി	എ എസ് ആർ വി യു ആർ എസ്	കൊടീപ്പാവിൽ പടി	Village road			3.000	0.000	1.000	0.000	0.000	0.000	0			0			14						

Local Body Name : Kodumon Grama Panchayat

Form :														Sub Form :													
Serial No	Boo r Pag No	FormRefID	Road Name	Starting Point	Ending Point	Road Type (ONR/VR)	Road Description			Surface Type					Construction Year	Protection Wall Length	Drainage Channel Length	Cost of construction from 1995	Last Maintenance Details	Remarks	Ward No	Panchayat No	WaterShed ID	Aq.Date and Book Value	Addition Date And C.nst	Deduction Date And C.nst	Depreciation(%)
							Length (Km)	Width (M)	Carriage Way Width (m)	Cement Concrete	Tar	Metal	Gravel	Katcha Road													
1	2	3	4	5	6	7	8	9	10	11	12	13	14	15	16	17	18	19	20	21	22	23	24	25	26		
180		1421001057000000003	പുലിപറമ്പി പടി - കൊടിയോടി പടി	പുലിപറ മ്പിൽ	കൊടിയോ ടിയിൽ പടി	Village road			3.000	0.000	0.000	0.000	0.000	0.400	0		0										
182		1421001057000000005	മണലിപടി മുനിസിപ്പാ ലി	മണലിപ ടി	മുനിസി പ്പാലിറ്റി	Village road			3.000	0.000	0.000	0.000	0.000	0.150	0		0										
184		1421001058000000002	കുളത്തുപട കാലത്തുകാ ട്	കുള ത്തുപടക്	പാലത്ത കാട്	Village road			3.000	1.000	0.000	0.000	0.000	1.000	0		0										

Local Body Name : Kodumon Grama Panchayat

Form :														Sub Form :													
Serial No	Boo r Pag Rec No	FormRefID	Road Name	Starting Point	Ending Point	Road Type (ONR/VR)	Road Description			Surface Type					Construction Year	Protection Wall Length	Drainage Channel Length	Cost of construction from 1995	Last Maintenance Details	Remarks	Ward No	Panchayat No	WaterShed ID	Aq.Date and Book Value	Addition Date And Cost	Deduction Date And Cost	Depreciation (%)
							Length (Km)	Width (M)	Carriage Way Width (m)	Cement Concrete	Tar	Metal	Gravel	Katcha Road													
1	2	3	4	5	6	7	8	9	10	11	12	13	14	15	16	17	18	19	20	21	22	23	24	25	26		
185		1421001058000000003	പ്രഭാത് കോളനി കാക്കതാനം	പ്രഭാത് കോളനി	കാക്കത ാനം	Village road		3.000	0.000	1.000	0.000	0.000	1.000	0		0		TAR 400M, MANR OAD 200M									
186		1421001058000000004	ആലുമാട്ടി പ്പടി ഇടപുറപ്പടി റോഡ്	ആലുമാ ട്ടിപ്പടി	ഇടപുറ പ്പടി	Village road		3.000	0.050	0.075	0.000	0.000	0.475	0		0		CONC RETE 50M, MANR OAD 150M	18								
187		1421001058000000005	ഇടതിട്ട ജംഗ്ഷൻ ഉദയൻകാവ്	ഇടതിട്ട ജംഗ്ഷൻ	ഉദയൻ കാവ്	Village road		3.000	0.000	0.800	0.000	0.000	0.000	0		0				18							

Supervisor's Signature

Local Body Name : Kodumon Grama Panchayat

Form :														Sub Form :														
Serial No	Book No	Page No	Form Ref ID	Road Name	Starting Point	Ending Point	Road Type (ONR/VR)	Road Description			Surface Type					Construction Year	Protection Wall Length	Drainage Channel Length	Cost of construction from 1995	Last Maintenance Details	Remarks	Ward No	Panchayat No	WaterShed ID	Ac.Date and Book Value	Addition Date And Cost	Deduction Date And Cost	Depreciation(%)
								Length (Km)	Width (M)	Carriage Way Width (m)	Cement Concrete	Tar	Metal	Gravel	Katcha Road													
1	2	3	4	5	6	7	8	9	10	11	12	13	14	15	16	17	18	19	20	21	22	23	24	25	26			
188			1421001059000000001	ഉദൻ കാവ് അംഗൻവാടി	ഉദൻ കാവ്	അംഗൻവാടി	Village road			3.000	0.000	0.200	0.000	0.000	0.000	0.000	0											
189			1421001059000000002	പാറയിട്ടൻപടി - മുണ്ടുകോണം വെള്ളായിനാട്	പാറയിട്ടൻപടി	മുണ്ടുകോണം വെള്ളായിനാട്	Village road			3.000	0.050	0.000	0.000	0.000	0.650	0												
190			1421001059000000003	നെറ്റിക്കരയത്ത് - മുണ്ടുകോണം	നെറ്റിക്കരയത്ത്	മുണ്ടുകോണം	Village road			3.000	0.075	0.000	0.000	0.000	0.275	0												

Local Body Name : Kodumon Grama Panchayat

Form :														Sub Form :													
Serial No	Book Page No	Form Ref ID	Road Name	Starting Point	Ending Point	Road Type (ONR/VR)	Road Description			Surface Type					Construction Year	Protection Wall Length	Drainage Channel Length	Cost of construction from 1995	Last Maintenance Details	Remarks	Ward No	Panchayat No	WaterShed ID	Ac.Date and Book Value	Addition Date And Cost	Deduction Date And Cost	Depreciation(%)
							Length (Km)	Width (M)	Carriage Way Width (m)	Cement Concrete	Tar	Metal	Gravel	Katcha Road													
1	2	3	4	5	6	7	8	9	10	11	12	13	14	15	16	17	18	19	20	21	22	23	24	25	26		
191		1421001059000000004	മിഥുനത്തേയത്തിൽ പടകോളനി	മിഥുനത്തേയത്തിൽ	കോളനി	Village road			3.000	0.350	0.000	0.000	0.000	0		0		MANR OAD 200M									
192		1421001059000000005	പുതുമനതര കോളനി റോഡ്	പുതുമാതര	കോളനി	Village road			3.000	0.000	0.000	0.000	0.000	0		0											
193		1421001060000000001	പ്ലാവിളപടി മണ്ണിൽ വടക്കേപടി	പ്ലാവിളപടി	മണ്ണിൽ വടക്കേപടി	Village road			3.000	0.000	0.000	0.000	0.000	0		0											

Local Body Name : Kodumon Grama Panchayat

Form :														Sub Form :														
Serial No	Book No	Page No	Form Ref ID	Road Name	Starting Point	Ending Point	Road Type (ONR/VR)	Road Description			Surface Type					Construction Year	Protection Wall Length	Drainage Channel Length	Cost of construction from 1995	Last Maintenance Details	Remarks	Ward No	Panchayat No	WaterShed ID	Aq.Date and Book Value	Addition Date And Cost	Deduction Date And Cost	Depreciation(%)
								Length (Km)	Width (M)	Carriage Way Width (m)	Cement Concrete	Tar	Metal	Gravel	Katcha Road													
1	2	3	4	5	6	7	8	9	10	11	12	13	14	15	16	17	18	19	20	21	22	23	24	25	26			
194			1421001060000000002	കോണത്ത് കോളനി റോഡ്		കോണത്ത് കോളനി റോഡ്	Village road			3.000	0.075	0.000	0.000	0.000	0.225	0			0									
195			1421001060000000003	ചെറുതാലൂട്ടം മുളോട്ടം മുരൂപ്പി റോഡ്	ചെറുതാലൂട്ടം മുളോട്ടം മുരൂപ്പി റോഡ്	മുളോട്ടം മുരൂപ്പി റോഡ്	Village road			3.000	0.000	0.000	0.000	0.000	0.250	0			0									
196			1421001061000000001	ചേമകാലപടി - മാവിലപടി	ചേമകാലപടി	മാവിലപടി	Village road			3.000	0.025	0.000	0.000	0.000	0.925	0			0									

Supervisor's Signature

Local Body Name : Kodumon Grama Panchayat

Form :														Sub Form :													
Serial No	Book Page No	Form Ref ID	Road Name	Starting Point	Ending Point	Road Type (ONR/VR)	Road Description			Surface Type					Construction Year	Protection Wall Length	Drainage Channel Length	Cost of construction from 1995	Last Maintenance Details	Remarks	Ward No	Panchayat No	WaterShed ID	Ac.Date and Book Value	Addition Date And Cost	Deduction Date And Cost	Depreciation(%)
							Length (Km)	Width (M)	Carriage Way Width (m)	Cement Concrete	Tar	Metal	Gravel	Katcha Road													
1	2	3	4	5	6	7	8	9	10	11	12	13	14	15	16	17	18	19	20	21	22	23	24	25	26		
197		142100106100000002	കാരിലകോട് - ചെറുകൊട്ടി പടി റോഡ്	കാരിലകോട്	ചെറുകൊട്ടി പടി റോഡ്	Village road			3.000	0.000	0.000	0.000	0.000	0.300	0			0									
198		142100106100000003	പാറവിളപടി - ഉദയൻകാവ് റോഡ്	പാറവിളപടി	ഉദയൻകാവ്	Village road			3.000	0.000	1.200	0.000	0.000	0.000	0			0									
199		1421001062000000001	പാറവിള പട വെട്ടികുളം ഏല റോഡ്	പാറവിള പടി	വെട്ടികുളം ഏല റോഡ്	Village road			3.000	0.000	0.000	0.000	0.000	0.200	0			0									

Supervisor's Signature

Local Body Name : Kodumon Grama Panchayat

Form :														Sub Form :													
Serial No	Boo r Pag Rec No	FormRefID	Road Name	Starting Point	Ending Point	Road Type (ONR/VR)	Road Description			Surface Type					Construction Year	Protection Wall Length	Drainage Channel Length	Cost of construction from 1995	Last Maintenance Details	Remarks	Ward No	Panchayat No	WaterShed ID	Aq.Date and Book Value	Addition Date And C.nst	Deduction Date And C.nst	Depreciation(%)
							Length (Km)	Width (M)	Carriage Way Width (m)	Cement Concrete	Tar	Metal	Gravel	Katcha Road													
	1		2	3	4	5	6	7	8	9	10	11	12	13	14	15	16	17	18	19	20	21	22	23	24	25	26
200		142100106200000002	ഉദിവിളപ്പടി വെട്ടികുളം റോഡ്	ഉദിവിളപ്പടി	വെട്ടികുളം	Village road			3.000	0.000	0.000	0.000	0.000	0.200	0			0									
201		142100106200000003	ആശാരിപറമ്പിൽ പടി - ചേന്നപുത്തൂർ ഏല റോഡ്	ആശാരിപറമ്പിൽ പടി	ചേന്നപുത്തൂർ ഏല റോഡ്	Village road			3.000	0.050	0.000	0.000	0.000	0.400	0			0									
202		1421001063000000001	തറയിൽ പടി- ഉദയൻകാവ് റോഡ്	തറയിൽ പടി	ഉദയൻകാവ് റോഡ്	Village road			3.000	0.000	1.500	0.000	0.000	0.000	0			0									

Local Body Name : Kodumon Grama Panchayat

Form :														Sub Form :													
Serial No	Book Page No	Form Ref ID	Road Name	Starting Point	Ending Point	Road Type (ONR/VR)	Road Description			Surface Type					Construction Year	Protection Wall Length	Drainage Channel Length	Cost of construction from 1995	Last Maintenance Details	Remarks	Ward No	Panchayat No	WaterShed ID	Ac.Date and Book Value	Addition Date And Cost	Deduction Date And Cost	Depreciation(%)
							Length (Km)	Width (M)	Carriage Way Width (m)	Cement Concrete	Tar	Metal	Gravel	Katcha Road													
1	2	3	4	5	6	7	8	9	10	11	12	13	14	15	16	17	18	19	20	21	22	23	24	25	26		
203		142100106300000002	വെട്ടികുളം - കോളനി റോഡ്	വെട്ടികുളം	കോളനി റോഡ്	Village road			3.000	0.025	0.000	0.000	0.000	0.275	0			0									
204		142100106300000003	മിഥുനതേരിൽ ഐകിരേത്ത് റോഡ്	മിഥുനതേരിൽ	ഐകിരേത്ത് റോഡ്	Village road			3.000	0.000	0.000	0.000	0.000	0.100	0			0									
205		142100106400000001	ഐകിരേത്ത് - മുല്ലോട്ട് മുരുപ്പി റോഡ്	ഐകിരേത്ത്	മുല്ലോട്ട് മുരുപ്പി	Village road			3.000	0.000	0.000	0.000	0.000	1.000	0			0									

Supervisor's Signature

Local Body Name : Kodumon Grama Panchayat

Form :														Sub Form :													
Serial No	Boo r Pag Rec No	FormRefID	Road Name	Starting Point	Ending Point	Road Type (ONR/VR)	Road Description			Surface Type					Construction Year	Protection Wall Length	Drainage Channel Length	Cost of construction from 1995	Last Maintenance Details	Remarks	Ward No	Panchayat No	WaterShed ID	Aq.Date and Book Value	Addition Date And C.nst	Deduction Date And C.nst	Depreciation(%)
							Length (Km)	Width (M)	Carriage Way Width (m)	Cement Concrete	Tar	Metal	Gravel	Katcha Road													
	1		2	3	4	5	6	7	8	9	10	11	12	13	14	15	16	17	18	19	20	21	22	23	24	25	26
206		1421001064000000002	ഐക്യരത്നം പടി- ഏറ്റ മുരുപ്പുറോൾ	ഐക്യരത്നം പടി	ഏറ്റ മുരുപ്പുറോൾ	Village road			2.500	0.000	0.000	0.000	0.000	0.200	0			0									
207		1421001064000000003	വെട്ടികുളം മാവേലിപ്പടി റോഡ്	വെട്ടികുളം	മാവേലിപ്പടി റോഡ്	Village road			3.000	0.065	0.000	0.000	0.000	0.500	0			0									
208		1421001065000000001	ഇടതിട്ട എൽ പി എസ് ഐക്യരത്നം റോഡ്	ഇടതിട്ട എൽ പി എസ്	ഐക്യരത്നം റോഡ്	Village road			3.000	0.000	0.500	0.000	0.000	0.000	0			0									

Local Body Name : Kodumon Grama Panchayat

Form :														Sub Form :														
Serial No	Book No	Page No	Form Ref ID	Road Name	Starting Point	Ending Point	Road Type (ONR/VR)	Road Description			Surface Type					Construction Year	Protection Wall Length	Drainage Channel Length	Cost of construction from 1995	Last Maintenance Details	Remarks	Ward No	Panchayat No	WaterShed ID	Aq.Date and Book Value	Addition Date And Cost	Deduction Date And Cost	Depreciation(%)
								Length (Km)	Width (M)	Carriage Way Width (m)	Cement Concrete	Tar	Metal	Gravel	Katcha Road													
1	2	3	4	5	6	7	8	9	10	11	12	13	14	15	16	17	18	19	20	21	22	23	24	25	26			
209			142100106500000002	കിണറുവിള പടി മംഗലം കുന്ന് റോഡ്	കിണറു വിളപടി	മംഗലം കുന്ന് റോഡ്	Village road			3.000	0.000	0.000	0.000	0.000	0.300	0												
210			142100106500000003	കിണറുവിള പടി - തറയിൽ പട റോഡ്	കിണറു വിള പടി	തറയിൽ പടി റോഡ്	Village road			2.500	0.000	0.000	0.000	0.000	0.200	0												
211			142100106600000001	വെട്ടികുളം - ചിറകാരോട്ട് റോഡ്	വെട്ടികുളം	ചിറകാരോട്ട് റോഡ്	Village road			3.000	0.000	0.000	0.000	0.000	0.150	0												

Local Body Name : Kodumon Grama Panchayat

		Form :													Sub Form :																	
Serial No	Book No Page No	Form RefID	Road Name	Starting Point	Ending Point	Road Type (ONR/VR)	Road Description			Surface Type						Construction Year	Protection Wall Length	Drainage Channel Length	Cost of construction from 1995	Last Maintenance Details	Remarks	Ward No	Panchayat No	WaterShed ID	Ac.Date and Book Value	Addition Date And Cost	Deduction Date And Cost	Depreciation(%)				
							Length (Km)	Width (M)	Carriage Way Width (m)	Cement Concrete	Tar	Metal	Gravel	Katcha Road																		
	1		2	3	4	5	6	7	8	9	10	11	12	13	14	15	16	17	18	19	20	21	22	23	24	25	26					
212		142100106600000002	വിളയിൽ കട മുരുപ്പേൽ പടി കിഴക്കേചരിവിൽ റോഡ്	വിളയിൽ കട മുരുപ്പേൽ	കിഴക്കേ ചരിവിൽ	Village road			3.000	1.000	0.000	0.000	0.000	1.000	2004			0									CONC RETE 35M MANR OAD 565M					
213		142100106600000003	വിളയിൽ കട വെമ്പനാട്ടുപടി	വിളയിൽ കട	വെമ്പനാട്ടുപടി	Village road			3.000	0.000	0.000	0.000	0.000	0.400	0			0														
214		142100106700000001	ഇടയിലത്തുപടി		ഇടയിലത്തുപടി	Village road			3.000	0.000	0.000	0.000	0.000	0.400	0			0														

Local Body Name : Kodumon Grama Panchayat

Form :														Sub Form :														
Serial No	Book No	Page No	Form Ref ID	Road Name	Starting Point	Ending Point	Road Type (ONR/VR)	Road Description			Surface Type					Construction Year	Protection Wall Length	Drainage Channel Length	Cost of construction from 1995	Last Maintenance Details	Remarks	Ward No	Panchayat No	WaterShed ID	Ac.Date and Book Value	Addition Date And Cost	Deduction Date And Cost	Depreciation(%)
								Length (Km)	Width (M)	Carriage Way Width (m)	Cement Concrete	Tar	Metal	Gravel	Katcha Road													
1	2	3	4	5	6	7	8	9	10	11	12	13	14	15	16	17	18	19	20	21	22	23	24	25	26			
215			142100106700000002	പനച്ചക്കൽ പടി	പനച്ചക്കൽ പടി	മാവഴി ഏല റോഡ്	Village road			3.000	0.000	0.000	0.000	0.000	0.400	0												
216			142100106700000003	വടക്കിടത്ത് കിഴക്കേതിൽ പടി ഗുരുമന്ദിരം	വടക്കിടത്ത് പടി	ഗുരുമന്ദിരം	Village road			3.000	0.000	0.900	0.000	0.000	0.000	1999												
217			1421001068000000001	തെങ്ങിനാൽ പൊഴികാരേടം	തെങ്ങിനാൽ ജാഗ്ഷൻ	ഏല റോഡ്	Village road			3.000	0.000	0.000	0.000	0.000	0.600	0												

Local Body Name : Kodumon Grama Panchayat

Form :														Sub Form :														
Serial No	Boo r Pag Rec No	FormRefID	Road Name	Starting Point	Ending Point	Road Type (ONR/VR)	Road Description			Surface Type						Construction Year	Protection Wall Length	Drainage Channel Length	Cost of construction from 1995	Last Maintenance Details	Remarks	Ward No	Panchayat No	WaterShed ID	Aq.Date and Book Value	Addition Date And Cost	Deduction Date And Cost	Depreciation(%)
							Length (Km)	Width (M)	Carriage Way Width (m)	Cement Concrete	Tar	Metal	Gravel	Katcha Road														
	1		2	3	4	5	6	7	8	9	10	11	12	13	14	15	16	17	18	19	20	21	22	23	24	25	26	
218		1421001068000000002	തെങ്ങിനാൽ കുളകോട്ട പടി	തെങ്ങി നാൽ ജാഗ്ഷ ൽ	പാറവിള പടി	Village road			3.000	0.000	0.000	0.000	0.000	0.700	0			0										
219		1421001068000000003	നാലുതുണ്ടി ൽ പടി പാറവിലപടി	നാലുതു ണ്ടിൽ പടി	പാറവില പടി	Village road			3.000	0.000	0.732	0.168	0.000	0.000	0			0										
220		1421001069000000001	ആലുമാട്ടിൽ പടി മഴുവടി പടി	ആലുമാ ട്ടിൽ	മഴുവടി പടി	Village road			3.000	0.000	0.000	0.000	0.000	0.300	0			0										

Local Body Name : Kodumon Grama Panchayat

Form :														Sub Form :														
Serial No	Book No	Page No	Form Ref ID	Road Name	Starting Point	Ending Point	Road Type (ONR/VR)	Road Description			Surface Type					Construction Year	Protection Wall Length	Drainage Channel Length	Cost of construction from 1995	Last Maintenance Details	Remarks	Ward No	Panchayat No	WaterShed ID	Ac.Date and Book Value	Addition Date And Cost	Deduction Date And Cost	Depreciation(%)
								Length (Km)	Width (M)	Carriage Way Width (m)	Cement Concrete	Tar	Metal	Gravel	Katcha Road													
1	2	3	4	5	6	7	8	9	10	11	12	13	14	15	16	17	18	19	20	21	22	23	24	25	26			
221			1421001069000000002	കോട്ടൂർ പടി മലമ്പട	കോട്ടൂർ പടി	മലമ്പട	Village road			3.000	0.045	0.000	0.455	0.000	0.000	0												
222			1421001070000000001	ചിരട്ട് കുല പടി വളകട	ചിരട്ട് കുല പടി	മുണ്ടക്കൽ ഏലരോഡ്	Village road			3.000	0.000	0.000	0.000	0.000	0.800	0												
223			1421001070000000002	അമ്പാടിയിൽ പടി എ എസ് ആർ വി യു പി എസ്	അമ്പാടിയിൽ	എ എസ് ആർ വി യു പി എസ്	Village road			4.000	0.050	0.000	0.000	0.000	0.800	0												CONC RETE 50M,M ANRO AD 550M

Local Body Name : Kodumon Grama Panchayat

Form :														Sub Form :													
Serial No	Boo r Pag Rec No	FormRefID	Road Name	Starting Point	Ending Point	Road Type (ONR/VR)	Road Description			Surface Type					Construction Year	Protection Wall Length	Drainage Channel Length	Cost of construction from 1995	Last Maintenance Details	Remarks	Ward No	Panchayat No	WaterShed ID	Acq.Date and Book Value	Addition Date And C.nst	Deduction Date And C.nst	Depreciation (%)
							Length (Km)	Width (M)	Carriage Way Width (m)	Cement Concrete	Tar	Metal	Gravel	Katcha Road													
	1		2	3	4	5	6	7	8	9	10	11	12	13	14	15	16	17	18	19	20	21	22	23	24	25	26
224		142100107000000003	മുണ്ടക്കൽ പടി അമ്മൂമ്മ കോവ്	മുണ്ടക്കൽ പടി	അമ്മൂമ്മ കോവ്	Village road			2.500	0.000	0.000	0.000	0.000	0.600	0			0									
225		142100107100000001	ഐക്കോട്ട് ഐ റ്റി സി വടക്കുപുറത്ത് പടി	ഐക്കോട്ട് ഐ റ്റി സി	വടക്കുപുറത്ത് പടി	Village road			3.000	0.000	0.153	0.000	0.000	0.500	2001			0									TAR 150M, 3.50M MAN ROAD
226		142100107100000002	കൊമ്പ് പ്ലാവിള പടി	കൊമ്പ് പ്ലാവിള പടി	മുണ്ടക്കൽപിറ	Village road			3.000	0.000	0.000	0.000	0.000	0.600	0			0									

Local Body Name : Kodumon Grama Panchayat

Form :														Sub Form :													
Serial No	Book Page No	FormRefID	Road Name	Starting Point	Ending Point	Road Type (ONR/VR)	Road Description			Surface Type					Construction Year	Protection Wall Length	Drainage Channel Length	Cost of construction from 1995	Last Maintenance Details	Remarks	Ward No	Panchayat No	WaterShed ID	Aq.Date and Book Value	Addition Date And Cost	Deduction Date And Cost	Depreciation(%)
							Length (Km)	Width (M)	Carriage Way Width (m)	Cement Concrete	Tar	Metal	Gravel	Katcha Road													
1	2	3	4	5	6	7	8	9	10	11	12	13	14	15	16	17	18	19	20	21	22	23	24	25	26		
227		142100107100000003	ശക്തി ഭദ്ര വായനശാല	ശക്തി ഭദ്ര	മുണ്ടക്കൽചിറ	Village road			3.000	0.000	0.000	0.000	0.000	0.500	0			0									
228		142100107200000001	താന്നിവിള പടി പേരകൽ പടി	താന്നിവിള പടി	പേരകൽ പടി	Village road			3.000	0.000	0.000	0.000	0.000	0.400	0			0									
229		142100107200000002	കോട്ടൂർ വടക്കേതിൽ പടി കലത്തിവിള		കലത്തിവിള	Village road			3.000	0.000	0.000	0.000	0.000	0.500	0			0									

Local Body Name : Kodumon Grama Panchayat

Form :														Sub Form :														
Serial No	Book No	Page No	Form Ref ID	Road Name	Starting Point	Ending Point	Road Type (ONR/VR)	Road Description			Surface Type					Construction Year	Protection Wall Length	Drainage Channel Length	Cost of construction from 1995	Last Maintenance Details	Remarks	Ward No	Panchayat No	WaterShed ID	Ac.Date and Book Value	Addition Date And Cost	Deduction Date And Cost	Depreciation(%)
								Length (Km)	Width (M)	Carriage Way Width (m)	Cement Concrete	Tar	Metal	Gravel	Katcha Road													
1	2	3	4	5	6	7	8	9	10	11	12	13	14	15	16	17	18	19	20	21	22	23	24	25	26			
230			142100107200000003	കനാൽ പടി		പ്ലാവിള പടി	Village road			3.000	0.000	0.200	0.000	0.000	0.000	0.000	0											
231			142100107300000001	മന്നൂർ പടി പേരകൽ പടി	മന്നൂർ പടി	പേരകൽ പടി	Village road			3.000	0.060	0.000	0.000	0.000	0.400	0												
232			142100107300000002	വലിയവടക്കേരിൽ പടി ചങ്ങതറ റോഡ്	വലിയവടക്കേരിൽ	ചങ്ങതറ റോഡ്	Village road			3.000	0.000	0.000	0.000	0.000	0.600	0												

Local Body Name : Kodumon Grama Panchayat

Form :														Sub Form :														
Serial No	Book No	Page No	Form Ref ID	Road Name	Starting Point	Ending Point	Road Type (ONR/VR)	Road Description			Surface Type					Construction Year	Protection Wall Length	Drainage Channel Length	Cost of construction from 1995	Last Maintenance Details	Remarks	Ward No	Panchayat No	WaterShed ID	Ac.Date and Book Value	Addition Date And Cost	Deduction Date And Cost	Depreciation(%)
								Length (Km)	Width (M)	Carriage Way Width (m)	Cement Concrete	Tar	Metal	Gravel	Katcha Road													
1	2	3	4	5	6	7	8	9	10	11	12	13	14	15	16	17	18	19	20	21	22	23	24	25	26			
232			142100107300000003	ദുർഗ്ഗ ക്ഷേത്രം	ദുർഗ്ഗ ക്ഷേത്രം	പെരുവിലാതം കുളം	Village road			3.000	0.000	0.000	0.000	0.000	400.000	0												
233			142100107400000001	പടിഞ്ഞാറേ ചരുവിൽ ഗുരുമന്ദിരം	പടിഞ്ഞാറേ ചരുവിൽ	ഗുരുമന്ദിരം	Village road			3.000	0.100	0.000	0.000	0.000	0.500	0												
234			142100107400000002	രണ്ടംകുട്ടി പാലമുട് - കല്ലുവെട്ടാംകുഴി റോഡ്	രണ്ടംകുട്ടി പാലമുട്	കല്ലുവെട്ടാംകുഴി	Village road			3.000	0.000	0.000	0.000	0.000	0.400	2006												

Local Body Name : Kodumon Grama Panchayat

Form :

Sub Form :

Serial No	Book No	Form Ref ID	Road Name	Starting Point	Ending Point	Road Type (ONR/VR)	Road Description			Surface Type					Construction Year	Protection Wall Length	Drainage Channel Length	Cost of construction from 1995	Last Maintenance Details	Remarks	Ward No	Panchayat No	WaterShed ID	Ac.Date and Book Value	Addition Date And Cost	Deduction Date And Cost	Depreciation(%)
							Length (Km)	Width (M)	Carriage Way Width (m)	Cement Concrete	Tar	Metal	Gravel	Katcha Road													
1	2	3	4	5	6	7	8	9	10	11	12	13	14	15	16	17	18	19	20	21	22	23	24	25	26		
235		142100107400000003	വെട്ടുകോട്ടുപടി ചാതുവന റോഡ്	വെട്ടുകോട്ടുപടി	ചാതുവന	Village road			3.000	0.000	0.000	0.000	0.000	0.100	2006			0									
236		142100107500000001	ചെറുകോണിൽ - ചെറുകോണിൽ മേലതിൽ	ചെറുകോണിൽ കട	ചെറുകോണിൽ മുരുപ്പി	Village road			3.000	0.000	0.000	0.000	0.000	0.350	0			0									
237		142100107500000002	പട്ടതായത്ത് പടി മംഗളോദയം എസ്റ്റേറ്റ് റോഡ്	പട്ടതായത്ത്	മംഗളോദയം എസ്റ്റേറ്റ്	Village road			3.000	0.000	0.000	0.000	0.000	0.500	0			0									

Local Body Name : Kodumon Grama Panchayat

Form :

Sub Form :

Serial No	Book No	Form Ref ID	Road Name	Starting Point	Ending Point	Road Type (ONR/VR)	Road Description			Surface Type					Construction Year	Protection Wall Length	Drainage Channel Length	Cost of construction from 1995	Last Maintenance Details	Remarks	Ward No	Panchayat No	WaterShed ID	Aq.Date and Book Value	Addition Date And Cost	Deduction Date And Cost	Depreciation(%)
							Length (Km)	Width (M)	Carriage Way Width (m)	Cement Concrete	Tar	Metal	Gravel	Katcha Road													
1	2	3	4	5	6	7	8	9	10	11	12	13	14	15	16	17	18	19	20	21	22	23	24	25	26		
238		142100107500000003	കൊച്ചേൽ പടി പൊരിയകോട് പടിഞ്ഞാറേക്കര	കൊച്ചേൽ പടി	പൊരിയകോട് പടിഞ്ഞാറേക്കര	Village road			3.000	0.000	0.000	0.000	0.000	0.250	0		0										
239		142100107600000001	ഏലിയകോണം - ഏലിയകോണം തെക്കേക്കര	ഏലിയകോണം	ഏലിയകോണം തെക്കേക്കര	Village road			3.000	0.000	0.000	0.000	0.000	0.150	0		0										
240		142100107600000002	ചാമകാല കോണത്ത് മുരുപ്പിറോഡ്	ചാമകാല പടി	കോണത്ത് മുരുപ്പിറോഡ്	Village road			3.000	0.000	0.000	0.000	0.000	0.250	0		0										

Local Body Name : Kodumon Grama Panchayat

Form :

Sub Form :

Serial No	Boo r Pag Rec No	FormRefID	Road Name	Starting Point	Ending Point	Road Type (ONR/VR)	Road Description			Surface Type					Construction Year	Protection Wall Length	Drainage Channel Length	Cost of construction from 1995	Last Maintenance Details	Remarks	Ward No	Panchayat No	WaterShed ID	Aq.Date and Book Value	Addition Date And C.nst	Deduction Date And C.nst	Depreciation(%)
							Length (Km)	Width (M)	Carriage Way Width (m)	Cement Concrete	Tar	Metal	Gravel	Katcha Road													
1	2	3	4	5	6	7	8	9	10	11	12	13	14	15	16	17	18	19	20	21	22	23	24	25	26		
241		142100107600000003	ആറ്റുവാശ്ശേരി പ്ലാന്റേഷൻ റോഡ്	ആറ്റുവാ ശ്ശേരി	പ്ലാന്റേഷൻ റോഡ്	Village road			3.000	0.200	0.000	0.000	0.000	0.500	0			0									
242		142100107700000001	ചെട്ടിശ്ശേരിപടി - ചവറുകണ്ടം റോഡ്	ചെട്ടിശ്ശേരി പടി	ചവറുകണ്ടം	Village road			3.000	5.000	0.000	0.000	0.000	1.000	0			0									CONC RETE 5M, MANR OAD 730M
244		142100107700000003	അത്രപ്പള്ളിപടി - അംഗൻവാടി	അത്രപ്പള്ളി പടി	അംഗൻ വാടി	Village road			3.000	0.050	0.000	0.000	0.000	0.200	0			0									

Local Body Name : Kodumon Grama Panchayat

Form :															Sub Form :													
Serial No	Book No	Page No	Form Ref ID	Road Name	Starting Point	Ending Point	Road Type (ONR/VR)	Road Description			Surface Type					Construction Year	Protection Wall Length	Drainage Channel Length	Cost of construction from 1995	Last Maintenance Details	Remarks	Ward No	Panchayat No	WaterShed ID	Ac.Date and Book Value	Addition Date And Cost	Deduction Date And Cost	Depreciation(%)
								Length (Km)	Width (M)	Carriage Way Width (m)	Cement Concrete	Tar	Metal	Gravel	Katcha Road													
1	2	3	4	5	6	7	8	9	10	11	12	13	14	15	16	17	18	19	20	21	22	23	24	25	26			
245			142100107800000001	കാവില്പടി പീടിക മുരുപ്പേൽ	കാവില്പടി	പീടിക മുരുപ്പേൽ	Village road			3.000	0.700	0.000	0.000	0.000	0.000	0.000	0										CONCRETE 15M, MANR OAD68 5M	
246			142100107900000001	പമ്പേലുംമണ്ണിൽ പടി പഞ്ഞിപുല്ലൂരിലുള്ള പടി	പമ്പേലുംമണ്ണിൽ പടി	പഞ്ഞിപുല്ലൂരിലുള്ള പടി	Village road			3.000	1.000	0.000	0.000	0.000	1.000	0											CONCRETE 400M, MANR OAD 100M	
247			142100107900000002	നാഗമ്പിരാമ്പടി പുത്തേതുപടി	നാഗമ്പിരാമ്പടി	പുത്തേതുപടി	Village road			3.000	0.000	0.000	0.000	0.000	0.500	0												

--

Local Body Name : Kodumon Grama Panchayat

Form :														Sub Form :														
Serial No	Book No	Page No	Form Ref ID	Road Name	Starting Point	Ending Point	Road Type (ONR/VR)	Road Description			Surface Type					Construction Year	Protection Wall Length	Drainage Channel Length	Cost of construction from 1995	Last Maintenance Details	Remarks	Ward No	Panchayat No	WaterShed ID	Ac.Date and Book Value	Addition Date And Cost	Deduction Date And Cost	Depreciation(%)
								Length (Km)	Width (M)	Carriage Way Width (m)	Cement Concrete	Tar	Metal	Gravel	Katcha Road													
1	2	3	4	5	6	7	8	9	10	11	12	13	14	15	16	17	18	19	20	21	22	23	24	25	26			
248			1421001080000000001	ചക്കിമുക്ക് കോട്ടപ്പുറം റോഡ്	ചക്കിമുക്ക്	കോട്ടപ്പുറം	Village road			3.000	0.000	0.000	0.000	0.000	0.500	0		0										
249			1421001080000000002	കൊച്ചുകൽ പടി പാമ്പൂർ ഗുരുമന്ദിരം റോഡ്	കൊച്ചുകൽ പടി	ഗുരുമന്ദിരം റോഡ്	Village road			3.000	0.140	0.000	0.000	0.000	0.510	0		0										
250			1421001081000000001	ഫാക്ടറി പടി കോട്ടയ്ക്കൽ പടി	ഫാക്ടറി പടി	കോട്ടയ്ക്കൽ പടി	Village road			3.000	0.000	1.000	0.000	0.000	0.000	0		0										

Supervisor's Signature

Local Body Name : Kodumon Grama Panchayat

Form :														Sub Form :													
Serial No	Boo r Pag Rec No	FormRefID	Road Name	Starting Point	Ending Point	Road Type (ONR/VR)	Road Description			Surface Type					Construction Year	Protection Wall Length	Drainage Channel Length	Cost of construction from 1995	Last Maintenance Details	Remarks	Ward No	Panchayat No	WaterShed ID	Acq.Date and Book Value	Addition Date And C.nst	Deduction Date And C.nst	Depreciation (%)
							Length (Km)	Width (M)	Carriage Way Width (m)	Cement Concrete	Tar	Metal	Gravel	Katcha Road													
1	2	3	4	5	6	7	8	9	10	11	12	13	14	15	16	17	18	19	20	21	22	23	24	25	26		
251		142100108100000002	മണിമല കരിമ്പെട്ടയിൽ	മണിമല	കരിമ്പെട്ടയിൽ	Village road			0.000	0.000	2.000	0.000	0.000	0.000	0.000	0											
252		142100108200000001	മംഗളോദയം എസ്റ്റേറ്റ് പെരിയകോട്ട	മംഗളോദയം എസ്റ്റേറ്റ്	പെരിയകോട്ട	Village road			3.000	0.000	0.000	0.000	0.000	0.500	0												
253		142100108200000002	കോട്ടൂർ പടി മടത്തിനാൽ	കോട്ടൂർ പടി	മടത്തിനാൽ പുതിയ വീട്ടിൽ പടി	Village road			3.000	70.000	0.000	0.000	0.000	1.000	2004												CONC RETE 70M, MANR OAD 530M

Local Body Name : Kodumon Grama Panchayat

Form :														Sub Form :													
Serial No	Boo r Pag Rec No	FormRefID	Road Name	Starting Point	Ending Point	Road Type (ONR/VR)	Road Description			Surface Type					Construction Year	Protection Wall Length	Drainage Channel Length	Cost of construction from 1995	Last Maintenance Details	Remarks	Ward No	Panchayat No	WaterShed ID	Aq.Date and Book Value	Addition Date And Cost	Deduction Date And Cost	Depreciation (%)
							Length (Km)	Width (M)	Carriage Way Width (m)	Cement Concrete	Tar	Metal	Gravel	Katcha Road													
1	2	3	4	5	6	7	8	9	10	11	12	13	14	15	16	17	18	19	20	21	22	23	24	25	26		
254		1421001083000000001	അമ്പാടിപടി മടത്തിനാൽ റോഡ്	അമ്പാടി പടി ജാഗ്ഷൻ	മടത്തിനാൽ	Village road		2.500	0.000	0.000	0.000	0.000	0.200	0		0											
255		1421001083000000002	വിളയിൽ കട മുരുക്കേൽ പടി കിടക്കേച്ചരു വിൽ റോഡ്	വിളയിൽ കട മുരുക്കേൽ പടി	കിടക്കേ ച്ചരുവിൽ	Village road		3.000	35.000	0.000	0.000	0.000	1.000	2004		0		CONC RETE 35M, MANR OAD56 5M									
261		1421001086000000002	തെങ്ങിനാൽ കുളക്കോട്ടു പടി - പാറവിളപടി	തെങ്ങി നാൽ	പാറവിള പടി	Village road		0.000	0.000	0.030	0.000	0.000	0.370	0		0											

Local Body Name : Kodumon Grama Panchayat

Form :														Sub Form :														
Serial No	Book No	Page No	Form Ref ID	Road Name	Starting Point	Ending Point	Road Type (ONR/VR)	Road Description			Surface Type					Construction Year	Protection Wall Length	Drainage Channel Length	Cost of construction from 1995	Last Maintenance Details	Remarks	Ward No	Panchayat No	WaterShed ID	Ac.Date and Book Value	Addition Date And Cost	Deduction Date And Cost	Depreciation(%)
								Length (Km)	Width (M)	Carriage Way Width (m)	Cement Concrete	Tar	Metal	Gravel	Katcha Road													
1	2	3	4	5	6	7	8	9	10	11	12	13	14	15	16	17	18	19	20	21	22	23	24	25	26			
262			142100108700000001	നാലുതുണ്ടി പടി പാറവീളപടി	നാലുതുണ്ടി പടി	പാറവീള പടി	Village road			3.000	0.000	0.900	0.000	0.000	0.000	0												
263			142100108700000002	ആലുമാട്ടിത്ത് പടി ഇടപ്പുറപടി	ആലുമാട്ടിത്ത് പടി	മഴുവടി പടി	Village road			3.000	0.000	0.300	0.000	0.000	0.000	0												
264			142100108800000001	ഞാറക്കാട്ടേ തുപടി - കൊല്ലംപറമ്പിൽ പടി കൊച്ചുതാര പടി റോഡ്	ഞാറക്കാട്ടേ തുപടി	കൊച്ചുതാരപടി	Village road			3.000	0.000	0.000	0.000	0.000	0.750	0												

Local Body Name : Kodumon Grama Panchayat

Form :														Sub Form :														
Serial No	Boo r Pag Rec No	FormRefID	Road Name	Starting Point	Ending Point	Road Type (ONR/VR)	Road Description			Surface Type					Construction Year	Protection Wall Length	Drainage Channel Length	Cost of construction from 1995	Last Maintenance Details	Remarks	Ward No	Panchayat No	WaterShed ID	Acq.Date and Book Value	Addition Date And C.nst	Deduction Date And C.nst	Depreciation (%)	
							Length (Km)	Width (M)	Carriage Way Width (m)	Cement Concrete	Tar	Metal	Gravel	Katcha Road														
	1		2	3	4	5	6	7	8	9	10	11	12	13	14	15	16	17	18	19	20	21	22	23	24	25	26	
265		142100108800000002	അതികാരത്തിൽ പടികണ്ണുകര പടി റോഡ്	അതികാരത്തിൽ പടികണ്ണുകര പടി		Village road			3.000	0.000	0.000	0.000	0.000	0.750	0			0										
266		1421001089000000001	കളത്തിൽപടി ഭഗവതി ക്ഷേത്രം	കളത്തിൽപടി	ഭഗവതി ക്ഷേത്രം	Village road			3.000	0.000	0.000	0.000	0.000	0.150	0			0										
267		1421001089000000002	പല്ലതായത്ത് പട്ടം താറ റോഡ്	പല്ലതായത്ത് പട്ടം	പട്ടം താറ റോഡ്	Village road			3.000	0.000	300.000	0.000	0.000	1.000	2004			0										TAR ROAD 300M, MANROAD 300M

Local Body Name : Kodumon Grama Panchayat

Form :														Sub Form :																				
Serial No	Boo r Pag No	FormRefID	Road Name	Starting Point	Ending Point	Road Type (ONR/VR)	Road Description			Surface Type					Construction Year	Protection Wall Length	Drainage Channel Length	Cost of construction from 1995	Last Maintenance Details	Remarks	Ward No	Panchayat No	WaterShed ID	Aq.Date and Book Value	Addition Date And C.nst	Deduction Date And C.nst	Depreciation(%)							
							Length (Km)	Width (M)	Carriage Way Width (m)	Cement Concrete	Tar	Metal	Gravel	Katcha Road																				
1	2	3	4	5	6	7	8	9	10	11	12	13	14	15	16	17	18	19	20	21	22	23	24	25	26									
268		1421001090000000001	കോരപ്പുപടി എച്ച് എസ് റോഡ് വാർഡ് 10	കോരപ്പുപടി	എച്ച് എസ് ജംഗ്ഷൻ	Village road			3.000	0.000	2.750	0.000	0.000	0.000	0.000	0			0							10								
269		1421001091000000001	കുളത്തിൻപടി-കടക്കാവീളപടി	കുളത്തിൻപടി	കടക്കാവീളപടി	Village road			3.000	0.240	0.000	0.000	0.000	0.000	0.360	0			0								17							CONC RETE 60M, MANR OAD 940M
270		1421001091000000002	വട്ടമുരുപ്പിപടി കിഴക്കേക്കരപടി	വട്ടമുരുപ്പി	കിഴക്കേക്കരപടി	Village road			3.000	0.000	0.000	0.000	0.000	0.000	0.300	0			0								13							

Local Body Name : Kodumon Grama Panchayat

Form :														Sub Form :																		
Serial No	Book No	Page No	Form Ref ID	Road Name	Starting Point	Ending Point	Road Type (ONR/VR)	Road Description			Surface Type					Construction Year	Protection Wall Length	Drainage Channel Length	Cost of construction from 1995	Last Maintenance Details	Remarks	Ward No	Panchayat No	WaterShed ID	Ac.Date and Book Value	Addition Date And Cost	Deduction Date And Cost	Depreciation(%)				
								Length (Km)	Width (M)	Carriage Way Width (m)	Cement Concrete	Tar	Metal	Gravel	Katcha Road																	
1	2	3	4	5	6	7	8	9	10	11	12	13	14	15	16	17	18	19	20	21	22	23	24	25	26							
271			142100109200000001	കുരിശുപടി മുകളിൽ പടി വാർഡ് 10	കുരിശുപടി	മുകളിൽ പടി	Village road			4.000	0.200	0.300	0.000	0.000	0.150	0			0							13						
272			142100109300000001	ഇടത്തിട്ട എൽ പി എസ് ഐകരത്ത് വാർഡ് 16	ഇടത്തിട്ട എൽ പി എസ്	ഐകരത്ത്	Village road			3.000	0.000	0.400	0.000	0.100	0.000	0			0								16					
0			142100109500000001	വെട്ടുകോട്ട് വഞ്ചി പുത്തൻ പറമ്പിൽ പടി റോഡ് വാർഡ് 13	വെട്ടുകോട്ട് വഞ്ചി ജംഗ്ഷൻ	പുത്തൻ പറമ്പിൽ പടി	Village road			3.000	0.042	0.000	0.000	0.000	0.708	0			0													

Local Body Name : Kodumon Grama Panchayat

Form :														Sub Form :														
Serial No	Book No	Page No	Form Ref ID	Road Name	Starting Point	Ending Point	Road Type (ONR/VR)	Road Description			Surface Type					Construction Year	Protection Wall Length	Drainage Channel Length	Cost of construction from 1995	Last Maintenance Details	Remarks	Ward No	Panchayat No	WaterShed ID	Aq.Date and Book Value	Addition Date And Cost	Deduction Date And Cost	Depreciation(%)
								Length (Km)	Width (M)	Carriage Way Width (m)	Cement Concrete	Tar	Metal	Gravel	Katcha Road													
1	2	3	4	5	6	7	8	9	10	11	12	13	14	15	16	17	18	19	20	21	22	23	24	25	26			
0			1421001095000000002	പല്ലതായത്ത് പൊടികാരോട് മാങ്കുട്ടം റോഡ് വാർഡ് 14	പൊടികാരോട്	മാങ്കുട്ടം	Village road			3.000	0.000	0.000	0.000	0.000	0.450	0			0									
0			1421001096000000002	തറയിൽ പട ഉദ്യാനം റോഡ്	തറയിൽ പടി	ഉദ്യാനം കാവ്	Village road			3.000	0.000	1.200	0.000	0.000	0.000	0			0		17							
0			1421001097000000001	ആലുമാട്ടിപ്പടി ഇടപുറം പടി	ആലുമാട്ടിപ്പടി	ഇടപുറം പടി	Village road			3.000	60.000	0.000	0.000	0.000	1.000	0			0									

Local Body Name : Kodumon Grama Panchayat

Form :														Sub Form :														
Serial No	Book No	Page No	Form Ref ID	Road Name	Starting Point	Ending Point	Road Type (ONR/VR)	Road Description			Surface Type					Construction Year	Protection Wall Length	Drainage Channel Length	Cost of construction from 1995	Last Maintenance Details	Remarks	Ward No	Panchayat No	WaterShed ID	Aq.Date and Book Value	Addition Date And Cost	Deduction Date And Cost	Depreciation(%)
								Length (Km)	Width (M)	Carriage Way Width (m)	Cement Concrete	Tar	Metal	Gravel	Katcha Road													
1	2	3	4	5	6	7	8	9	10	11	12	13	14	15	16	17	18	19	20	21	22	23	24	25	26			
0			142100109700000002	മണ്ണിൽപടി - പ്ലാവിൽ പടി	മണ്ണിൽ പടി	പ്ലാവിൽ പടി	Village road			3.000	0.000	0.000	0.000	0.000	0.700	0			0									
0			142100109800000001	കല്ലുപുരത്ത് പടി - പ്രാദാൽ കോളനി റോഡ്	കല്ലുപുരത്ത് പടി	പ്രാദാൽ കോളനി	Village road			3.000	0.000	1.000	0.000	0.000	1.000	0			0								TAR 400M, MANR OAD 150M	
0			142100109800000002	കാക്കതാനം കോളനി വല്ലത്തുകാട്ട്	കാക്കതാനം കോളനി	വല്ലത്തുകാട്ട്	Village road			3.000	1.000	0.000	0.000	0.000	1.000	0			0								CONCRETE 120M, MANR OAD 280M	

Supervisor's Signature

Local Body Name : Kodumon Grama Panchayat

Form :														Sub Form :																	
Serial No	Book No	Page No	Form Ref ID	Road Name	Starting Point	Ending Point	Road Type (ONR/VR)	Road Description			Surface Type					Construction Year	Protection Wall Length	Drainage Channel Length	Cost of construction from 1995	Last Maintenance Details	Remarks	Ward No	Panchayat No	WaterShed ID	Aq.Date and Book Value	Addition Date And Cost	Deduction Date And Cost	Depreciation(%)			
								Length (Km)	Width (M)	Carriage Way Width (m)	Cement Concrete	Tar	Metal	Gravel	Katcha Road																
1	2	3	4	5	6	7	8	9	10	11	12	13	14	15	16	17	18	19	20	21	22	23	24	25	26						
0			1421001099000000001	വരിക്കോലിൽ തറയിൽ റോഡ് വാർഡ് 2	വരിക്കോലിൽ	തറയിൽ	Village road			3.000	0.140	0.000	0.000	0.000	0.660	0			0						17						
0			1421001099000000002	എൻപട്ട പടി കുഴുവേലിൽ റോഡ്	എൻപട്ട പടി	കുഴുവേലിൽ	Village road			3.000	0.000	0.000	0.000	0.000	0.500	0			0												
0			1421001100000000001	വൈദശാല ചരിയത്ത് റോഡ്	വൈദശാല	ചരിയത്ത്	Village road			3.000	0.000	0.000	0.000	0.000	0.600	0			0												

Local Body Name : Kodumon Grama Panchayat

Form :														Sub Form :														
Serial No	Book No	Page No	FormRefID	Road Name	Starting Point	Ending Point	Road Type (ONR/VR)	Road Description			Surface Type					Construction Year	Protection Wall Length	Drainage Channel Length	Cost of construction from 1995	Last Maintenance Details	Remarks	Ward No	Panchayat No	WaterShed ID	Ac.Date and Book Value	Addition Date And Cost	Deduction Date And Cost	Depreciation(%)
								Length (Km)	Width (M)	Carriage Way Width (m)	Cement Concrete	Tar	Metal	Gravel	Katcha Road													
1	2	3	4	5	6	7	8	9	10	11	12	13	14	15	16	17	18	19	20	21	22	23	24	25	26			
0			142100110000000002	കോയിപ്പാട്ട് മരരേത്ത് റോഡ്	കോയിപ്പാട്ട്	മരരേത്ത്	Village road			3.000	0.000	0.000	0.000	0.000	0.450	0			0									
0			142100110100000001	കോമട്ട് മോടിയിൽ റോഡ്	കോമട്ട്	മോടിയിൽ പടി	Village road			3.000	0.000	0.000	0.000	0.000	0.250	0			0									
0			142100110100000002	തൈരേത്ത് ചക്കാലപടി റോഡ്	തൈരേത്ത്	ചക്കാലപടി	Village road			3.000	0.000	0.300	0.000	0.000	0.000	0			0									

Local Body Name : Kodumon Grama Panchayat

Form :														Sub Form :													
Serial No	Boo r Pag Rec No	FormRefID	Road Name	Starting Point	Ending Point	Road Type (ONR/VR)	Road Description			Surface Type					Construction Year	Protection Wall Length	Drainage Channel Length	Cost of construction from 1995	Last Maintenance Details	Remarks	Ward No	Panchayat No	WaterShed ID	Aq.Date and Book Value	Addition Date And Cost	Deduction Date And Cost	Depreciation (%)
							Length (Km)	Width (M)	Carriage Way Width (m)	Cement Concrete	Tar	Metal	Gravel	Katcha Road													
	1		2	3	4	5	6	7	8	9	10	11	12	13	14	15	16	17	18	19	20	21	22	23	24	25	26
0		142100110200000001	തൈരേത്ത് പള്ളികാലായിൽ റോഡ്	തൈരേത്ത്	പള്ളികാലായിൽ	Village road			3.000	0.000	0.000	0.000	0.000	0.500	0			0									
0		142100110200000002	തവലതായിൽ പ്ലാകാലായിൽ റോഡ്	തവലതായിൽ	പ്ലാകാലായിൽ പടി	Village road			3.000	0.000	0.000	0.000	0.000	0.250	0			0									
0		1421001103000000001	തൈക്കുന്തൽ കനാൽ റോഡ്	തൈക്കുന്തൽ	കനാൽ റോഡ്	Village road			3.000	0.000	0.000	0.000	0.000	0.700	0			0									

Local Body Name : Kodumon Grama Panchayat

Form :														Sub Form :													
Serial No	Boo r Pag Rec No	FormRefID	Road Name	Starting Point	Ending Point	Road Type (ONR/VR)	Road Description			Surface Type					Construction Year	Protection Wall Length	Drainage Channel Length	Cost of construction from 1995	Last Maintenance Details	Remarks	Ward No	Panchayat No	WaterShed ID	Acq.Date and Book Value	Addition Date And Cost	Deduction Date And Cost	Depreciation (%)
							Length (Km)	Width (M)	Carriage Way Width (m)	Cement Concrete	Tar	Metal	Gravel	Katcha Road													
1	2	3	4	5	6	7	8	9	10	11	12	13	14	15	16	17	18	19	20	21	22	23	24	25	26		
0		142100110300000002	മുട്ടാൽ മണ്ണിൽ - കണ്ണുകുനി ൽ റോഡ്	മുട്ടാൽ മണ്ണിൽ ജാഗഷ ൻ	കണ്ണുക ുനിൽ പടി	Village road			3.000	0.000	0.000	0.000	0.000	0.400	0			0									
0		142100110400000001	മാഗലത്ത് പടി - തറയിൽ റോഡ്	മാഗല ത്ത് പടി	തറയിൽ പടി	Village road			3.000	0.000	0.600	0.000	0.000	0.000	0.000	0			0								
0		142100110400000002	അന്തിചന്ത കോല്ലംപടി	അന്തിച ന്ത	കോല്ലം പടി	Village road			3.000	0.000	0.000	0.000	0.000	0.550	0			0									

Local Body Name : Kodumon Grama Panchayat

Form :														Sub Form :														
Serial No	Book No	Page No	Form Ref ID	Road Name	Starting Point	Ending Point	Road Type (ONR/VR)	Road Description			Surface Type					Construction Year	Protection Wall Length	Drainage Channel Length	Cost of construction from 1995	Last Maintenance Details	Remarks	Ward No	Panchayat No	WaterShed ID	Ac.Date and Book Value	Addition Date And Cost	Deduction Date And Cost	Depreciation(%)
								Length (Km)	Width (M)	Carriage Way Width (m)	Cement Concrete	Tar	Metal	Gravel	Katcha Road													
1	2	3	4	5	6	7	8	9	10	11	12	13	14	15	16	17	18	19	20	21	22	23	24	25	26			
0			1421001105000000001	പുവ്വത്തറ മണ്ണിൽ തേക്കുകാട്ടിൽ പടി	പുവ്വത്തറ മണ്ണിൽ	തേക്കുകാട്ടിൽ പടി	Village road			3.000	0.058	0.000	0.000	0.000	0.930	0			0									
0			1421001105000000002	ചക്കൂർ കാവ് ചക്കൂർ താഴത്തേതിൽ റോഡ്	ചക്കൂർ കാവ്	ചക്കൂർ താഴത്തേതിൽ പടി	Village road			3.000	0.000	0.000	0.000	0.000	0.500	0			0									
0			1421001106000000001	മലമ്പ മോലേത്ത് റോഡ്	മലമ്പ	മോലേത്ത്	Village road			3.000	0.000	0.000	0.000	0.000	0.500	0			0									

Local Body Name : Kodumon Grama Panchayat


Form :														Sub Form :															
Serial No	Boo r Pag Rec No	FormRefID	Road Name	Starting Point	Ending Point	Road Type (ONR/VR)	Road Description			Surface Type						Construction Year	Protection Wall Length	Drainage Channel Length	Cost of construction from 1995	Last Maintenance Details	Remarks	Ward No	Panchayat No	WaterShed ID	Aq.Date and Book Value	Addition Date And Cost	Deduction Date And Cost	Depreciation(%)	
							Length (Km)	Width (M)	Carriage Way Width (m)	Cement Concrete	Tar	Metal	Gravel	Katcha Road															
	1		2	3	4	5	6	7	8	9	10	11	12	13	14	15	16	17	18	19	20	21	22	23	24	25	26		
0		1421001106000000002	തെപ്പുപാറ പ്ലാന്റേഷൻ ലയം റോഡ്	തെപ്പുപാറ	പ്ലാന്റേഷൻ ലയം	Village road			3.000	0.350	0.000	0.000	0.000	0.150	0			0		CONC RETE 250M, MANR OAD 250M									
0		1421001107000000001	തെപ്പുപാറ വിളവിനാൽ റോഡ്	തെപ്പുപാറ	വിളവിനാൽ	Village road			3.000	0.000	500.000	0.000	0.000	1.000	0			0		TAR ROAD 500M, MANR OAD 1000M									
0		1421001107000000002	പുഴൂർ അയത്തിൽ പടി റോഡ്	പുഴൂർ	അയത്തിൽ പടി	Village road			3.000	0.000	0.000	0.000	0.000	0.500	0			0											

Local Body Name : Kodumon Grama Panchayat

Form :														Sub Form :														
Serial No	Book No	Page No	Form Ref ID	Road Name	Starting Point	Ending Point	Road Type (ONR/VR)	Road Description			Surface Type					Construction Year	Protection Wall Length	Drainage Channel Length	Cost of construction from 1995	Last Maintenance Details	Remarks	Ward No	Panchayat No	WaterShed ID	Aq.Date and Book Value	Addition Date And Cost	Deduction Date And Cost	Depreciation(%)
								Length (Km)	Width (M)	Carriage Way Width (m)	Cement Concrete	Tar	Metal	Gravel	Katcha Road													
1	2	3	4	5	6	7	8	9	10	11	12	13	14	15	16	17	18	19	20	21	22	23	24	25	26			
0			1421001108000000001	കളത്തിനാൽ കിഴക്കേമണ്ണിൽ പടി	കളത്തിനാൽ	കിഴക്കേമണ്ണിൽ പടി	Village road			3.000	0.150	0.000	0.000	0.000	1,350.000	0			0									
0			1421001108000000002	മിച്ചഭൂമി പുഴൂർ റോഡ്	മിച്ചഭൂമി	പുഴൂർ റോഡ്	Village road			3.000	0.000	0.200	0.000	0.000	1.800	0			0								CONC RETE 3M, TAR ROAD3 20M MANR OAD16 60M	
5	1		1421100500000000001	ചെറുകരപ്പടി - ഹൈസ്കൂൾ റോഡ്	ചെറുകരപ്പടി	ഹൈസ്കൂൾ റോഡ്	Other district road			3.000	0.000	3.000	0.000	0.000	0.000	0			0		6							

Local Body Name : Kodumon Grama Panchayat

Form :		Sub Form :																																			
Serial No	Boo r Pag e No	FormRefID	Road Name	Starting Point	Ending Point	Road Type (ONR/VR)	Road Description			Surface Type						Construction Year	Protection Wall Length	Drainage Channel Length	Cost of construction from 1995	Last Maintenance Details	Remarks	Ward No	Panchayat No	WaterShed ID	Aq.Date and Book Value	Addition Date And Cost	Deduction Date And Cost	Depreciation (%)									
							Length (Km)	Width (M)	Carriage Way Width (m)	Cement Concrete	Tar	Metal	Gravel	Katcha Road																							
1	2	3	4	5	6	7	8	9	10	11	12	13	14	15	16	17	18	19	20	21	22	23	24	25	26												
7	2	14211005000000000000000002	എസ്.സി.വി. എൽ.പി.എസ്-വയണകുന്ന് ജം.	എസ്.സി.വി.എൽ.പി.എസ്	വയണകുന്ന് ജം	Other district road			0.000	0.000	5.000	0.000	0.000	0.000	0.000	0			0									Yes, incomplete									
2	3	142110050000000000000003	കുഴിവിളപ്പടി-ചരുവിള റോഡ്	കുഴിവിളപ്പടി	ചരുവിള	Village road			3.000	0.300	0.000	0.000	0.000	0.100	0				0																	17	
2	4	142110050000000000000004	വള്ളിതുമണ്ടിൽ കനാൽ-ചരുവിളപ്പടി റോഡ്	വള്ളിതുമണ്ടിൽ കനാൽ	ചരുവിളപ്പടി	Village road			5.000	0.000	0.000	0.000	0.000	0.740	0				0																		17



Local Body Name : Kodumon Grama Panchayat

Form :														Sub Form :																			
Serial No	Book No	Page No	Form Ref ID	Road Name	Starting Point	Ending Point	Road Type (ONR/VR)	Road Description			Surface Type					Construction Year	Protection Wall Length	Drainage Channel Length	Cost of construction from 1995	Last Maintenance Details	Remarks	Ward No	Panchayat No	WaterShed ID	Ac.Date and Book Value	Addition Date And Cost	Deduction Date And Cost	Depreciation(%)					
								Length (Km)	Width (M)	Carriage Way Width (m)	Cement Concrete	Tar	Metal	Gravel	Katcha Road																		
1	2	3	4	5	6	7	8	9	10	11	12	13	14	15	16	17	18	19	20	21	22	23	24	25	26								
2	5		1421100500000000005	ചേരുവ-കുഴിവിളപ്പടി റോഡ്	ചേരുവ	കുഴിവിളപ്പടി	Village road			4.000	0.000	0.000	0.000	0.000	0.150	0			0						17								
2	6		1421100500000000006	മേച്ചിറ കനാൽ-പുതുപറമ്പിൽ റോഡ്	മേച്ചിറ കനാൽ	പുതുപറമ്പിൽ	Village road			4.500	0.000	0.000	0.000	0.000	0.190	0			0							17							
2	7		1421100500000000007	മേച്ചിറ-പി.ആർ.ഡി.എസ് റോഡ്	മേച്ചിറ	പി.ആർ.ഡി.എസ്				3.000	0.060	0.000	0.000	0.000	0.000	0.000	0			0						17							

Local Body Name : Kodumon Grama Panchayat

		Form :													Sub Form :													
Serial No	Boo r Pag Rec No	FormRefID	Road Name	Starting Point	Ending Point	Road Type (ONR/VR)	Road Description			Surface Type						Construction Year	Protection Wall Length	Drainage Channel Length	Cost of construction from 1995	Last Maintenance Details	Remarks	Ward No	Panchayat No	WaterShed ID	Aq.Date and Book Value	Addition Date And Cnst	Deduction Date And Cnst	Depreciation(%)
							Length (Km)	Width (M)	Carriage Way Width (m)	Cement Concrete	Tar	Metal	Gravel	Katcha Road														
	1		2	3	4	5	6	7	8	9	10	11	12	13	14	15	16	17	18	19	20	21	22	23	24	25	26	
2	8	14211005000000000008	ടെലഫോൺ എക്ചേഞ്ച്-കെ.എച്ച്.എസ് റോഡ്			Village road			3.000	0.000	0.000	0.000	0.000	5.000	0			0			17							
2	9	14211005000000000009	ചെറുകര അമ്പലം-കുന്നത്തു മുരപ്പുറം റോഡ്	ചെറുകര അമ്പലം	കുന്നത്തു മുരപ്പുറം	Village road			3.000	0.000	0.000	0.000	0.000	6.000	0			0			17							
2	10	14211005000000000010	കുന്നത്തു മുരപ്പുറം-പള്ളിപ്പട റോഡ്	കുന്നത്തു മുരപ്പുറം	പള്ളിപ്പട	Village road			3.000	0.000	0.000	0.000	0.000	3.000	0			0										

Local Body Name : Kodumon Grama Panchayat

Form :														Sub Form :														
Serial No	Book No	Page No	Form Ref ID	Road Name	Starting Point	Ending Point	Road Type (ONR/VR)	Road Description			Surface Type					Construction Year	Protection Wall Length	Drainage Channel Length	Cost of construction from 1995	Last Maintenance Details	Remarks	Ward No	Panchayat No	WaterShed ID	Aq.Date and Book Value	Addition Date And Cost	Deduction Date And Cost	Depreciation(%)
								Length (Km)	Width (M)	Carriage Way Width (m)	Cement Concrete	Tar	Metal	Gravel	Katcha Road													
1	2	3	4	5	6	7	8	9	10	11	12	13	14	15	16	17	18	19	20	21	22	23	24	25	26			
2	11		142110050000000011	കുന്നത്തുരുപ്പി-തൈക്കോല	കുന്നത്തുരുപ്പി	തൈക്കോല	Village road			3.000	0.000	0.000	0.000	0.000	3.000	0			0									
2	12		142110050000000012	വള്ളിതുണ്ടി-കനാൽ-ചരുവിളപ്പടി റോഡ്	വള്ളിതുണ്ടി	-കനാൽ ചരുവിളപ്പടി	Village road			3.000	0.000	0.000	0.000	0.000	3.000	0			0		6							
2	13		142110050000000013	കുഴിവിളപ്പടി-ചരുവിളപ്പടി റോഡ്	കുഴിവിളപ്പടി	ചരുവിളപ്പടി	Village road			3.000	0.000	0.000	0.000	0.000	3.000	0			0		13							

Local Body Name : Kodumon Grama Panchayat

Form :

Sub Form :

Serial No	Book No	Page No	Form Ref ID	Road Name	Starting Point	Ending Point	Road Type (ONR/VR)	Road Description			Surface Type					Construction Year	Protection Wall Length	Drainage Channel Length	Cost of construction from 1995	Last Maintenance Details	Remarks	Ward No	Panchayat No	WaterShed ID	Ac.Date and Book Value	Addition Date And Cost	Deduction Date And Cost	Depreciation(%)
								Length (Km)	Width (M)	Carriage Way Width (m)	Cement Concrete	Tar	Metal	Gravel	Katcha Road													
1	2	3	4	5	6	7	8	9	10	11	12	13	14	15	16	17	18	19	20	21	22	23	24	25	26			
2	14		1421100500000000014	കടമ്പുപടി കളത്തിൽ-ചരുവിലപ്പടി റോഡ്	കടമ്പുപടി കളത്തിൽ	ചരുവിലപ്പടി	Village road			3.000	0.000	0.000	0.000	0.000	3.000	0		0			10							
2	15		1421100500000000015	ചെറുകരപ്പടി-ഏലാ റോഡ്	ചെറുകരപ്പടി	ഏലാ	Village road			3.500	0.000	0.000	0.000	0.000	2.500	0		0			17							
2	16		1421100500000000016	ചെറുകര-കോണത്ത് റോഡ്	ചെറുകര	കോണത്ത്	Village road			3.000	0.000	0.000	0.000	0.000	2.000	0		0			17							

Local Body Name : Kodumon Grama Panchayat

Form :

Sub Form :

Serial No	Book No	Page No	Form Ref ID	Road Name	Starting Point	Ending Point	Road Type (ONR/VR)	Road Description			Surface Type					Construction Year	Protection Wall Length	Drainage Channel Length	Cost of construction from 1995	Last Maintenance Details	Remarks	Ward No	Panchayat No	WaterShed ID	Ac.Date and Book Value	Addition Date And Cost	Deduction Date And Cost	Depreciation(%)			
								Length (Km)	Width (M)	Carriage Way Width (m)	Cement Concrete	Tar	Metal	Gravel	Katcha Road																
1	2	3	4	5	6	7	8	9	10	11	12	13	14	15	16	17	18	19	20	21	22	23	24	25	26						
2	17		142110050000000017	പുല്ലംപുഴവിതപടി-ഏലാറോഡ്	പുല്ലംപുഴവിതപടി	ഏലാറോഡ്	Village road			3.000	0.000	0.000	0.000	0.000	2.500	0			0						17						
2	18		142110050000000018	നിരമേൽ കോളനി റോഡ്	നിരമേൽ കോളനി		Village road			3.000	0.000	0.000	0.000	0.000	3.000	0			0						17						
2	19		142110050000000019				Village road			6.000	0.000	0.000	0.000	0.000	0.150	0			0						17						

Local Body Name : Kodumon Grama Panchayat

		Form :													Sub Form :																		
Serial No	Book Page No	Form RefID	Road Name	Starting Point	Ending Point	Road Type (ONR/VR)	Road Description			Surface Type						Construction Year	Protection Wall Length	Drainage Channel Length	Cost of construction from 1995	Last Maintenance Details	Remarks	Ward No	Panchayat No	WaterShed ID	Aq.Date and Book Value	Addition Date And Cost	Deduction Date And Cost	Depreciation(%)					
							Length (Km)	Width (M)	Carriage Way Width (m)	Cement Concrete	Tar	Metal	Gravel	Katcha Road																			
1	2	3	4	5	6	7	8	9	10	11	12	13	14	15	16	17	18	19	20	21	22	23	24	25	26								
2	20	1421100500000000020	പറകുന്ന്-കോയികിരട്ടി-ഏലാറോഡ്	പറകുന്ന്-കോയികിരട്ടി	ഏലാ	Village road			3.000	0.000	0.000	0.000	0.000	2.000	0			0								17							
2	21	1421100500000000021	പുലിപ്ര-കോയിക്കൽപടി-ഏലാറോഡ്	പുലിപ്ര-കോയിക്കൽപടി	ഏലാ	Village road			3.000	0.000	0.000	0.000	0.000	0.650	0			0									17						
2	22	1421100500000000022	കരിപ്പോലിപ്പടി-കോയിക്കൽപ്പടി	കരിപ്പോലിപ്പടി	കോയിക്കൽപ്പടി	Village road			3.000	0.030	0.000	0.000	0.000	0.200	0			0									13						

Supervisor's Signature

Local Body Name : Kodumon Grama Panchayat

Form :

Sub Form :

Serial No	Book No	Form Ref ID	Road Name	Starting Point	Ending Point	Road Type (ONR/VR)	Road Description			Surface Type					Construction Year	Protection Wall Length	Drainage Channel Length	Cost of construction from 1995	Last Maintenance Details	Remarks	Ward No	Panchayat No	WaterShed ID	Aq.Date and Book Value	Addition Date And Cost	Deduction Date And Cost	Depreciation(%)
							Length (Km)	Width (M)	Carriage Way Width (m)	Cement Concrete	Tar	Metal	Gravel	Katcha Road													
1	2	3	4	5	6	7	8	9	10	11	12	13	14	15	16	17	18	19	20	21	22	23	24	25	26		
0	23	142110050000000023	ചാലയിൽപ്പടി-വേങ്ങസ്തേരിൽ റോഡ്	ചാലയിൽപ്പടി	വേങ്ങസ്തേരിൽ	Village road			3.000	0.000	0.000	0.000	0.000	4.000	0			0			17						
2	24	142110050000000024	കുരിശുമുക്ക്-വേങ്ങസ്തേരിൽ പുതുപറമ്പിൽ കനാൽ റോഡ്	കുരിശുമുക്ക്	വേങ്ങസ്തേരിൽ പുതുപറമ്പിൽ കനാൽ	Village road			3.000	0.000	0.000	0.000	0.000	3.000	0			0			17						
2	25	142110050000000025	ചരുവിള്ളപ്പടി-നെല്ലൂർവിലക്കുരിശുപടി റോഡ്	ചരുവിള്ളപ്പടി	നെല്ലൂർവിലക്കുരിശുപടി	Village road			3.000	0.000	0.000	0.000	0.000	2.000	0			0			17						



Local Body Name : Kodumon Grama Panchayat

Form :														Sub Form :																				
Serial No	Book No	Page No	Form Ref ID	Road Name	Starting Point	Ending Point	Road Type (ONR/VR)	Road Description			Surface Type					Construction Year	Protection Wall Length	Drainage Channel Length	Cost of construction from 1995	Last Maintenance Details	Remarks	Ward No	Panchayat No	WaterShed ID	Ac.Date and Book Value	Addition Date And Cost	Deduction Date And Cost	Depreciation(%)						
								Length (Km)	Width (M)	Carriage Way Width (m)	Cement Concrete	Tar	Metal	Gravel	Katcha Road																			
1	2	3	4	5	6	7	8	9	10	11	12	13	14	15	16	17	18	19	20	21	22	23	24	25	26									
2	26		142110050000000026	ഗ്രന്ഥശാല ജംഗ്ഷൻ-പുറംവേലിയിൽപടിറോഡ്	ഗ്രന്ഥശാല ജംഗ്ഷൻ	പുറംവേലിയിൽപടി	Village road			3.000	0.000	3.000	0.000	0.000	0.000	0.000	0				0						11							
2	27		142110050000000027	പുതുമല-തേപ്പുപാററോഡ്	പുതുമല	തേപ്പുപാറ	Village road			3.000	0.000	4.500	0.000	0.000	0.000	0.000	0				0						11							
2	28		142110050000000028	രണ്ടാംകുറ്റി-എരുയാക്കുന്ന് റോഡ്	രണ്ടാംകുറ്റി	എരുയാക്കുന്ന്	Village road			3.000	0.000	0.000	0.000	0.000	0.000	2.000	0				0						11							

Supervisor's Signature

Local Body Name : Kodumon Grama Panchayat

Form :														Sub Form :														
Serial No	Book No	Page No	Form Ref ID	Road Name	Starting Point	Ending Point	Road Type (ONR/VR)	Road Description			Surface Type					Construction Year	Protection Wall Length	Drainage Channel Length	Cost of construction from 1995	Last Maintenance Details	Remarks	Ward No	Panchayat No	WaterShed ID	Aq.Date and Book Value	Addition Date And C.nst	Deduction Date And C.nst	Depreciation(%)
								Length (Km)	Width (M)	Carriage Way Width (m)	Cement Concrete	Tar	Metal	Gravel	Katcha Road													
1	2	3	4	5	6	7	8	9	10	11	12	13	14	15	16	17	18	19	20	21	22	23	24	25	26			
2	29	142110050000000029	രണ്ടാംകൂർനി-മംഗലത്ത് കിഴക്കേക്കര റോഡ്	രണ്ടാംകൂർനി	മംഗലത്ത് കിഴക്കേക്കര	Village road			3.000	0.000	0.000	0.000	0.000	3.000	0			0			11							
2	30	142110050000000030	എരുത്യാകുന്ന്-അമ്പാടി പ്ലാവേലിൽ കനാൽ റോഡ്	എരുത്യാകുന്ന്	അമ്പാടി പ്ലാവേലിൽ കനാൽ	Village road			3.000	0.000	0.000	0.000	0.000	2.500	0			0			11							
2	31	142110050000000031	കുഴിവിളപ്പടി-കല്ലുകാട്ടിൽ റോഡ്	കുഴിവിളപ്പടി	കല്ലുകാട്ടിൽ	Village road			3.000	5.000	0.000	0.000	0.000	0.000	0			0			13							

Supervisor's Signature

Local Body Name : Kodumon Grama Panchayat

Form :														Sub Form :														
Serial No	Book No	Page No	Form Ref ID	Road Name	Starting Point	Ending Point	Road Type (ONR/VR)	Road Description			Surface Type					Construction Year	Protection Wall Length	Drainage Channel Length	Cost of construction from 1995	Last Maintenance Details	Remarks	Ward No	Panchayat No	WaterShed ID	Ac.Date and Book Value	Addition Date And Cost	Deduction Date And Cost	Depreciation(%)
								Length (Km)	Width (M)	Carriage Way Width (m)	Cement Concrete	Tar	Metal	Gravel	Katcha Road													
1	2	3	4	5	6	7	8	9	10	11	12	13	14	15	16	17	18	19	20	21	22	23	24	25	26			
2	32		142110050000000032	ഗീതാഞ്ജലി - വട്ടക്കുന്നി റോഡ്	ഗീതാഞ്ജലി	വട്ടക്കുന്നി	Village road			3.000	5.000	0.000	0.000	0.000	0.000	0.000	0				13							
2	33		142110050000000033	വട്ടക്കുന്നി - കുറുമ്പോലപ്പടി	വട്ടക്കുന്നി	കുറുമ്പോലപ്പടി	Village road			3.000	0.000	0.000	0.000	0.000	0.000	3.000	0				13							
2	34		142110050000000034	കോട്ടപ്പുറം - തൊടമ്പി റോഡ്	കോട്ടപ്പുറം	തൊടമ്പി	Village road			3.000	0.000	0.000	0.000	0.000	2.500	0					13							

Supervisor's Signature

Local Body Name : Kodumon Grama Panchayat

											Form :				Sub Form :												
Serial No	Boo r Pag Rec No	Form Ref ID	Road Name	Starting Point	Ending Point	Road Type (ONR/VR)	Road Description			Surface Type					Construction Year	Protection Wall Length	Drainage Channel Length	Cost of construction from 1995	Last Maintenance Details	Remarks	Ward No	Panchayat No	WaterShed ID	Aq.Date and Book Value	Addition Date And C.nst	Deduction Date And C.nst	Depreciation(%)
							Length (Km)	Width (M)	Carriage Way Width (m)	Cement Concrete	Tar	Metal	Gravel	Katcha Road													
1	2	3	4	5	6	7	8	9	10	11	12	13	14	15	16	17	18	19	20	21	22	23	24	25	26		
2	35	1421100500000000035	കണ്ണങ്കര ത്തപടി-തെ രുപ്പേല റോഡ്	കണ്ണങ്ക രേത്തപ ടി	തെറ്റിമു പ്പേൽ	Village road			3.000	0.000	0.000	0.000	0.000	7.500	0			0			13						
2	36	1421100500000000036	വെറ്റിനറി ഹോസ്പിറ്റ ൽ-തെറ്റിമു പ്പേൽപ്പടി റോഡ്	വെറ്റിനറി ഹോസ്പി റ്റിൽ	തെറ്റിമു പ്പേൽപ്പ ടി	Village road			3.000	0.000	0.000	0.000	0.000	9.000	0			0			13						
2	37	1421100500000000037	കുരിശുമുട്- മുക്കാലിപ്പടി റോഡ്	കുരിശു മുട്	മുക്കാലി പ്പടി	Village road			3.000	0.000	3.000	0.000	0.000	3.000	0			0			13						

Local Body Name : Kodumon Grama Panchayat

Form :														Sub Form :																						
Serial No	Book No	Page No	Form Ref ID	Road Name	Starting Point	Ending Point	Road Type (ONR/VR)	Road Description			Surface Type					Construction Year	Protection Wall Length	Drainage Channel Length	Cost of construction from 1995	Last Maintenance Details	Remarks	Ward No	Panchayat No	WaterShed ID	Aq.Date and Book Value	Addition Date And Cost	Deduction Date And Cost	Depreciation(%)								
								Length (Km)	Width (M)	Carriage Way Width (m)	Cement Concrete	Tar	Metal	Gravel	Katcha Road																					
1	2	3	4	5	6	7	8	9	10	11	12	13	14	15	16	17	18	19	20	21	22	23	24	25	26											
2	38		142110050000000038	ചാല-പുത്തൻകാവിലിംഗം	ചാല	പുത്തൻകാവിലിംഗം	Village road			3.000	6.000	0.000	0.000	0.000	0.000	0			0							13										
2	39		142110050000000039	പുത്തൻകാവിലിംഗം-തുണികപൊയ്കരോഡ്	പുത്തൻകാവിലിംഗം	തുണികപൊയ്ക	Village road			3.000	1.200	4.000	0.000	0.000	0.000	0			0							13										
2	40		142110050000000040	നെല്ലിവിള-കോണത്തറോഡ്	നെല്ലിവിള	കോണത്തറ	Village road			3.000	2.000	0.000	0.000	0.000	4.200	0			0							13										

Supervisor's Signature

Local Body Name : Kodumon Grama Panchayat

Form :														Sub Form :																				
Serial No	Book No	Page No	Form Ref ID	Road Name	Starting Point	Ending Point	Road Type (ONR/VR)	Road Description			Surface Type					Construction Year	Protection Wall Length	Drainage Channel Length	Cost of construction from 1995	Last Maintenance Details	Remarks	Ward No	Panchayat No	WaterShed ID	Ac.Date and Book Value	Addition Date And Cost	Deduction Date And Cost	Depreciation(%)						
								Length (Km)	Width (M)	Carriage Way Width (m)	Cement Concrete	Tar	Metal	Gravel	Katcha Road																			
1	2	3	4	5	6	7	8	9	10	11	12	13	14	15	16	17	18	19	20	21	22	23	24	25	26									
2	41		142110050000000041	കളീക്കൽപ്പടി-കുന്നത്തുരുപ്പേൽ റോഡ്	കളീക്കൽപ്പടി	കുന്നത്തുരുപ്പേൽ	Village road			3.000	0.000	0.000	0.000	0.000	5.000	0			0							13								
2	42		142110050000000042	പുല്ലേലിക്കോണം-കുന്നത്തുരുപ്പേൽ റോഡ്	പുല്ലേലിക്കോണം	കുന്നത്തുരുപ്പേൽ	Village road			3.000	0.000	0.000	0.000	0.000	4.500	0			0								13							
2	43		142110050000000043	കളീക്കൽ-പുല്ലേലിക്കോണം റോഡ്	കളീക്കൽ	പുല്ലേലിക്കോണം	Village road			3.000	0.000	0.000	0.000	0.000	2.500	0			0								13							


Local Body Name : Kodumon Grama Panchayat

Form :														Sub Form :																			
Serial No	Book No	Page No	Form Ref ID	Road Name	Starting Point	Ending Point	Road Type (ONR/VR)	Road Description			Surface Type					Construction Year	Protection Wall Length	Drainage Channel Length	Cost of construction from 1995	Last Maintenance Details	Remarks	Ward No	Panchayat No	WaterShed ID	Aq.Date and Book Value	Addition Date And C.nst	Deduction Date And C.nst	Depreciation(%)					
								Length (Km)	Width (M)	Carriage Way Width (m)	Cement Concrete	Tar	Metal	Gravel	Katcha Road																		
1	2	3	4	5	6	7	8	9	10	11	12	13	14	15	16	17	18	19	20	21	22	23	24	25	26								
2	44		142110050000000044	മരുതിക്കോട്-ചാലറോഡ്	മരുതിക്കോട്	ചാല	Village road			3.000	0.000	0.000	0.000	0.000	7.000	0			0							13							
2	45		142110050000000045	സെന്റ് പീറ്റേഴ്സ്-പ്ലാവിളപ്പടിറോഡ്	സെന്റ് പീറ്റേഴ്സ്	പ്ലാവിളപ്പടി	Village road			3.000	0.000	0.000	0.000	0.000	2.600	0			0								13						
2	46		142110050000000046	പള്ളിപ്പടി-ആഴാനമ്പിള്ളിയിൽ മേച്ചേരിപ്പടിറോഡ്	പള്ളിപ്പടി	ആഴാനമ്പിള്ളിയിൽ മേച്ചേരിപ്പടി	Village road			3.000	0.000	0.000	0.000	0.000	3.000	0			0								13						

Supervisor's Signature

Local Body Name : Kodumon Grama Panchayat

Form :														Sub Form :																				
Serial No	Boo r Pag e No	FormRefID	Road Name	Starting Point	Ending Point	Road Type (ONR/VR)	Road Description			Surface Type						Construction Year	Protection Wall Length	Drainage Channel Length	Cost of construction from 1995	Last Maintenance Details	Remarks	Ward No	Panchayat No	WaterShed ID	Acq.Date and Book Value	Addition Date And Cost	Deduction Date And Cost	Depreciation (%)						
							Length (Km)	Width (M)	Carriage Way Width (m)	Cement Concrete	Tar	Metal	Gravel	Katcha Road																				
1	2	3	4	5	6	7	8	9	10	11	12	13	14	15	16	17	18	19	20	21	22	23	24	25	26									
2	47	142110050000000047	പള്ളിപ്പടി വില്ലേജ്-നെ: വത്താടി ഏലാ റോഡ്	പള്ളിപ്പടി വില്ലേജ്	നെടുവ ത്താടി ഏലാ	Village road			3.000	0.000	0.000	0.000	0.000	2.600	0			0								13								
2	48	142110050000000048	വാൽതുണ്ടി ത്ത്പ്പടി-ഏലാ റോഡ്	വാൽതു ണ്ടിത്ത് പ്പടി	ഏലാ	Village road			3.000	0.000	0.000	0.000	0.000	8.000	0			0									13							
2	49	142110050000000049	പ്ലാവിളപ്പടി- തെക്കേടത്ത് റോഡ്	പ്ലാവിള പ്പടി	തെക്കേ ടത്ത്	Village road			3.000	0.000	0.000	0.000	0.000	9.000	0			0									13							



Local Body Name : Kodumon Grama Panchayat

Form :														Sub Form :														
Serial No	Book No	Page No	Form Ref ID	Road Name	Starting Point	Ending Point	Road Type (ONR/VR)	Road Description			Surface Type					Construction Year	Protection Wall Length	Drainage Channel Length	Cost of construction from 1995	Last Maintenance Details	Remarks	Ward No	Panchayat No	WaterShed ID	Ac.Date and Book Value	Addition Date And Cost	Deduction Date And Cost	Depreciation(%)
								Length (Km)	Width (M)	Carriage Way Width (m)	Cement Concrete	Tar	Metal	Gravel	Katcha Road													
1	2	3	4	5	6	7	8	9	10	11	12	13	14	15	16	17	18	19	20	21	22	23	24	25	26			
2	50	142110050000000050	മുകളിൽ കിഴക്കേതിൽ -തെക്കേടത്ത് റോഡ്	മുകളിൽ കിഴക്കേതിൽ	തെക്കേടത്ത്	Village road			3.000	0.000	0.000	0.000	0.000	1.000	0			0			13							
2	51	142110050000000051	മുകളിൽപ്പടി -കളിക്കൽ റോഡ്	മുകളിൽപ്പടി	കളിക്കൽ	Village road			3.000	0.000	0.000	0.000	0.000	3.000	0			0			13							
2	52	142110050000000052	പുല്ലേലിക്കോണം-കുവളത്തുപടി റോഡ്	പുല്ലേലിക്കോണം	കുവളത്തുപടി	Village road			3.000	0.000	0.000	0.000	0.000	1.200	0			0			13							

Local Body Name : Kodumon Grama Panchayat

Form :														Sub Form :															
Serial No	Book Page No	Form Ref ID	Road Name	Starting Point	Ending Point	Road Type (ONR/VR)	Road Description			Surface Type					Construction Year	Protection Wall Length	Drainage Channel Length	Cost of construction from 1995	Last Maintenance Details	Remarks	Ward No	Panchayat No	WaterShed ID	Ac.Date and Book Value	Addition Date And Cost	Deduction Date And Cost	Depreciation(%)		
							Length (Km)	Width (M)	Carriage Way Width (m)	Cement Concrete	Tar	Metal	Gravel	Katcha Road															
1	2	3	4	5	6	7	8	9	10	11	12	13	14	15	16	17	18	19	20	21	22	23	24	25	26				
2	53	142110050000000053	പള്ളിപ്പടി-കല്ലുകാട്ടിൽ റോഡ്	പള്ളിപ്പടി	കല്ലുകാട്ടിൽ	Village road			3.000	0.000	0.000	0.000	0.000	6.000	0			0											
2	54	142110050000000054	പനയറപ്പടി-ഏലാ റോഡ്	പനയറപ്പടി	ഏലാ	Village road			3.000	0.000	0.000	0.000	0.000	9.000	0			0											
2	55	142110050000000055	വാഴവിളപ്പടി-പട്ടാതറപ്പടി റോഡ്	വാഴവിളപ്പടി	പട്ടാതറപ്പടി	Village road			3.000	0.000	0.000	0.000	0.000	7.500	0			0											

Local Body Name : Kodumon Grama Panchayat

Form :														Sub Form :																			
Serial No	Book No	Page No	FormRefID	Road Name	Starting Point	Ending Point	Road Type (ONR/VR)	Road Description			Surface Type					Construction Year	Protection Wall Length	Drainage Channel Length	Cost of construction from 1995	Last Maintenance Details	Remarks	Ward No	Panchayat No	WaterShed ID	Aq.Date and Book Value	Addition Date And C.nst	Deduction Date And C.nst	Depreciation(%)					
								Length (Km)	Width (M)	Carriage Way Width (m)	Cement Concrete	Tar	Metal	Gravel	Katcha Road																		
1	2	3	4	5	6	7	8	9	10	11	12	13	14	15	16	17	18	19	20	21	22	23	24	25	26								
2	56		142110050000000056	മെച്ചിറപ്പടി-ഉടയാൻമുരുപ്പറോഡ്	മെച്ചിറപ്പടി	ഉടയാൻ മുരുപ്പ	Village road			3.000	0.000	0.000	0.000	0.000	4.500	0			0							17							
2	57		142110050000000057	സി.എച്ച്.സി-തുണിപായ്ക റോഡ്	സി.എച്ച്.സി	തുണിപായ്ക	Village road			3.000	0.000	0.000	0.000	0.000	4.500	0			0							13							
2	58		142110050000000058	കുളത്തിൽപ്പടി-കടക്കവീള റോഡ്	കുളത്തിൽപ്പടി	കടക്കവീള	Village road			3.000	0.000	0.000	0.000	0.000	5.100	0			0							17							

Supervisor's Signature

Local Body Name : Kodumon Grama Panchayat

Form :														Sub Form :																				
Serial No	Book No	Page No	Form Ref ID	Road Name	Starting Point	Ending Point	Road Type (ONR/VR)	Road Description			Surface Type					Construction Year	Protection Wall Length	Drainage Channel Length	Cost of construction from 1995	Last Maintenance Details	Remarks	Ward No	Panchayat No	WaterShed ID	Ac.Date and Book Value	Addition Date And Cost	Deduction Date And Cost	Depreciation(%)						
								Length (Km)	Width (M)	Carriage Way Width (m)	Cement Concrete	Tar	Metal	Gravel	Katcha Road																			
1	2	3	4	5	6	7	8	9	10	11	12	13	14	15	16	17	18	19	20	21	22	23	24	25	26									
2	59		142110050000000059	കളീക്കൽപ്പടി-കുരുശുമ്പട റോഡ്	കളീക്കൽപ്പടി	കുരുശുമ്പട	Village road			3.000	0.000	0.000	0.000	0.000	1.100	0			0							13								
2	60		142110050000000060	പ്ലാവിളപ്പടി-കളീക്കൽപ്പടി റോഡ്	പ്ലാവിളപ്പടി	കളീക്കൽപ്പടി	Village road			3.000	0.000	0.000	0.000	0.000	1.000	0			0								13							
2	61		142110050000000061	കളീക്കൽപ്പടി-തുണിപൊയ്ക റോഡ്	കളീക്കൽപ്പടി	തുണിപൊയ്ക	Village road			3.000	0.000	0.000	0.000	0.000	2.200	0			0								13							

Supervisor's Signature

Local Body Name : Kodumon Grama Panchayat

Form :

Sub Form :

Serial No	Book No	Form Ref ID	Road Name	Starting Point	Ending Point	Road Type (ONR/VR)	Road Description			Surface Type					Construction Year	Protection Wall Length	Drainage Channel Length	Cost of construction from 1995	Last Maintenance Details	Remarks	Ward No	Panchayat No	WaterShed ID	Aq.Date and Book Value	Addition Date And Cost	Deduction Date And Cost	Depreciation(%)
							Length (Km)	Width (M)	Carriage Way Width (m)	Cement Concrete	Tar	Metal	Gravel	Katcha Road													
1	2	3	4	5	6	7	8	9	10	11	12	13	14	15	16	17	18	19	20	21	22	23	24	25	26		
2	62	142110050000000062	പുവണ്ണാവിളയിൽ-പുത്തൻവിളപ്പടി റോഡ്	പുവണ്ണാവിളയിൽ	പുത്തൻവിളപ്പടി			3.000	0.000	0.000	0.000	0.000	2.500	0		0			13								
2	63	142110050000000063	മുകളിൽപ്പടി-പനയിറപ്പടി റോഡ്	മുകളിൽപ്പടി	പനയിറപ്പടി	Village road			3.000	0.000	0.000	0.000	0.000	1.300	0		0		13								
2	64	142110050000000064	ചേന്നംപുത്തൻ-ആശാതിയൂത്ത് റോഡ്	ചേന്നംപുത്തൻ	ആശാതിയൂത്ത്	Village road			3.000	0.000	0.000	0.000	0.000	6.000	0		0		14								

Local Body Name : Kodumon Grama Panchayat

Form :														Sub Form :														
Serial No	Book No	Page No	Form Ref ID	Road Name	Starting Point	Ending Point	Road Type (ONR/VR)	Road Description			Surface Type					Construction Year	Protection Wall Length	Drainage Channel Length	Cost of construction from 1995	Last Maintenance Details	Remarks	Ward No	Panchayat No	WaterShed ID	Ac.Date and Book Value	Addition Date And Cost	Deduction Date And Cost	Depreciation(%)
								Length (Km)	Width (M)	Carriage Way Width (m)	Cement Concrete	Tar	Metal	Gravel	Katcha Road													
1	2	3	4	5	6	7	8	9	10	11	12	13	14	15	16	17	18	19	20	21	22	23	24	25	26			
2	65	142110050000000065	കല്ലുവിളപ്പടി-മംഗലശ്ശേരിപ്പടി റോഡ്	കല്ലുവിളപ്പടി	മംഗലശ്ശേരിപ്പടി	Village road			3.000	0.000	0.000	0.000	0.000	2.000	0			0			14							
2	66	142110050000000066	പള്ളത്തയ്യത്തപ്പടി-കുറുമളം റോഡ്	പള്ളത്തയ്യത്തപ്പടി	കുറുമളം	Village road			3.000	0.000	0.000	0.000	0.000	0.075	0			0			14							
2	67	142110050000000067	രേവതി മന്ദിരം പൊയ്ക്കരോട്-മാക്കൂട്ടത്തിൽ റോഡ്	രേവതി മന്ദിരം പൊയ്ക്കരോട്	മാക്കൂട്ടത്തിൽ	Village road			3.000	0.000	0.000	0.000	0.000	8.000	0			0			14							

Supervisor's Signature

[Signature Box]

Local Body Name : Kodumon Grama Panchayat

Form :

Sub Form :

Serial No	Book No	Form Ref ID	Road Name	Starting Point	Ending Point	Road Type (ONR/VR)	Road Description			Surface Type					Construction Year	Protection Wall Length	Drainage Channel Length	Cost of construction from 1995	Last Maintenance Details	Remarks	Ward No	Panchayat No	WaterShed ID	Ac.Date and Book Value	Addition Date And Cost	Deduction Date And Cost	Depreciation(%)		
							Length (Km)	Width (M)	Carriage Way Width (m)	Cement Concrete	Tar	Metal	Gravel	Katcha Road															
1	2	3	4	5	6	7	8	9	10	11	12	13	14	15	16	17	18	19	20	21	22	23	24	25	26				
2	68	142110050000000068	തൊണ്ടലിൽ പടി-പോയ്ക്കരോട്ട് ഏലാ റോഡ്	തൊണ്ടലിൽ പടി	പോയ്ക്കരോട്ട് ഏലാ	Village road			3.000	0.000	0.000	0.000	0.000	5.000	0			0											
2	69	142110050000000069	സുവർണ്ണാലയം-ലാൽസദനം റോഡ്	സുവർണ്ണാലയം	ലാൽസദനം	Village road			3.000	0.000	0.000	0.000	0.000	4.000	0			0											
2	70	142110050000000070	ഗുരുമന്ദിരം-മുരുപ്പേൽ റോഡ്	ഗുരുമന്ദിരം	മുരുപ്പേൽ	Village road			3.000	0.000	0.000	0.000	0.000	5.000	0			0											

Local Body Name : Kodumon Grama Panchayat

Form :														Sub Form :														
Serial No	Book Page No	Form Ref ID	Road Name	Starting Point	Ending Point	Road Type (ONR/VR)	Road Description			Surface Type						Construction Year	Protection Wall Length	Drainage Channel Length	Cost of construction from 1995	Last Maintenance Details	Remarks	Ward No	Panchayat No	WaterShed ID	Aq.Date and Book Value	Addition Date And C.nst	Deduction Date And C.nst	Depreciation(%)
							Length (Km)	Width (M)	Carriage Way Width (m)	Cement Concrete	Tar	Metal	Gravel	Katcha Road														
1	2	3	4	5	6	7	8	9	10	11	12	13	14	15	16	17	18	19	20	21	22	23	24	25	26			
2	71	142110050000000071	ഉതിവിളപ്പടി-മുരുപ്പേൽപ്പടി	ഉതിവിളപ്പടി	മുരുപ്പേൽപ്പടി			3.000	0.000	0.000	0.000	0.000	2.000	0			0			14								
2	72	142110050000000072	വിളയിൽ കിഴക്കേതിൽപ്പടി-തെങ്ങിനാൽ കുളക്കുട്ടുപടി-തുണ്ടുപടി-റോഡ്	വിളയിൽ കിഴക്കേതിൽപ്പടി-തെങ്ങിനാൽ കുളക്കുട്ടുപടി	തുണ്ടുപടിറമ്പിൽ	Village road			3.000	1.500	0.000	0.000	0.000	5.000	0			0			14							
2	73	142110050000000073	മലയുടെ ചരവിലിൽ കാരിക്കൽ-വൻപള്ളിപടറോഡ്	മലയുടെ ചരവിലിൽ കാരിക്കൽ	വൻപള്ളിപടി	Village road			3.000	0.000	0.000	0.000	0.000	7.000	0			0			14							

Local Body Name : Kodumon Grama Panchayat

Form :														Sub Form :														
Serial No	Book No	Page No	Form Ref ID	Road Name	Starting Point	Ending Point	Road Type (ONR/VR)	Road Description			Surface Type					Construction Year	Protection Wall Length	Drainage Channel Length	Cost of construction from 1995	Last Maintenance Details	Remarks	Ward No	Panchayat No	WaterShed ID	Ac.Date and Book Value	Addition Date And Cost	Deduction Date And Cost	Depreciation(%)
								Length (Km)	Width (M)	Carriage Way Width (m)	Cement Concrete	Tar	Metal	Gravel	Katcha Road													
1	2	3	4	5	6	7	8	9	10	11	12	13	14	15	16	17	18	19	20	21	22	23	24	25	26			
2	74	142110050000000074	ഗുരുമന്ദിരം-വടക്കേക്കര റോഡ്	ഗുരുമന്ദിരം	വടക്കേക്കര	Village road			3.000	0.000	9.000	0.000	0.000	0.000	0			0			14							
2	75	142110050000000075	പാറവിളപ്പടി-നാലുതണ്ടിപ്പടി റോഡ്	പാറവിളപ്പടി	നാലുതണ്ടിപ്പടി	Village road			3.000	0.000	9.000	0.000	0.000	0.000	0			0			14							
2	76	142110050000000076	കരിപ്പുറത്തുപടി-കാരിക്കൽ ഏലാ റോഡ്		കാരിക്കൽ ഏലാ	Village road			3.000	0.000	0.000	0.000	0.000	1.500	0			0			14							

Supervisor's Signature

Local Body Name : Kodumon Grama Panchayat

Form :														Sub Form :														
Serial No	Book No	Page No	Form Ref ID	Road Name	Starting Point	Ending Point	Road Type (ONR/VR)	Road Description			Surface Type					Construction Year	Protection Wall Length	Drainage Channel Length	Cost of construction from 1995	Last Maintenance Details	Remarks	Ward No	Panchayat No	WaterShed ID	Ac.Date and Book Value	Addition Date And Cost	Deduction Date And Cost	Depreciation(%)
								Length (Km)	Width (M)	Carriage Way Width (m)	Cement Concrete	Tar	Metal	Gravel	Katcha Road													
1	2	3	4	5	6	7	8	9	10	11	12	13	14	15	16	17	18	19	20	21	22	23	24	25	26			
2	77	142110050000000077	കരിപ്പുറത്ത് പഞ്ചായത്ത് കുളം-കാരിക്കൽ ഏലാരോഡ്	കരിപ്പുറത്ത് പഞ്ചായത്ത് കുളം	കാരിക്കൽ ഏലാ	Village road			3.000	0.000	0.000	0.000	0.000	1.500	0			0			14							
2	78	142110050000000078	ആലപ്പാട് പട-കരുവിലക്കോട് ഏലാരോഡ്	ആലപ്പാട് പടി	കരുവിലക്കോട് ഏലാ	Village road			3.000	0.000	0.000	0.000	0.000	5.000	0			0			14							
2	79	142110050000000079	തെങ്ങിനാൽ-പൊരിയക്കോട് ഏലാരോഡ്	തെങ്ങിനാൽ	പൊരിയക്കോട് ഏലാ	Village road			3.000	0.000	0.000	0.000	0.000	5.000	0			0			14							

Supervisor's Signature

Local Body Name : Kodumon Grama Panchayat

Form :

Sub Form :

Serial No	Book No	Form Ref ID	Road Name	Starting Point	Ending Point	Road Type (ONR/VR)	Road Description			Surface Type					Construction Year	Protection Wall Length	Drainage Channel Length	Cost of construction from 1995	Last Maintenance Details	Remarks	Ward No	Panchayat No	WaterShed ID	Aq.Date and Book Value	Addition Date And Cost	Deduction Date And Cost	Depreciation(%)
							Length (Km)	Width (M)	Carriage Way Width (m)	Cement Concrete	Tar	Metal	Gravel	Katcha Road													
1	2	3	4	5	6	7	8	9	10	11	12	13	14	15	16	17	18	19	20	21	22	23	24	25	26		
2	80	142110050000000080	കരുവിലക്കോട് ചാമത്തറ-പ്ലാവിള ആർ.പി.സി റോഡ്	കരുവിലക്കോട് ചാമത്തറ	പ്ലാവിള ആർ.പി.സി	Village road			3.000	0.000	0.000	0.000	0.000	6.000	0			0			14						
2	81	142110050000000081	ദുർഗ്ഗമന്ദിരം-ഏലാ റോഡ്	ദുർഗ്ഗമന്ദിരം	ഏലാ	Village road			3.000	0.750	0.000	0.000	0.000	0.750	0			0			14						
2	82	142110050000000082	കനാൽജം-പ്ലാവിളപ്പടി ആർ.പി.സി റോഡ്	കനാൽജം	പ്ലാവിളപ്പടി ആർ.പി.സി	Village road			3.000	0.000	0.000	0.000	0.000	4.000	0			0			14						

Local Body Name : Kodumon Grama Panchayat

Form :

Sub Form :

Serial No	Book No	Form Ref ID	Road Name	Starting Point	Ending Point	Road Type (ONR/VR)	Road Description			Surface Type					Construction Year	Protection Wall Length	Drainage Channel Length	Cost of construction from 1995	Last Maintenance Details	Remarks	Ward No	Panchayat No	WaterShed ID	Aq.Date and Book Value	Addition Date And Cost	Deduction Date And Cost	Depreciation(%)
							Length (Km)	Width (M)	Carriage Way Width (m)	Cement Concrete	Tar	Metal	Gravel	Katcha Road													
1	2	3	4	5	6	7	8	9	10	11	12	13	14	15	16	17	18	19	20	21	22	23	24	25	26		
2	83	142110050000000083	എ.എസ്.ആർ.വി.യു.പി. എസ്ചാരറ്റുവിളപ്പടി-വളക്കട റോഡ്	എ.എസ്.ആർ.വി.യു.പി. എസ്ചാരറ്റുവിളപ്പടി	വളക്കട	Village road		3.000	0.000	0.000	0.000	0.000	8.500	0		0			14								
2	84	142110050000000084	ഐ.റ്റി.സി.പി.സി-ആദിച്ചൻ റോഡ്	ഐ.റ്റി.സി.പി.സി	ആദിച്ചൻ	Village road		3.000	1.500	0.000	0.000	0.000	0.500	0		0			14								
2	85	142110050000000085	മുണ്ടക്കൽ ഏലാ-വളക്കട ചരറ്റുവിളപ്പടി റോഡ്	മുണ്ടക്കൽ ഏലാ	വളക്കട ചരറ്റുവിളപ്പടി			3.000	0.000	0.000	0.000	0.000	7.500	0		0			14								

Supervisor's Signature

Local Body Name : Kodumon Grama Panchayat

Form :														Sub Form :																			
Serial No	Book No	Page No	Form Ref ID	Road Name	Starting Point	Ending Point	Road Type (ONR/VR)	Road Description			Surface Type					Construction Year	Protection Wall Length	Drainage Channel Length	Cost of construction from 1995	Last Maintenance Details	Remarks	Ward No	Panchayat No	WaterShed ID	Ac.Date and Book Value	Addition Date And Cost	Deduction Date And Cost	Depreciation(%)					
								Length (Km)	Width (M)	Carriage Way Width (m)	Cement Concrete	Tar	Metal	Gravel	Katcha Road																		
1	2	3	4	5	6	7	8	9	10	11	12	13	14	15	16	17	18	19	20	21	22	23	24	25	26								
2	86		142110050000000086	അമ്മുമ്മക്കാവ്-കെ.എം.എസ്.ഐ.റ്റി.സി റോഡ്	അമ്മുമ്മക്കാവ്	കെ.എം.എസ്.ഐ.റ്റി.സി	Village road			3.000	0.000	0.000	0.000	0.000	4.500	0			0							14							
2	87		142110050000000087	ഐ.റ്റി.സി-മുണ്ടക്കൽ കുളം റോഡ്	ഐ.റ്റി.സി	മുണ്ടക്കൽ കുളം	Village road			3.000	0.000	0.000	0.000	0.000	3.500	0			0							14							
2	88		142110050000000088	വള്ളക്കട തെക്കുപുറത്ത്-പുതുവീട്ടിൽപ്പടി റോഡ്	വള്ളക്കട തെക്കുപുറത്ത്	പുതുവീട്ടിൽപ്പടി	Village road			3.000	0.000	0.000	0.000	0.000	9.000	0			0							15							

Supervisor's Signature

Local Body Name : Kodumon Grama Panchayat

Form :

Sub Form :

Serial No	Book Rec No	FormRefID	Road Name	Starting Point	Ending Point	Road Type (ONR/VR)	Road Description			Surface Type						Construction Year	Protection Wall Length	Drainage Channel Length	Cost of construction from 1995	Last Maintenance Details	Remarks	Ward No	Panchayat No	WaterShed ID	Ac.Date and Book Value	Addition Date And Cost	Deduction Date And Cost	Depreciation(%)
							Length (Km)	Width (M)	Carriage Way Width (m)	Cement Concrete	Tar	Metal	Gravel	Katcha Road														
	1		2	3	4	5	6	7	8	9	10	11	12	13	14	15	16	17	18	19	20	21	22	23	24	25	26	
2	89	14211005000000089	കോട്ടൂർപ്പടി-വൻപള്ളിപ്പടി ഏലാ റോഡ്	കോട്ടൂർപ്പടി	വൻപള്ളിപ്പടി ഏലാ	Village road			3.000	0.000	0.000	0.000	0.000	5.000	0			0			14							
2	90	14211005000000090	കോട്ടൂർപ്പടി-ചേലക്കാട് തെക്കുംപുറം റോഡ്	കോട്ടൂർപ്പടി	ചേലക്കാട് തെക്കുംപുറം	Village road			3.000	0.000	0.000	0.000	0.000	6.000	0			0			14							
2	91	14211005000000091	വഞ്ചിപ്പടി-മലമ്പട റോഡ്	വഞ്ചിപ്പടി	മലമ്പട	Village road			3.000	0.000	0.000	0.000	0.000	4.000	0			0			14							

Supervisor's Signature

Local Body Name : Kodumon Grama Panchayat

Form :														Sub Form :																			
Serial No	Boo r Pag Rec No	FormRefID	Road Name	Starting Point	Ending Point	Road Type (ONR/VR)	Road Description			Surface Type					Construction Year	Protection Wall Length	Drainage Channel Length	Cost of construction from 1995	Last Maintenance Details	Remarks	Ward No	Panchayat No	WaterShed ID	Aq.Date and Book Value	Addition Date And C.nst	Deduction Date And C.nst	Depreciation (%)						
							Length (Km)	Width (M)	Carriage Way Width (m)	Cement Concrete	Tar	Metal	Gravel	Katcha Road																			
1	2	3	4	5	6	7	8	9	10	11	12	13	14	15	16	17	18	19	20	21	22	23	24	25	26								
2	92	142110050000000092	വഞ്ചിപ്പടി-കീഴേത്ത അമ്പലം റോഡ്	വഞ്ചിപ്പടി	കീഴേത്ത അമ്പലം	Village road			3.000	0.000	0.000	0.000	0.000	1.000	0			0							14								
2	93	142110050000000093	കളിക്കപ്പടി-മഴുവടി ഏലാ റോഡ്	കളിക്കപ്പടി	മഴുവടി ഏലാ	Village road			3.000	0.000	0.000	0.000	0.000	2.000	0			0								14							
2	94	142110050000000094	വടക്കടത്തു പടി-മഴുവടി ഏലാ റോഡ്	വടക്കടത്തു പടി	മഴുവടി ഏലാ	Village road			3.000	0.000	0.000	0.000	0.000	2.500	0			0								14							

Local Body Name : Kodumon Grama Panchayat

		Form :													Sub Form :													
Serial No	Book No	Form Ref ID	Road Name	Starting Point	Ending Point	Road Type (ONR/VR)	Road Description			Surface Type						Construction Year	Protection Wall Length	Drainage Channel Length	Cost of construction from 1995	Last Maintenance Details	Remarks	Ward No	Panchayat No	WaterShed ID	Aq.Date and Book Value	Addition Date And Cost	Deduction Date And Cost	Depreciation(%)
							Length (Km)	Width (M)	Carriage Way Width (m)	Cement Concrete	Tar	Metal	Gravel	Katcha Road														
	1		2	3	4	5	6	7	8	9	10	11	12	13	14	15	16	17	18	19	20	21	22	23	24	25	26	
2	95	142110050000000095	വടക്കേടത്ത് പടി-നല്ലൂർപ്പടി ഏലാറോഡ്	വടക്കേടത്ത് പടി	നല്ലൂർപ്പടി ഏലാറോഡ്	Village road			3.000	0.000	0.000	0.000	0.000	2.500	0			0			14							
2	96	142110050000000096	പനച്ചക്കൽ-മാവടി കോളനി റോഡ്	പനച്ചക്കൽ	മാവടി കോളനി	Village road			3.000	0.000	0.000	0.000	0.000	8.000	0			0			14							
2	97	142110050000000097	ഇടറത്ത് പടി-മാവടി കോളനി റോഡ്	ഇടറത്ത് പടി	മാവടി കോളനി	Village road			3.000	0.000	0.000	0.000	0.000	2.500	0			0			14							

Supervisor's Signature

Local Body Name : Kodumon Grama Panchayat

Form :														Sub Form :														
Serial No	Book No	Page No	Form Ref ID	Road Name	Starting Point	Ending Point	Road Type (ONR/VR)	Road Description			Surface Type					Construction Year	Protection Wall Length	Drainage Channel Length	Cost of construction from 1995	Last Maintenance Details	Remarks	Ward No	Panchayat No	WaterShed ID	Ac.Date and Book Value	Addition Date And Cost	Deduction Date And Cost	Depreciation(%)
								Length (Km)	Width (M)	Carriage Way Width (m)	Cement Concrete	Tar	Metal	Gravel	Katcha Road													
1	2	3	4	5	6	7	8	9	10	11	12	13	14	15	16	17	18	19	20	21	22	23	24	25	26			
2	98	142110050000000098	വിളയിൽക്കട - മാവടിക്കോളനി റോഡ്	വിളയിൽക്കട	-മാവടിക്കോളനി	Village road			3.000	0.000	0.000	0.000	0.000	5.000	0			0			14							
2	99	142110050000000099	വിളയിൽക്കട - കിഴക്കേചരൂവിൽ റോഡ്	വിളയിൽക്കട	കിഴക്കേ ചരൂവിൽ				3.000	0.000	0.000	0.000	0.000	2.000	0			0			14							
2	100	142110050000000100	വിളയിൽക്കട - വേമ്പിനാട്ടുപടിഞ്ഞാറ്റപ്പടി റോഡ്	വിളയിൽക്കട	വേമ്പിനാട്ടുപടിഞ്ഞാറ്റപ്പടി	Village road			3.000	0.000	0.000	0.000	0.000	7.500	0			0			14							

Local Body Name : Kodumon Grama Panchayat

Form :

Sub Form :

Serial No	Book No	Page No	Form Ref ID	Road Name	Starting Point	Ending Point	Road Type (ONR/VR)	Road Description			Surface Type					Construction Year	Protection Wall Length	Drainage Channel Length	Cost of construction from 1995	Last Maintenance Details	Remarks	Ward No	Panchayat No	WaterShed ID	Ac.Date and Book Value	Addition Date And Cost	Deduction Date And Cost	Depreciation(%)					
								Length (Km)	Width (M)	Carriage Way Width (m)	Cement Concrete	Tar	Metal	Gravel	Katcha Road																		
1	2	3	4	5	6	7	8	9	10	11	12	13	14	15	16	17	18	19	20	21	22	23	24	25	26								
0	101		14211005000000101	മലയിൽ പടിഞ്ഞാറ്റേ തിൽ - ഇടയിലേവീട് പടി			Village road			3.000	0.000	0.000	0.000	0.000	0.300	0			0						1								
0	102		14211005000000102	കൊന്തയിൽ പടി - കുഴിഞ്ഞു ത്തപ്പടി			Village road			3.000	0.000	0.000	0.000	0.000	0.475	0			0							1							
0	103		14211005000000103	മണിമലമുക്ക് -കരിഞ്ചേർ ത്ത റോഡ്						3.000	0.000	2.000	0.000	0.000	0.000	0			0							10							

Local Body Name : Kodumon Grama Panchayat

Form :														Sub Form :													
Serial No	Book Page No	Form Ref ID	Road Name	Starting Point	Ending Point	Road Type (ONR/VR)	Road Description			Surface Type					Construction Year	Protection Wall Length	Drainage Channel Length	Cost of construction from 1995	Last Maintenance Details	Remarks	Ward No	Panchayat No	WaterShed ID	Ac.Date and Book Value	Addition Date And Cost	Deduction Date And Cost	Depreciation(%)
							Length (Km)	Width (M)	Carriage Way Width (m)	Cement Concrete	Tar	Metal	Gravel	Katcha Road													
1	2	3	4	5	6	7	8	9	10	11	12	13	14	15	16	17	18	19	20	21	22	23	24	25	26		
0	104	14211005000000104	മാത്തിൽപടി - കുഴിവിളപ്പടി			Village road			3.000	0.000	0.000	0.000	0.000	0.150	0			0			1						
0	105	14211005000000105	ചാമവിളപ്പടി - റോസ്ഡയൽ സ്കൂൾ റോഡ്			Village road			3.000	0.050	0.000	0.000	0.000	0.150	0			0			1						
0	106	14211005000000106	എൽ പി എസ് പൊരിയക്കോട് റോഡ്						3.000	0.000	2.000	0.000	0.000	0.000	0			0			10						

Local Body Name : Kodumon Grama Panchayat

Form :

Sub Form :

Serial No	Book No	Page No	Form Ref ID	Road Name	Starting Point	Ending Point	Road Type (ONR/VR)	Road Description			Surface Type					Construction Year	Protection Wall Length	Drainage Channel Length	Cost of construction from 1995	Last Maintenance Details	Remarks	Ward No	Panchayat No	WaterShed ID	Ac.Date and Book Value	Addition Date And Cost	Deduction Date And Cost	Depreciation(%)			
								Length (Km)	Width (M)	Carriage Way Width (m)	Cement Concrete	Tar	Metal	Gravel	Katcha Road																
1	2	3	4	5	6	7	8	9	10	11	12	13	14	15	16	17	18	19	20	21	22	23	24	25	26						
0	107		14211005000000107	പോസ്റ്റ് ഓഫീസ് പടി - ചെറിയത്പടി			Village road			3.000		0.000	0.000	0.000	0.000	0.250	0			0					1						
0	108		14211005000000108	പുത്തൻകാറ്റിൽ-ഉടയാതിക്കുന്നേൽ						3.000		1.500	0.000	0.000	0.000	0.000	0			0						10					
0	109		14211005000000109	ചന്ദനപ്പള്ളി ജം. - മുളമുട്ടിൽ പടി			Village road			3.000		0.000	0.000	0.000	0.000	0.200	0			0						1					

Local Body Name : Kodumon Grama Panchayat

Form :

Sub Form :

Serial No	Book No	Page No	Form Ref ID	Road Name	Starting Point	Ending Point	Road Type (ONR/VR)	Road Description			Surface Type					Construction Year	Protection Wall Length	Drainage Channel Length	Cost of construction from 1995	Last Maintenance Details	Remarks	Ward No	Panchayat No	WaterShed ID	Ac.Date and Book Value	Addition Date And Cost	Deduction Date And Cost	Depreciation(%)
								Length (Km)	Width (M)	Carriage Way Width (m)	Cement Concrete	Tar	Metal	Gravel	Katcha Road													
1	2	3	4	5	6	7	8	9	10	11	12	13	14	15	16	17	18	19	20	21	22	23	24	25	26			
0	110		142110050000000110	പ്ലാവ് നീൽക്കുന്നതിൽ - വട്ടക്കോട് പടി				3.000	0.100	0.000	0.000	0.300	0.000	0			0			11								
0	111		142110050000000111	കോട്ടപള്ളി - തെരുവിൽ പടിഞ്ഞാറ്റേ തിൽ പടി		Village road		3.000	0.000	0.000	0.000	0.000	0.100	0			0			1								
0	112		142110050000000112	രണ്ടാംകുറ്റി - പുത്തൻകോട് പ്ലാവ്				3.000	0.000	0.700	0.000	0.800	0.000	0			0			10								

Local Body Name : Kodumon Grama Panchayat

Form :

Sub Form :

Serial No	Book No	Page No	Form Ref ID	Road Name	Starting Point	Ending Point	Road Type (ONR/VR)	Road Description			Surface Type					Construction Year	Protection Wall Length	Drainage Channel Length	Cost of construction from 1995	Last Maintenance Details	Remarks	Ward No	Panchayat No	WaterShed ID	Ac.Date and Book Value	Addition Date And Cost	Deduction Date And Cost	Depreciation(%)
								Length (Km)	Width (M)	Carriage Way Width (m)	Cement Concrete	Tar	Metal	Gravel	Katcha Road													
1	2	3	4	5	6	7	8	9	10	11	12	13	14	15	16	17	18	19	20	21	22	23	24	25	26			
0	114		14211005000000114	ചക്കാലമുക്ക് - വടകടത്ത് റോഡ്				3.000	0.220	0.000	0.000	0.080	0.000	0			0			10								
0	116		14211005000000116	കളരിക്കൽപ്പടി - വരയൂർപ്പടി				3.000	0.050	0.000	0.000	0.020	0.000	0			0			10								
0	118		14211005000000118	പ്ലാമുക്ക് - വെട്ടുകുഴി ഏലാ റോഡ്				3.000	0.050	0.000	0.000	0.100	0.000	0			0			10								

Local Body Name : Kodumon Grama Panchayat

Form :														Sub Form :														
Serial No	Book No	Page No	Form Ref ID	Road Name	Starting Point	Ending Point	Road Type (ONR/VR)	Road Description			Surface Type					Construction Year	Protection Wall Length	Drainage Channel Length	Cost of construction from 1995	Last Maintenance Details	Remarks	Ward No	Panchayat No	WaterShed ID	Ac.Date and Book Value	Addition Date And Cost	Deduction Date And Cost	Depreciation(%)
								Length (Km)	Width (M)	Carriage Way Width (m)	Cement Concrete	Tar	Metal	Gravel	Katcha Road													
1	2	3	4	5	6	7	8	9	10	11	12	13	14	15	16	17	18	19	20	21	22	23	24	25	26			
0	119		142110050000000119	വടക്കേതിൽ പടി - ശ്മശാനം റോഡ്				3.000	0.000	0.000	0.000	0.000	0.100	0			0			1								
0	120		142110050000000120					3.000	0.080	0.000	0.000	0.420	0.000	0			0			10								
0	121		142110050000000121	ചന്ദനപ്പള്ളി ഗവ. എൽ പി എസ് റോഡ്		Village road		3.000	0.000	0.320	0.000	0.000	0.000	0			0			1								

Local Body Name : Kodumon Grama Panchayat

Form :

Sub Form :

Serial No	Book No	Page No	FormRefID	Road Name	Starting Point	Ending Point	Road Type (ONR/VR)	Road Description			Surface Type					Construction Year	Protection Wall Length	Drainage Channel Length	Cost of construction from 1995	Last Maintenance Details	Remarks	Ward No	Panchayat No	WaterShed ID	Ac.Date and Book Value	Addition Date And Cost	Deduction Date And Cost	Depreciation(%)
								Length (Km)	Width (M)	Carriage Way Width (m)	Cement Concrete	Tar	Metal	Gravel	Katcha Road													
1	2	3	4	5	6	7	8	9	10	11	12	13	14	15	16	17	18	19	20	21	22	23	24	25	26			
0	122		14211005000000122	തോപ്പിൽപ്പുഴ - തറയിൽപ്പുഴ				3.000	0.000	1.000	0.000	0.000	0			0			10									
0	123		14211005000000123	ചിറകോയിൽ പടി - കച്ചേരിപടി		Village road		3.000	0.000	0.500	0.000	0.000	0			0			1									
0	124		14211005000000124	മംഗളോദയം - കളപ്പുരയ്ക്കൽ റോഡ്				3.000	0.000	0.000	0.000	1.000	0.000	0			0			10								

Local Body Name : Kodumon Grama Panchayat

Form :

Sub Form :

Serial No	Book No	Page No	Form Ref ID	Road Name	Starting Point	Ending Point	Road Type (ONR/VR)	Road Description			Surface Type					Construction Year	Protection Wall Length	Drainage Channel Length	Cost of construction from 1995	Last Maintenance Details	Remarks	Ward No	Panchayat No	WaterShed ID	Ac.Date and Book Value	Addition Date And Cost	Deduction Date And Cost	Depreciation(%)
								Length (Km)	Width (M)	Carriage Way Width (m)	Cement Concrete	Tar	Metal	Gravel	Katcha Road													
1	2	3	4	5	6	7	8	9	10	11	12	13	14	15	16	17	18	19	20	21	22	23	24	25	26			
0	125		142110050000000125	മാവേലിപടി - കച്ചേരി പടി			Village road			3.000		0.000	0.400	0.000		0.000		0			1							
0	126		142110050000000126	പ്ലാമുട്-തേര ത്തിലം ഏലാരോഡ്						3.000		0.050	0.000	0.000		0.100		0			10							
0	127		142110050000000127	തയ്യൂർപടി - പുലയത്തുപിറ പ്ലാട്ട് റോഡ്			Village road			3.000		0.000	0.500	0.000		0.000		0			1							

Local Body Name : Kodumon Grama Panchayat

Form :

Sub Form :

Serial No	Book No	Form Ref ID	Road Name	Starting Point	Ending Point	Road Type (ONR/VR)	Road Description			Surface Type					Construction Year	Protection Wall Length	Drainage Channel Length	Cost of construction from 1995	Last Maintenance Details	Remarks	Ward No	Panchayat No	WaterShed ID	Ac.Date and Book Value	Addition Date And Cost	Deduction Date And Cost	Depreciation(%)
							Length (Km)	Width (M)	Carriage Way Width (m)	Cement Concrete	Tar	Metal	Gravel	Katcha Road													
1	2	3	4	5	6	7	8	9	10	11	12	13	14	15	16	17	18	19	20	21	22	23	24	25	26		
0	128	142110050000000128	പള്ളിപ്പടി-മുങ്ങിനാട്ടപ്പടി					3.000	0.050	0.000	0.000	0.200	0.000	0			0		10								
0	129	142110050000000129	മാത്തിൽപടി - വള്ളിക്കോട് തയ്യിൽപടി റോഡ്					3.000	0.300	0.000	0.000	0.000	0.300	0			0		1								
0	130	142110050000000130	മാങ്ങുകോയിക്കൽ-വഴുവൻചേരി ഏലാ റോഡ്					3.000	0.000	0.000	0.000	0.250	0.000	0			0		10								

Local Body Name : Kodumon Grama Panchayat

Form :

Sub Form :

Serial No	Book No	Page No	Form Ref ID	Road Name	Starting Point	Ending Point	Road Type (ONR/VR)	Road Description			Surface Type					Construction Year	Protection Wall Length	Drainage Channel Length	Cost of construction from 1995	Last Maintenance Details	Remarks	Ward No	Panchayat No	WaterShed ID	Aq.Date and Book Value	Addition Date And Cost	Deduction Date And Cost	Depreciation(%)
								Length (Km)	Width (M)	Carriage Way Width (m)	Cement Concrete	Tar	Metal	Gravel	Katcha Road													
1	2	3	4	5	6	7	8	9	10	11	12	13	14	15	16	17	18	19	20	21	22	23	24	25	26			
0	131		142110050000000131	വടക്കേക്കര പടി - ജയവിലാസം റോഡ്				3.000	0.000	0.000	0.000	0.000	0.200	0			0			1								
0	132		142110050000000132	എൽ.പി.എ ട്വൻ വരയള്ളൂർപ്പടി				3.000	0.000	0.000	0.000	0.200	0.000	0			0			10								
0	133		142110050000000133	കോയിക്കലേ ണ് പടി - കോട്ടൂർപടി റോഡ്				3.000	0.000	0.000	0.000	0.000	0.300	0			0			1								

Local Body Name : Kodumon Grama Panchayat

Form :

Sub Form :

Serial No	Book No	Page No	Form Ref ID	Road Name	Starting Point	Ending Point	Road Type (ONR/VR)	Road Description			Surface Type					Construction Year	Protection Wall Length	Drainage Channel Length	Cost of construction from 1995	Last Maintenance Details	Remarks	Ward No	Panchayat No	WaterShed ID	Ac.Date and Book Value	Addition Date And Cost	Deduction Date And Cost	Depreciation(%)
								Length (Km)	Width (M)	Carriage Way Width (m)	Cement Concrete	Tar	Metal	Gravel	Katcha Road													
1	2	3	4	5	6	7	8	9	10	11	12	13	14	15	16	17	18	19	20	21	22	23	24	25	26			
0	134		14211005000000134	പെരുമലപ്പടി - പള്ളിചെമ്പി ത്തപ്പടി റോഡ്				3.000	0.000	0.000	0.000	0.000	0.400	0			0			1								
0	135		14211005000000135	കുളത്തിയിൽപ്പടി-കളിയ്ക്കൽകിഴക്കേക്കരിയ്ക്കപ്പടി				3.000	0.000	0.000	0.000	0.200	0.000	0			0			10								
0	136		14211005000000136	പൊന്നെടുത്താംകുഴി - കൽകുരിശ് റോഡ്		Village road		3.000	0.250	0.000	0.000	0.000	0.250	0			0			1								

Supervisor's Signature

Local Body Name : Kodumon Grama Panchayat

Form :

Sub Form :

Serial No	Book No	Page No	Form Ref ID	Road Name	Starting Point	Ending Point	Road Type (ONR/VR)	Road Description			Surface Type					Construction Year	Protection Wall Length	Drainage Channel Length	Cost of construction from 1995	Last Maintenance Details	Remarks	Ward No	Panchayat No	WaterShed ID	Ac.Date and Book Value	Addition Date And Cost	Deduction Date And Cost	Depreciation(%)
								Length (Km)	Width (M)	Carriage Way Width (m)	Cement Concrete	Tar	Metal	Gravel	Katcha Road													
1	2	3	4	5	6	7	8	9	10	11	12	13	14	15	16	17	18	19	20	21	22	23	24	25	26			
0	137		142110050000000137	കൊല്ലംപുഴ-വെള്ളൂർപുഴ				3.000	0.000	0.000	0.000	0.150	0.000	0			0			10								
0	138		142110050000000138	മർത്തോമ്മപ്പടി-വെണ്മണിപ്പടി				3.000	0.000	0.000	0.000	0.150	0.000	0			0			10								
0	139		142110050000000139	കൊന്നയിൽപടി - ഇടയിലേവീട് പടി റോഡ്			Village road	3.000	0.000	0.000	0.000	0.000	0.300	0			0			1								

[Signature Box]

Local Body Name : Kodumon Grama Panchayat

Form :														Sub Form :														
Serial No	Book No	Page No	Form Ref ID	Road Name	Starting Point	Ending Point	Road Type (ONR/VR)	Road Description			Surface Type					Construction Year	Protection Wall Length	Drainage Channel Length	Cost of construction from 1995	Last Maintenance Details	Remarks	Ward No	Panchayat No	WaterShed ID	Aq.Date and Book Value	Addition Date And Cost	Deduction Date And Cost	Depreciation(%)
								Length (Km)	Width (M)	Carriage Way Width (m)	Cement Concrete	Tar	Metal	Gravel	Katcha Road													
1	2	3	4	5	6	7	8	9	10	11	12	13	14	15	16	17	18	19	20	21	22	23	24	25	26			
0	140		1421100500000000140	മുക്കിനാട്ടപ്പടി - പുളിമുട്ടിപ്പടി				3.000	0.000	0.000	0.000	0.100	0.000	0			0			10								
0	141		1421100500000000141	പമ്പേലിമുക്ക് - പഞ്ഞിപുഴ - വിളപ്പടി റോഡ്		Village road		3.000	0.500	0.000	0.000	0.000	0.000	0			0			5								
0	142		1421100500000000142	കൊട്ടാരത്തിൽപ്പടി - കടമ്പനാട്ടപ്പടി				3.000	0.000	0.000	0.000	0.150	0.000	0			0			10								

Supervisor's Signature

Local Body Name : Kodumon Grama Panchayat

Form :														Sub Form :																		
Serial No	Book No	Page No	Form Ref ID	Road Name	Starting Point	Ending Point	Road Type (ONR/VR)	Road Description			Surface Type					Construction Year	Protection Wall Length	Drainage Channel Length	Cost of construction from 1995	Last Maintenance Details	Remarks	Ward No	Panchayat No	WaterShed ID	Ac.Date and Book Value	Addition Date And Cost	Deduction Date And Cost	Depreciation(%)				
								Length (Km)	Width (M)	Carriage Way Width (m)	Cement Concrete	Tar	Metal	Gravel	Katcha Road																	
1	2	3	4	5	6	7	8	9	10	11	12	13	14	15	16	17	18	19	20	21	22	23	24	25	26							
0	143		142110050000000143	ചക്കിമുക്ക് - പാലത്തുറവ് റോഡ്			Village road			3.000		1.093	0.000	0.000	0.000	3.907	0			0					5							
0	144		142110050000000144	കറുകുളിക്കൽ പുഴി-തേവർ നിലം						3.000		0.000	0.000	0.000	0.150	0.000	0			0					10							
0	145		142110050000000145	ഗുരുമന്ദിരം - കണ്ടഞ്ചിറ റോഡ്			Village road			3.000		0.223	0.000	0.000	0.000	0.277	0			0					5							

Supervisor's Signature

Local Body Name : Kodumon Grama Panchayat

Form :														Sub Form :														
Serial No	Book No	Page No	Form Ref ID	Road Name	Starting Point	Ending Point	Road Type (ONR/VR)	Road Description			Surface Type					Construction Year	Protection Wall Length	Drainage Channel Length	Cost of construction from 1995	Last Maintenance Details	Remarks	Ward No	Panchayat No	WaterShed ID	Ac.Date and Book Value	Addition Date And Cost	Deduction Date And Cost	Depreciation(%)
								Length (Km)	Width (M)	Carriage Way Width (m)	Cement Concrete	Tar	Metal	Gravel	Katcha Road													
1	2	3	4	5	6	7	8	9	10	11	12	13	14	15	16	17	18	19	20	21	22	23	24	25	26			
0	146		14211005000000146				Village road			3.000	0.200	0.000	0.000	0.000	0.800	0			0		5							
0	147		14211005000000147	ഫാക്ടറിവടികുറ്റിശ്ശേരിവടികുറ്റി			Village road			3.000	0.200	0.000	0.000	0.000	0.200	0			0		5							
0	148		14211005000000148	നാഗംപിരന്ന കുഴി - പുത്തേത്തുവടികുറ്റി			Village road			3.000	0.060	0.000	0.000	0.000	0.190	0			0		5							

Supervisor's Signature

Local Body Name : Kodumon Grama Panchayat

Form :														Sub Form :																				
Serial No	Book No	Page No	Form Ref ID	Road Name	Starting Point	Ending Point	Road Type (ONR/VR)	Road Description			Surface Type					Construction Year	Protection Wall Length	Drainage Channel Length	Cost of construction from 1995	Last Maintenance Details	Remarks	Ward No	Panchayat No	WaterShed ID	Ac.Date and Book Value	Addition Date And Cost	Deduction Date And Cost	Depreciation(%)						
								Length (Km)	Width (M)	Carriage Way Width (m)	Cement Concrete	Tar	Metal	Gravel	Katcha Road																			
1	2	3	4	5	6	7	8	9	10	11	12	13	14	15	16	17	18	19	20	21	22	23	24	25	26									
0	149		142110050000000149	പരുന്താടി പടി - പരുന്താടി വടക്കേക്കര			Village road			3.000	0.000	0.000	0.000	0.000	0.000	0.200	0			0					5									
0	150		142110050000000150	ചക്കിമുക്ക് - കോട്ടപുറത്ത് റോഡ്			Village road			3.000	0.000	0.000	0.000	0.000	0.000	1.000	0			0						5								
0	151		142110050000000151	കൊച്ചുകൽ - പാണൂർ ഗുരുമന്ദിരം റോഡ്			Village road			3.000	0.440	0.000	0.000	0.000	0.000	0.060	0			0						5								

Supervisor's Signature

Local Body Name : Kodumon Grama Panchayat

Form :														Sub Form :																					
Serial No	Book No	Page No	Form Ref ID	Road Name	Starting Point	Ending Point	Road Type (ONR/VR)	Road Description			Surface Type					Construction Year	Protection Wall Length	Drainage Channel Length	Cost of construction from 1995	Last Maintenance Details	Remarks	Ward No	Panchayat No	WaterShed ID	Ac.Date and Book Value	Addition Date And Cost	Deduction Date And Cost	Depreciation(%)							
								Length (Km)	Width (M)	Carriage Way Width (m)	Cement Concrete	Tar	Metal	Gravel	Katcha Road																				
1	2	3	4	5	6	7	8	9	10	11	12	13	14	15	16	17	18	19	20	21	22	23	24	25	26										
0	152		142110050000000152	ഫാക്ടറിപടി - കോട്ടയ്ക്കൽ പടി			Village road			3.000	0.000	0.000	0.000	0.000	1.500	0			0							5									
0	153		142110050000000153	ചക്കിമുക്ക് - മാവേലിപടി റോഡ്			Village road			3.000	0.000	0.000	0.000	0.000	1.500	0			0								5								
0	160		142110050000000160	ചരക്കിമുക്ക് - വിളയിൽ റോഡ്			Village road			3.000	0.180	0.000	0.000	0.000	1.820	0			0								5								

Local Body Name : Kodumon Grama Panchayat

Form :

Sub Form :

Serial No	Book No	Form Ref ID	Road Name	Starting Point	Ending Point	Road Type (ONR/VR)	Road Description			Surface Type					Construction Year	Protection Wall Length	Drainage Channel Length	Cost of construction from 1995	Last Maintenance Details	Remarks	Ward No	Panchayat No	WaterShed ID	Ac.Date and Book Value	Addition Date And Cost	Deduction Date And Cost	Depreciation(%)						
							Length (Km)	Width (M)	Carriage Way Width (m)	Cement Concrete	Tar	Metal	Gravel	Katcha Road																			
1	2	3	4	5	6	7	8	9	10	11	12	13	14	15	16	17	18	19	20	21	22	23	24	25	26								
0	161	142110050000000161	ഇടയാൻമുരൂ - എസ്.എൻ.റ.			Village road			3.000	0.000	0.120	0.000	0.000	0.000	0.000	0			0						5								
0	162	142110050000000162	എസ്.എൻ.റ. - കുരിയറ						3.000	0.000	0.075	0.000	0.000	0.000	0.000	0			0							7							
0	163	142110050000000163	തച്ചിരേത്ത് പടി-ചക്കാലായിൽപ്പടി						3.000	2.000	0.000	0.000	0.000	0.000	0.000	0			0							3							

Supervisor's Signature

Local Body Name : Kodumon Grama Panchayat

Form :

Sub Form :

Serial No	Book No	Page No	Form Ref ID	Road Name	Starting Point	Ending Point	Road Type (ONR/VR)	Road Description			Surface Type					Construction Year	Protection Wall Length	Drainage Channel Length	Cost of construction from 1995	Last Maintenance Details	Remarks	Ward No	Panchayat No	WaterShed ID	Ac.Date and Book Value	Addition Date And Cost	Deduction Date And Cost	Depreciation(%)
								Length (Km)	Width (M)	Carriage Way Width (m)	Cement Concrete	Tar	Metal	Gravel	Katcha Road													
1	2	3	4	5	6	7	8	9	10	11	12	13	14	15	16	17	18	19	20	21	22	23	24	25	26			
0	164		142110050000000164	ഇടവും മുടി കടമ്പാട്ടേത്ത് പടി റോഡ്				3.000	2.500	0.000	0.000	0.000	0.000	0			0			8								
0	165		142110050000000165	നെടുവേലിൽ -ഇടഞ്ചിറ അമ്പലം റോഡ്				3.000	0.000	1.550	0.000	0.000	0.000	0			0			8								
0	166		142110050000000166	മുകുളയ്യത്ത് പടി-വിലയിൽ തെക്കേതിൽ പടി റോഡ്				3.000	0.000	0.000	0.000	0.000	1.200	0			0			8								

Local Body Name : Kodumon Grama Panchayat

Form :

Sub Form :

Serial No	Book No	Form Ref ID	Road Name	Starting Point	Ending Point	Road Type (ONR/VR)	Road Description			Surface Type					Construction Year	Protection Wall Length	Drainage Channel Length	Cost of construction from 1995	Last Maintenance Details	Remarks	Ward No	Panchayat No	WaterShed ID	Ac.Date and Book Value	Addition Date And Cost	Deduction Date And Cost	Depreciation(%)
							Length (Km)	Width (M)	Carriage Way Width (m)	Cement Concrete	Tar	Metal	Gravel	Katcha Road													
1	2	3	4	5	6	7	8	9	10	11	12	13	14	15	16	17	18	19	20	21	22	23	24	25	26		
0	167	142110050000000167	പുത്തൻപുരപ്പടി-നെടുവേലിൽപ്പടി റോഡ്				3.000	0.000	0.000	0.000	0.000	1.700	0			0			8								
0	168	142110050000000168	കാക്കിനാട്ടപ്പടി-പുണാടേയയിൽപ്പടി	കാക്കിനാട്ടപ്പടി	പുണാടേയയിൽപ്പടി	Village road		3.000	0.000	0.000	0.000	0.150	0.000	0			0		10								
0	169	142110050000000169	ഉടയാൽ മുരുപ്പി-ചാലപ്പറമ്പ്-മറ്റപ്പള്ളിൽ ചരുവിൽ പടി റോഡ്				3.000	4.000	0.000	0.000	0.000	0.000	0			0			8								

Local Body Name : Kodumon Grama Panchayat

Form :

Sub Form :

Serial No	Book No	Page No	Form Ref ID	Road Name	Starting Point	Ending Point	Road Type (ONR/VR)	Road Description			Surface Type					Construction Year	Protection Wall Length	Drainage Channel Length	Cost of construction from 1995	Last Maintenance Details	Remarks	Ward No	Panchayat No	WaterShed ID	Aq.Date and Book Value	Addition Date And Cost	Deduction Date And Cost	Depreciation(%)
								Length (Km)	Width (M)	Carriage Way Width (m)	Cement Concrete	Tar	Metal	Gravel	Katcha Road													
1	2	3	4	5	6	7	8	9	10	11	12	13	14	15	16	17	18	19	20	21	22	23	24	25	26			
0	170		142110050000000170	ഉടയാൻനില്ക്കുന്നതിൽ -കീഴേൽപ്പടി				3.000	0.000	0.000	0.000	0.150	0.000	0			0			10								
0	171		142110050000000171	അറ നക്കുളങ്ങര -കുഴിമണിത്ത് പ്ലാറ്റ് റോഡ്				3.000	4.000	0.000	0.000	0.000	0.000	0			0			8								
0	172		142110050000000172	കുളത്തും കല്ലും പാട് -പുഴുർ റോഡ്				3.000	0.000	8.000	0.000	0.000	0.000	0			0			6								

Local Body Name : Kodumon Grama Panchayat

Form :

Sub Form :

Serial No	Book No	Page No	Form Ref ID	Road Name	Starting Point	Ending Point	Road Type (ONR/VR)	Road Description			Surface Type					Construction Year	Protection Wall Length	Drainage Channel Length	Cost of construction from 1995	Last Maintenance Details	Remarks	Ward No	Panchayat No	WaterShed ID	Ac.Date and Book Value	Addition Date And Cost	Deduction Date And Cost	Depreciation(%)
								Length (Km)	Width (M)	Carriage Way Width (m)	Cement Concrete	Tar	Metal	Gravel	Katcha Road													
1	2	3	4	5	6	7	8	9	10	11	12	13	14	15	16	17	18	19	20	21	22	23	24	25	26			
0	173		142110050000000173	പണയം പുത്തൻവീട്ടിൽ - തുമ്പമുഖം റോഡ്				3.000	0.000	0.000	0.000	0.150	0.000	0			0			10								
0	174		142110050000000174	പരവള്ളിപ്പടി - തുമ്പമുഖം റോഡ്				3.000	0.000	0.000	0.000	0.100	0.000	0			0			10								
0	175		142110050000000175	കോട്ടൂർ തെക്കേതിൽപ്പടി-കാവം പുഴാട്ടാറ്റ് റോഡ്				3.000	0.000	0.000	0.000	0.100	0.000	0			0			10								

Supervisor's Signature

Local Body Name : Kodumon Grama Panchayat

Form :

Sub Form :

Serial No	Book No	Page No	Form Ref ID	Road Name	Starting Point	Ending Point	Road Type (ONR/VR)	Road Description			Surface Type					Construction Year	Protection Wall Length	Drainage Channel Length	Cost of construction from 1995	Last Maintenance Details	Remarks	Ward No	Panchayat No	WaterShed ID	Ac.Date and Book Value	Addition Date And Cost	Deduction Date And Cost	Depreciation(%)
								Length (Km)	Width (M)	Carriage Way Width (m)	Cement Concrete	Tar	Metal	Gravel	Katcha Road													
1	2	3	4	5	6	7	8	9	10	11	12	13	14	15	16	17	18	19	20	21	22	23	24	25	26			
0	176		142110050000000176	മംഗലത്ത് മണ്ണിരപ്പടി-പുഴുരുകാവുട പാട് റോഡ്				3.000	8.000	0.000	0.000	0.000	0.000	0			0											
0	177		142110050000000177	മിച്ചുരുമി-പുഴുരുകാവുട റോഡ്				3.000	0.070	0.000	0.000	0.000	7.930	0			0			6								
0	178		142110050000000178	കുന്നത്തുപ്പടി-സ്റ്റേഡിയം				3.000	0.000	0.000	0.000	0.100	0.000	0			0			10								

Local Body Name : Kodumon Grama Panchayat

Form :

Sub Form :

Serial No	Book No	Page No	Form Ref ID	Road Name	Starting Point	Ending Point	Road Type (ONR/VR)	Road Description			Surface Type					Construction Year	Protection Wall Length	Drainage Channel Length	Cost of construction from 1995	Last Maintenance Details	Remarks	Ward No	Panchayat No	WaterShed ID	Ac.Date and Book Value	Addition Date And Cost	Deduction Date And Cost	Depreciation(%)
								Length (Km)	Width (M)	Carriage Way Width (m)	Cement Concrete	Tar	Metal	Gravel	Katcha Road													
1	2	3	4	5	6	7	8	9	10	11	12	13	14	15	16	17	18	19	20	21	22	23	24	25	26			
0	179		142110050000000179	പാറപ്പാട്ട്-ശുഭമതിരം റോഡ്				3.000	0.000	0.000	0.000	0.000	4.000	0			0			6								
0	180		142110050000000180	പുത്തൻകാറ്റിൽപ്പടി-ആലുമാമുട്ടിൽ				3.000	0.000	0.300	0.000	0.000	0.000	0			0			10								
0	181		142110050000000181	കക്കാട്ടിൽപ്പടി-പാണൂർ റോഡ്				3.000	7.000	0.000	0.000	0.000	0.000	0			0			6								

Local Body Name : Kodumon Grama Panchayat

Form :														Sub Form :													
Serial No	Book Page No	Form Ref ID	Road Name	Starting Point	Ending Point	Road Type (ONR/VR)	Road Description			Surface Type					Construction Year	Protection Wall Length	Drainage Channel Length	Cost of construction from 1995	Last Maintenance Details	Remarks	Ward No	Panchayat No	WaterShed ID	Ac.Date and Book Value	Addition Date And Cost	Deduction Date And Cost	Depreciation(%)
							Length (Km)	Width (M)	Carriage Way Width (m)	Cement Concrete	Tar	Metal	Gravel	Katcha Road													
1	2	3	4	5	6	7	8	9	10	11	12	13	14	15	16	17	18	19	20	21	22	23	24	25	26		
0	182	142110050000000182	താന്നിപ്പെയാട് ക റോഡ്				3.000	0.070	0.000	0.000	0.080	0.000	0			0			10								
0	183	142110050000000183	തയ്യിൻപുടി -മാഗലോദയം റോഡ്				3.000	0.000	0.000	0.000	0.300	0.000	0			0			10								
0	184	142110050000000184	പാണൂർകെ. വെള്ളിപ്പള്ളി-പാണൂർ മാത്യൂസ് റോഡ്				3.000	0.000	4.000	0.000	0.000	0.000	0			0			6								

Supervisor's Signature

Local Body Name : Kodumon Grama Panchayat

Form :														Sub Form :														
Serial No	Book No	Page No	Form Ref ID	Road Name	Starting Point	Ending Point	Road Type (ONR/VR)	Road Description			Surface Type					Construction Year	Protection Wall Length	Drainage Channel Length	Cost of construction from 1995	Last Maintenance Details	Remarks	Ward No	Panchayat No	WaterShed ID	Ac.Date and Book Value	Addition Date And Cost	Deduction Date And Cost	Depreciation(%)
								Length (Km)	Width (M)	Carriage Way Width (m)	Cement Concrete	Tar	Metal	Gravel	Katcha Road													
1	2	3	4	5	6	7	8	9	10	11	12	13	14	15	16	17	18	19	20	21	22	23	24	25	26			
0	185		14211005000000185	പുതുപ്പറമ്പി -ചന്ദ്രവിളപ്പട				3.000	0.000	0.000	0.000	0.250	0.000	0			0			10								
0	186		14211005000000186	കല്ലയാണി കരൽ				3.000	0.000	0.000	0.000	0.100	0.000	0			0			10								
0	187		14211005000000187	പടനിലത്ത് ടി-മാത്തവിള പടി				3.000	0.326	0.000	0.000	0.000	0.674	0			0			4								

Local Body Name : Kodumon Grama Panchayat

Form :														Sub Form :														
Serial No	Book No	Page No	Form Ref ID	Road Name	Starting Point	Ending Point	Road Type (ONR/VR)	Road Description			Surface Type					Construction Year	Protection Wall Length	Drainage Channel Length	Cost of construction from 1995	Last Maintenance Details	Remarks	Ward No	Panchayat No	WaterShed ID	Aq.Date and Book Value	Addition Date And Cost	Deduction Date And Cost	Depreciation(%)
								Length (Km)	Width (M)	Carriage Way Width (m)	Cement Concrete	Tar	Metal	Gravel	Katcha Road													
1	2	3	4	5	6	7	8	9	10	11	12	13	14	15	16	17	18	19	20	21	22	23	24	25	26			
0	188		14211005000000188					3.000	5.000	0.000	0.000	0.000	0.000	0			0			6								
0	189		14211005000000189	കോമാട്ടുപടി - ചുടലയിൽ പടി				3.000	0.000	0.110	0.000	0.000	0.000	0			0			4								
0	190		14211005000000190	കൂലത്തിൽ പടി - ചുവരിൽപ്പടി റോഡ്				3.000	0.000	0.000	0.000	0.000	3.000	0			0			6								

Local Body Name : Kodumon Grama Panchayat

Form :

Sub Form :

Serial No	Book No	Page No	FormRefID	Road Name	Starting Point	Ending Point	Road Type (ONR/VR)	Road Description			Surface Type					Construction Year	Protection Wall Length	Drainage Channel Length	Cost of construction from 1995	Last Maintenance Details	Remarks	Ward No	Panchayat No	WaterShed ID	Aq.Date and Book Value	Addition Date And Cost	Deduction Date And Cost	Depreciation(%)
								Length (Km)	Width (M)	Carriage Way Width (m)	Cement Concrete	Tar	Metal	Gravel	Katcha Road													
1	2	3	4	5	6	7	8	9	10	11	12	13	14	15	16	17	18	19	20	21	22	23	24	25	26			
0	191		142110050000000191	കൈത്തറിപ്പുഴ-പാണൂർ റോഡ്				3.000	0.000	1.300	0.000	0.000	0			0			6									
0	192		142110050000000192	ചാവറമുരുർ-പന നീലക്കുളം റോഡ്				3.000	0.203	0.000	0.000	0.000	0			0			4									
0	193		142110050000000193	ആറ്റുവാഴ്ശ്ശേരി-ചാവറകുണ്ടം				3.000	0.700	0.930	0.000	0.000	0			0			4									

Local Body Name : Kodumon Grama Panchayat

Form :

Sub Form :

Serial No	Book No	Form Ref ID	Road Name	Starting Point	Ending Point	Road Type (ONR/VR)	Road Description			Surface Type					Construction Year	Protection Wall Length	Drainage Channel Length	Cost of construction from 1995	Last Maintenance Details	Remarks	Ward No	Panchayat No	WaterShed ID	Ac.Date and Book Value	Addition Date And Cost	Deduction Date And Cost	Depreciation(%)
							Length (Km)	Width (M)	Carriage Way Width (m)	Cement Concrete	Tar	Metal	Gravel	Katcha Road													
1	2	3	4	5	6	7	8	9	10	11	12	13	14	15	16	17	18	19	20	21	22	23	24	25	26		
0	194	14211005000000194						3.000	0.150	0.000	0.000	0.000	0.750	0		0			4								
0	195	14211005000000195	കരിങ്ങാട്ടിൽ പ്ലാപി-ആനക്കാവിൽ പടി നീളം					3.000	0.000	0.000	0.000	0.000	3.000	0		0			6								
0	196	14211005000000196	സിയോൺകുന്ന്-ആന്റപ്പള്ളി					3.000	0.300	0.000	0.000	0.000	0.120	0		0			4								

Local Body Name : Kodumon Grama Panchayat

Form :														Sub Form :														
Serial No	Book No	Page No	Form Ref ID	Road Name	Starting Point	Ending Point	Road Type (ONR/VR)	Road Description			Surface Type					Construction Year	Protection Wall Length	Drainage Channel Length	Cost of construction from 1995	Last Maintenance Details	Remarks	Ward No	Panchayat No	WaterShed ID	Ac.Date and Book Value	Addition Date And Cost	Deduction Date And Cost	Depreciation(%)
								Length (Km)	Width (M)	Carriage Way Width (m)	Cement Concrete	Tar	Metal	Gravel	Katcha Road													
1	2	3	4	5	6	7	8	9	10	11	12	13	14	15	16	17	18	19	20	21	22	23	24	25	26			
0	197		142110050000000197					3.000	0.030	0.000	0.000	0.000	0.770	0			0			4								
0	198		142110050000000198	മുപ്രമൺ -മെച്ചേരിയത്ത്				3.000	0.030	0.000	0.000	0.000	0.970	0			0			4								
0	199		142110050000000199	ആറ്റുവാശ്ശേരി-കൊച്ചുമുരപ്പി				3.000	0.000	0.000	0.000	0.000	0.800	0			0			4								

Supervisor's Signature

Local Body Name : Kodumon Grama Panchayat

Form :

Sub Form :

Serial No	Book No	Page No	Form Ref ID	Road Name	Starting Point	Ending Point	Road Type (ONR/VR)	Road Description			Surface Type					Construction Year	Protection Wall Length	Drainage Channel Length	Cost of construction from 1995	Last Maintenance Details	Remarks	Ward No	Panchayat No	WaterShed ID	Ac.Date and Book Value	Addition Date And Cost	Deduction Date And Cost	Depreciation(%)
								Length (Km)	Width (M)	Carriage Way Width (m)	Cement Concrete	Tar	Metal	Gravel	Katcha Road													
1	2	3	4	5	6	7	8	9	10	11	12	13	14	15	16	17	18	19	20	21	22	23	24	25	26			
0	200		142110050000000200	തട്ടാരപ്പിള്ളി-സിറോൺകുന്ന്				3.000	0.000	0.000	0.000	0.000	0.710	0		0			4									
0	201		142110050000000201					3.000	0.210	0.000	0.000	0.000	0.490	0		0			4									
0	202		142110050000000202	ഉടയാൻമുരുളി-ചാലപ്പാ-മറ്റപ്പള്ളിൽ-ചരുവിൽപ്പടിറോഡ്				3.000	0.120	0.000	0.000	0.000	0.280	0		0			8									

Local Body Name : Kodumon Grama Panchayat

Form :

Sub Form :

Serial No	Book No	FormRefID	Road Name	Starting Point	Ending Point	Road Type (ONR/VR)	Road Description			Surface Type					Construction Year	Protection Wall Length	Drainage Channel Length	Cost of construction from 1995	Last Maintenance Details	Remarks	Ward No	Panchayat No	WaterShed ID	Aq.Date and Book Value	Addition Date And Cnst	Deduction Date And Cnst	Depreciation(%)
							Length (Km)	Width (M)	Carriage Way Width (m)	Cement Concrete	Tar	Metal	Gravel	Katcha Road													
1	2	3	4	5	6	7	8	9	10	11	12	13	14	15	16	17	18	19	20	21	22	23	24	25	26		
0	203	14211005000000203	ചത്രശ്ശേരിപ്പള്ളം-കൈതക്കുഴി കോളനി റോഡ്			Village road			150.000	0.000	0.000	0.000	0.000	0.150	0			0			2						
3	204	14211005000000204	പുതുപ്പറമ്പി-ഹരിജൻ സൊസൈറ്റി നടവഴി	പുതുപ്പറമ്പിയിൽ	ഹരിജൻ സൊസൈറ്റി നടവഴി	Village road			1.500	0.000	0.000	0.000	0.000	0.066	0			0			17						
3	205	14211005000000205	മേച്ചിറ-ഉടയാൻമുരുപ്പി റോഡ്	മേച്ചിറ	ഉടയാൻ മുരുപ്പി	Village road			4.000	0.000	0.000	0.000	0.000	0.270	0			0			17						

Supervisor's Signature

Local Body Name : Kodumon Grama Panchayat

Form :														Sub Form :																	
Serial No	Book Page No	Form Ref ID	Road Name	Starting Point	Ending Point	Road Type (ONR/VR)	Road Description			Surface Type					Construction Year	Protection Wall Length	Drainage Channel Length	Cost of construction from 1995	Last Maintenance Details	Remarks	Ward No	Panchayat No	WaterShed ID	Aq.Date and Book Value	Addition Date And Cost	Deduction Date And Cost	Depreciation(%)				
							Length (Km)	Width (M)	Carriage Way Width (m)	Cement Concrete	Tar	Metal	Gravel	Katcha Road																	
1	2	3	4	5	6	7	8	9	10	11	12	13	14	15	16	17	18	19	20	21	22	23	24	25	26						
3	206	14211005000000206	ചരൂവിളപ്പടി-വെട്ടുകുഴി(തെങ്ങുംമുട്ടിൽ കോളനി റോഡ്)	ചരൂവിളപ്പടി	വെട്ടുകുഴി(തെങ്ങുംമുട്ടിൽ കോളനി)	Village road			4.000	0.000	0.000	0.000	0.000	0.125	0			0							17						
3	207	14211005000000207	കട്ടാര തെക്കേതിൽ-ചെറുകര റോഡ്	കട്ടാര തെക്കേതിൽ	ചെറുകര	Village road			4.000	0.000	0.000	0.000	0.000	0.550	0			0							17						
3	208	14211005000000208	പുല്ലൂപ്പാവിൽ-ചെറുകര(കണ്ടത്തിൽകാവ്) റോഡ്	പുല്ലൂപ്പാവിൽ	ചെറുകര(കണ്ടത്തിൽകാവ്)	Village road			4.000	0.130	0.000	0.000	0.000	0.350	0			0							17						

Supervisor's Signature

Local Body Name : Kodumon Grama Panchayat

Form :

Sub Form :

Serial No	Book No	Page No	FormRefID	Road Name	Starting Point	Ending Point	Road Type (ONR/VR)	Road Description			Surface Type					Construction Year	Protection Wall Length	Drainage Channel Length	Cost of construction from 1995	Last Maintenance Details	Remarks	Ward No	Panchayat No	WaterShed ID	Ac.Date and Book Value	Addition Date And Cost	Deduction Date And Cost	Depreciation(%)				
								Length (Km)	Width (M)	Carriage Way Width (m)	Cement Concrete	Tar	Metal	Gravel	Katcha Road																	
1	2	3	4	5	6	7	8	9	10	11	12	13	14	15	16	17	18	19	20	21	22	23	24	25	26							
3	209		142110050000000209	പുല്ലംപുഴവിതരണപാത	പുല്ലംപുഴവിതരണപാത	പള്ളിപ്പടി	Village road			5.000	0.000	0.000	0.000	0.000	0.310	0			0						17							
3	210		142110050000000210	പുല്ലംപുഴവിതരണപാത	പുല്ലംപുഴവിതരണപാത	നാക്കാലി	Village road			3.000	0.400	0.000	0.000	0.000	0.100	0			0							17						
3	211		142110050000000211	പുല്ലംപുഴവിതരണപാത	പുല്ലംപുഴവിതരണപാത	തെക്കേമണ്ണപ്പുഴ	Village road			3.000	0.000	0.000	0.000	0.000	0.170	0			0							17						

[Signature Box]

Local Body Name : Kodumon Grama Panchayat

Form :

Sub Form :

Serial No	Book No	Page No	Form Ref ID	Road Name	Starting Point	Ending Point	Road Type (ONR/VR)	Road Description			Surface Type					Construction Year	Protection Wall Length	Drainage Channel Length	Cost of construction from 1995	Last Maintenance Details	Remarks	Ward No	Panchayat No	WaterShed ID	Ac.Date and Book Value	Addition Date And Cost	Deduction Date And Cost	Depreciation(%)			
								Length (Km)	Width (M)	Carriage Way Width (m)	Cement Concrete	Tar	Metal	Gravel	Katcha Road																
1	2	3	4	5	6	7	8	9	10	11	12	13	14	15	16	17	18	19	20	21	22	23	24	25	26						
3	212		142110050000000212	വൈകുണ്ടപുരം-വള്ളുവയൽ റോഡ്	വൈകുണ്ടപുരം	വള്ളുവയൽ	Village road			5.000	0.000	1.150	0.000	0.000	0.000	0			0						17						
3	213		142110050000000213	വള്ളുവയൽ-പറകുന്നിൽ വൈകുണ്ടപുരം റോഡ്	വള്ളുവയൽ	പറകുന്നിൽ വൈകുണ്ടപുരം	Village road			5.000	0.180	0.620	0.000	0.000	0.000	0			0						17						
3	214		142110050000000214	പറകുന്നിൽ-ഏലാ റോഡ്	പറകുന്നിൽ	ഏലാ	Village road			2.500	0.120	0.000	0.000	0.000	0.000	0			0						17						

Local Body Name : Kodumon Grama Panchayat

Form :													Sub Form :															
Serial No	Book No	Page No	Form Ref ID	Road Name	Starting Point	Ending Point	Road Type (ONR/VR)	Road Description			Surface Type					Construction Year	Protection Wall Length	Drainage Channel Length	Cost of construction from 1995	Last Maintenance Details	Remarks	Ward No	Panchayat No	WaterShed ID	Ac.Date and Book Value	Addition Date And Cost	Deduction Date And Cost	Depreciation(%)
								Length (Km)	Width (M)	Carriage Way Width (m)	Cement Concrete	Tar	Metal	Gravel	Katcha Road													
1	2	3	4	5	6	7	8	9	10	11	12	13	14	15	16	17	18	19	20	21	22	23	24	25	26			
3	215	14211005000000215	ചാല-കുരിശ് പാലം നടവഴി	ചാല	കുരിശ് പാലം നടവഴി	Village road			1.000	0.000	0.000	0.000	0.000	0.033	0			0			17							
3	216	14211005000000216	പറകുനിൽ-കനാൽ-കണിയാകുനിൽ റോഡ്	പറകുനിൽ-കനാൽ	കണിയാകുനിൽ	Village road			4.000	0.000	0.000	0.000	0.000	0.140	0			0			17							
3	217	14211005000000217	തുണ്ടിപ്പടി-പറകുനിൽ (കനാൽ) റോഡ്	തുണ്ടിപ്പടി	പറകുനിൽ (കനാൽ)	Village road			4.000	0.000	0.000	0.000	0.000	0.175	0			0			17							

Supervisor's Signature

Local Body Name : Kodumon Grama Panchayat

Form :														Sub Form :																		
Serial No	Book No	Page No	Form Ref ID	Road Name	Starting Point	Ending Point	Road Type (ONR/VR)	Road Description			Surface Type					Construction Year	Protection Wall Length	Drainage Channel Length	Cost of construction from 1995	Last Maintenance Details	Remarks	Ward No	Panchayat No	WaterShed ID	Ac.Date and Book Value	Addition Date And Cost	Deduction Date And Cost	Depreciation(%)				
								Length (Km)	Width (M)	Carriage Way Width (m)	Cement Concrete	Tar	Metal	Gravel	Katcha Road																	
1	2	3	4	5	6	7	8	9	10	11	12	13	14	15	16	17	18	19	20	21	22	23	24	25	26							
3	218		14211005000000218	പറകുന്നിൽ-ഏലാ റോഡ്	പറകുന്നിൽ	ഏലാ	Village road			3.000	0.000	0.000	0.000	0.000	0.120	0			0						17							
3	219		14211005000000219	മൂലയിൽ-ചരുവിളയിൽ റോഡ്	മൂലയിൽ	ചരുവിളയിൽ	Village road			3.000	0.000	0.000	0.000	0.000	0.060	0			0							17						
3	220		14211005000000220	തടത്തിൽപ്പടി-ജലനിധി റോഡ്	തടത്തിൽപ്പടി	-ജലനിധി	Village road			3.500	0.000	0.000	0.000	0.000	0.150	0			0							17						

Supervisor's Signature

Local Body Name : Kodumon Grama Panchayat

Form :

Sub Form :

Serial No	Book No	Page No	FormRefID	Road Name	Starting Point	Ending Point	Road Type (ONR/VR)	Road Description			Surface Type					Construction Year	Protection Wall Length	Drainage Channel Length	Cost of construction from 1995	Last Maintenance Details	Remarks	Ward No	Panchayat No	WaterShed ID	Ac.Date and Book Value	Addition Date And Cost	Deduction Date And Cost	Depreciation(%)
								Length (Km)	Width (M)	Carriage Way Width (m)	Cement Concrete	Tar	Metal	Gravel	Katcha Road													
1	2	3	4	5	6	7	8	9	10	11	12	13	14	15	16	17	18	19	20	21	22	23	24	25	26			
3	221		14211005000000221	കടയ്ക്കവിള-ജലനിയറോഡ്	കടയ്ക്കവിള	ജലനിയറ			2.000	0.000	0.000	0.000	0.000	0.150	0			0			17							
3	222		14211005000000222	ചെറുകര-വയ്ക്കൽ റോഡ്	ചെറുകര	വയ്ക്കൽ	Village road			3.000	0.000	0.000	0.000	0.000	0.070	0			0			17						
3	223		14211005000000223	ചാല-വേങ്ങശ്ശേരിൽ റോഡ്	ചാല	വേങ്ങശ്ശേരിൽ			4.000	0.000	0.000	0.000	0.000	0.110	0			0			17							

Local Body Name : Kodumon Grama Panchayat

Form :

Sub Form :

Serial No	Book No Page No	Form RefID	Road Name	Starting Point	Ending Point	Road Type (ONR/VR)	Road Description			Surface Type						Construction Year	Protection Wall Length	Drainage Channel Length	Cost of construction from 1995	Last Maintenance Details	Remarks	Ward No	Panchayat No	WaterShed ID	Aq.Date and Book Value	Addition Date And C.nst	Deduction Date And C.nst	Depreciation(%)											
							Length (Km)	Width (M)	Carriage Way Width (m)	Cement Concrete	Tar	Metal	Gravel	Katcha Road																									
1	2	3	4	5	6	7	8	9	10	11	12	13	14	15	16	17	18	19	20	21	22	23	24	25	26														
3	224	14211005000000224	ഇടയിലേമലയിൽ പടിഞ്ഞാറ്റേ തിരു-ഇടയിലേവിട്ടുപടി റോഡ്	ഇടയിലേമലയിൽ പടിഞ്ഞാറ്റേ തിരു	ഇടയിലേവിട്ടുപടി	Village road			3.000	0.300	0.000	0.000	0.000		0.050	0			0									1											
3	225	14211005000000225	കൊന്നയിൽപ്പടി-മോളേത്ത്പ്പടി റോഡ്	കൊന്നയിൽപ്പടി	മോളേത്ത്പ്പടി	Village road			3.000	0.000	0.000	0.000	0.000		0.250	0			0										1										
3	226	14211005000000226	കൊച്ചുതുണ്ടിൽ-ചാരുങ്കൽ റോഡ്	കൊച്ചുതുണ്ടിൽ	ചാരുങ്കൽ	Village road			3.000	0.000	0.000	0.000	0.000		0.250	0			0										1										

Local Body Name : Kodumon Grama Panchayat

Form :

Sub Form :


Serial No	Boo r Pag Rec No	FormRefID	Road Name	Starting Point	Ending Point	Road Type (ONR/VR)	Road Description			Surface Type					Construction Year	Protection Wall Length	Drainage Channel Length	Cost of construction from 1995	Last Maintenance Details	Remarks	Ward No	Panchayat No	WaterShed ID	Aq.Date and Book Value	Addition Date And C.nst	Deduction Date And C.nst	Depreciation(%)
							Length (Km)	Width (M)	Carriage Way Width (m)	Cement Concrete	Tar	Metal	Gravel	Katcha Road													
	1		2	3	4	5	6	7	8	9	10	11	12	13	14	15	16	17	18	19	20	21	22	23	24	25	26
3	227	14211005000000227	കുഴിഞ്ഞു ത്തപടി-മോ ളേത്തപടി	കുഴി ഞ്ഞു ത്തപടി	മോളേ ത്തപടി	Village road			3.000	0.000	0.000	0.000	0.000	0.075	0			0			1						
3	228	14211005000000228	എണ്ണശ്ശേരിപ്പു ടി-കല്ലിട്ടേൽ പ്പടി റോഡ്	എണ്ണ ശ്ശേരിപ്പു ടി	കല്ലിട്ടേ ൽപ്പടി	Village road			1.500	0.000	0.000	0.000	0.000	0.100	0			0			1						
3	229	14211005000000229	കാരാമ്പു ണ്ട്-പള്ളിയ മ്പിൽ റോഡ്	കാരാമ്പ ുണ്ട്	പള്ളിയ മ്പിൽ	Village road			3.000	0.250	0.250	0.000	0.000	0.060	0			0			1						

Local Body Name : Kodumon Grama Panchayat

Form :

Sub Form :

Serial No	Book No	Form Ref ID	Road Name	Starting Point	Ending Point	Road Type (ONR/VR)	Road Description			Surface Type					Construction Year	Protection Wall Length	Drainage Channel Length	Cost of construction from 1995	Last Maintenance Details	Remarks	Ward No	Panchayat No	WaterShed ID	Ac.Date and Book Value	Addition Date And Cost	Deduction Date And Cost	Depreciation(%)
							Length (Km)	Width (M)	Carriage Way Width (m)	Cement Concrete	Tar	Metal	Gravel	Katcha Road													
1	2	3	4	5	6	7	8	9	10	11	12	13	14	15	16	17	18	19	20	21	22	23	24	25	26		
3	230	14211005000000230	പോസ്റ്റാഫീസ്-മാമുട്ടിയിൽ ഏലാറോഡ്	പോസ്റ്റാഫീസ്	മാമുട്ടിയിൽ ഏലാ	Village road			3.000	0.000	0.000	0.000	0.000	0.060	0			0									
3	231	14211005000000231	പോസ്റ്റാഫീസ്-വിളവിക്കാശ്ശേരിയിൽ റോഡ്	പോസ്റ്റാഫീസ്	വിളവിക്കാശ്ശേരിയിൽ	Village road			3.000	0.000	0.000	0.000	0.000	0.080	0			0									
3	232	14211005000000232	ചെറയത്ത് പടി-പുതിയത്ത് റോഡ്	ചെറയത്ത് പടി	പുതിയത്ത് പടി	Village road			3.000	0.000	0.000	0.000	0.000	0.100	0			0									



Local Body Name : Kodumon Grama Panchayat

Form :

Sub Form :

Serial No	Book No	Page No	Form Ref ID	Road Name	Starting Point	Ending Point	Road Type (ONR/VR)	Road Description			Surface Type					Construction Year	Protection Wall Length	Drainage Channel Length	Cost of construction from 1995	Last Maintenance Details	Remarks	Ward No	Panchayat No	WaterShed ID	Ac.Date and Book Value	Addition Date And Cost	Deduction Date And Cost	Depreciation(%)			
								Length (Km)	Width (M)	Carriage Way Width (m)	Cement Concrete	Tar	Metal	Gravel	Katcha Road																
1	2	3	4	5	6	7	8	9	10	11	12	13	14	15	16	17	18	19	20	21	22	23	24	25	26						
3	233		14211005000000233	മംഗളം കുരിശടി-കുഴിവിളപ്പടി റോഡ്	മംഗളം കുരിശടി	കുഴിവിളപ്പടി	Village road			3.000		0.065	0.000	0.000	0.000	0.040	0			0						1					
3	234		14211005000000234	മംഗളം കുരിശടി-ചിറയില്പടി റോഡ്	മംഗളം കുരിശടി	ചിറയില്പടി	Village road			3.400		0.000	0.400	0.000	0.000	0.000	0			0							1				
3	235		14211005000000235	കച്ചേരിയത്ത് പടി-നെടുമുടി റോഡ്	കച്ചേരിയത്ത് പടി	നെടുമുടി	Village road			3.000		0.000	0.100	0.000	0.000	0.100	0			0							1				

[Signature Box]

Local Body Name : Kodumon Grama Panchayat

Form :														Sub Form :													
Serial No	Book Page No	Form Ref ID	Road Name	Starting Point	Ending Point	Road Type (ONR/VR)	Road Description			Surface Type					Construction Year	Protection Wall Length	Drainage Channel Length	Cost of construction from 1995	Last Maintenance Details	Remarks	Ward No	Panchayat No	WaterShed ID	Ac.Date and Book Value	Addition Date And Cost	Deduction Date And Cost	Depreciation(%)
							Length (Km)	Width (M)	Carriage Way Width (m)	Cement Concrete	Tar	Metal	Gravel	Katcha Road													
1	2	3	4	5	6	7	8	9	10	11	12	13	14	15	16	17	18	19	20	21	22	23	24	25	26		
3	236	14211005000000236	മാവേലിപ്പടി-ചുഴിമണ്ണിൽ റോഡ്	മാവേലിപ്പടി	ചെഴിമണ്ണിൽ	Village road			3.000	0.070	0.200	0.000	0.000	0.350	0			0		1							
3	237	14211005000000237	കോട്ടപ്പള്ളി-തേരവിള പടിഞ്ഞാറ്റേതിൽ റോഡ്	കോട്ടപ്പള്ളി	തേരവിള പടിഞ്ഞാറ്റേതിൽ	Village road			3.000	0.000	0.000	0.000	0.000	0.150	0			0		1							
3	238	14211005000000238	കോട്ടപ്പടി-വടക്കേക്കര റോഡ്	കോട്ടപ്പടി	വടക്കേക്കര	Village road			3.000	0.150	0.000	0.000	0.000	0.000	0			0		1							

Supervisor's Signature

Local Body Name : Kodumon Grama Panchayat

Form :														Sub Form :													
Serial No	Book Page No	Form Ref ID	Road Name	Starting Point	Ending Point	Road Type (ONR/VR)	Road Description			Surface Type					Construction Year	Protection Wall Length	Drainage Channel Length	Cost of construction from 1995	Last Maintenance Details	Remarks	Ward No	Panchayat No	WaterShed ID	Ac.Date and Book Value	Addition Date And Cost	Deduction Date And Cost	Depreciation(%)
							Length (Km)	Width (M)	Carriage Way Width (m)	Cement Concrete	Tar	Metal	Gravel	Katcha Road													
1	2	3	4	5	6	7	8	9	10	11	12	13	14	15	16	17	18	19	20	21	22	23	24	25	26		
3	239	14211005000000239	പ്ലാമുട്ടിൽപ്പടി-വടക്കേക്കര റോഡ്	പ്ലാമുട്ടിൽപ്പടി	വടക്കേക്കര			3.000	0.000	0.000	0.000	0.000	0.200	0		0			1								
3	240	14211005000000240	വടക്കേമാവേലിപടി-ചുഴിമണ്ണിൽ റോഡ്	വടക്കേമാവേലിപടി	ചുഴിമണ്ണിൽ	Village road			3.000	0.000	0.000	0.000	0.000	0.100	0		0		1								
3	241	14211005000000241	പുത്തൻകാവിലിൽപ്പടി-കെ.വി.വി.എസ് ശ്മശാന റോഡ്	പുത്തൻകാവിലിൽപ്പടി	കെ.വി.വി.എസ് ശ്മശാനം	Village road			3.000	0.000	0.000	0.000	0.000	0.100	0		0		1								

Supervisor's Signature

Local Body Name : Kodumon Grama Panchayat

Form :														Sub Form :																					
Serial No	Book No	Page No	Form Ref ID	Road Name	Starting Point	Ending Point	Road Type (ONR/VR)	Road Description			Surface Type					Construction Year	Protection Wall Length	Drainage Channel Length	Cost of construction from 1995	Last Maintenance Details	Remarks	Ward No	Panchayat No	WaterShed ID	Ac.Date and Book Value	Addition Date And Cost	Deduction Date And Cost	Depreciation(%)							
								Length (Km)	Width (M)	Carriage Way Width (m)	Cement Concrete	Tar	Metal	Gravel	Katcha Road																				
1	2	3	4	5	6	7	8	9	10	11	12	13	14	15	16	17	18	19	20	21	22	23	24	25	26										
3	242		142110050000000242	പുത്തൻകാറൽ പടി-വലിയതോട റോഡ്	പുത്തൻകാവിൽ പട	വലിയതോട്	Village road			3.000	0.000	0.000	0.000	0.000	0.200	0			0						1										
3	243		142110050000000243	തിരുപ്പതിപ്പട-വിളക്കുമരത്തിനാൽ റോഡ്	തിരുപ്പതിപ്പട	വിളക്കുമരത്തിനാൽ	Village road			3.000	0.000	0.000	0.000	0.000	0.100	0			0							1									
3	244		142110050000000244	കെ.വി.വി.എസ് മന്ദിരം-കരിമ്പിനാൽക്കുഴി റോഡ്	കെ.വി.വി.എസ് മന്ദിരം	കരിമ്പിനാൽക്കുഴി	Village road			3.000	0.000	0.000	0.000	0.000	0.080	0			0							1									

Local Body Name : Kodumon Grama Panchayat

Form :														Sub Form :														
Serial No	Book No	Page No	Form Ref ID	Road Name	Starting Point	Ending Point	Road Type (ONR/VR)	Road Description			Surface Type					Construction Year	Protection Wall Length	Drainage Channel Length	Cost of construction from 1995	Last Maintenance Details	Remarks	Ward No	Panchayat No	WaterShed ID	Ac.Date and Book Value	Addition Date And Cost	Deduction Date And Cost	Depreciation(%)
								Length (Km)	Width (M)	Carriage Way Width (m)	Cement Concrete	Tar	Metal	Gravel	Katcha Road													
1	2	3	4	5	6	7	8	9	10	11	12	13	14	15	16	17	18	19	20	21	22	23	24	25	26			
3	245	14211005000000245	ഫാക്ടറിപടി -കരുവേലി ഏലാ റോഡ്	ഫാക്ടറിപടി	കരുവേലി ഏലാ	Village road			3.000	0.000	0.000	0.000	0.000	0.010	0			0			1							
3	246	14211005000000246	കുഴിഞ്ഞയ്യത്ത-വടശ്ശേരിയ്യത്ത റോഡ്	കുഴിഞ്ഞയ്യത്ത	വടശ്ശേരിയ്യത്ത	Village road			3.000	0.000	0.000	0.000	0.000	0.200	0			0			1							
3	247	14211005000000247	കൊച്ചുതുണ്ടിൽ പടി -ചാരുങ്കൽ റോഡ്	കൊച്ചുതുണ്ടിൽ പടി	ചാരുങ്കൽ	Village road			3.000	0.000	0.000	0.000	0.000	0.100	0			0			1							

Supervisor's Signature

Local Body Name : Kodumon Grama Panchayat

Form :														Sub Form :														
Serial No	Book No	Page No	FormRefID	Road Name	Starting Point	Ending Point	Road Type (ONR/VR)	Road Description			Surface Type					Construction Year	Protection Wall Length	Drainage Channel Length	Cost of construction from 1995	Last Maintenance Details	Remarks	Ward No	Panchayat No	WaterShed ID	Ac.Date and Book Value	Addition Date And Cost	Deduction Date And Cost	Depreciation(%)
								Length (Km)	Width (M)	Carriage Way Width (m)	Cement Concrete	Tar	Metal	Gravel	Katcha Road													
1	2	3	4	5	6	7	8	9	10	11	12	13	14	15	16	17	18	19	20	21	22	23	24	25	26			
3	248	14211005000000248	മടുക്കമുട്ടിൽ പടി-കുഴിക്കാലായിൽ പടി റോഡ്	മടുക്കമുട്ടിൽ പടി	കുഴിക്കാലായിൽ പടി	Village road			3.000	0.000	0.000	0.000	0.000	0.200	0			0			1							
3	249	14211005000000249	കോമാട്ടുപടി-മാരാത്തുപടി റോഡ്	കോമാട്ടുപടി	മാരാത്തുപടി	Village road			3.000	0.300	0.000	0.000	0.000	0.000	0			0			2							
3	250	14211005000000250	കോമാട്ടുപടി-കുറ്റിശ്ശേരിപടി റോഡ്	കോമാട്ടുപടി	കുറ്റിശ്ശേരിപടി	Village road			3.000	0.000	0.000	0.000	0.000	0.300	0			0			2							

Local Body Name : Kodumon Grama Panchayat

Form :

Sub Form :

Serial No	Book No	Form Ref ID	Road Name	Starting Point	Ending Point	Road Type (ONR/VR)	Road Description			Surface Type					Construction Year	Protection Wall Length	Drainage Channel Length	Cost of construction from 1995	Last Maintenance Details	Remarks	Ward No	Panchayat No	WaterShed ID	Ac.Date and Book Value	Addition Date And Cost	Deduction Date And Cost	Depreciation(%)
							Length (Km)	Width (M)	Carriage Way Width (m)	Cement Concrete	Tar	Metal	Gravel	Katcha Road													
1	2	3	4	5	6	7	8	9	10	11	12	13	14	15	16	17	18	19	20	21	22	23	24	25	26		
3	251	14211005000000251	കോശിയത്ത് പടി-പനംപറമ്പിൽ റോഡ്	കോശിയത്ത്	പനംപറമ്പിൽ	Village road		1.500	0.000	0.000	0.000	0.000	0.100	0		0			2								
3	252	14211005000000252	എണ്ണശ്ശേരിപടി-പുതൻകുഴി റോഡ്	എണ്ണശ്ശേരിപടി	പുതൻകുഴി	Village road		3.000	0.100	0.000	0.000	0.000	0.030	0		0			2								
3	253	14211005000000253	എണ്ണശ്ശേരിപടി-മാത്തിൽപടി റോഡ്	എണ്ണശ്ശേരിപടി	മാത്തിൽപടി	Village road		3.000	0.140	0.000	0.000	0.000	0.130	0		0			2								

Local Body Name : Kodumon Grama Panchayat

Form :														Sub Form :														
Serial No	Book No	Page No	Form Ref ID	Road Name	Starting Point	Ending Point	Road Type (ONR/VR)	Road Description			Surface Type					Construction Year	Protection Wall Length	Drainage Channel Length	Cost of construction from 1995	Last Maintenance Details	Remarks	Ward No	Panchayat No	WaterShed ID	Ac.Date and Book Value	Addition Date And Cost	Deduction Date And Cost	Depreciation(%)
								Length (Km)	Width (M)	Carriage Way Width (m)	Cement Concrete	Tar	Metal	Gravel	Katcha Road													
1	2	3	4	5	6	7	8	9	10	11	12	13	14	15	16	17	18	19	20	21	22	23	24	25	26			
3	254	14211005000000254	മാത്തിൽപ്പടി-ആത്രാപ്പള്ളി പടി റോഡ്	മാത്തിൽപ്പടി	ആത്രാപ്പള്ളി പടി	Village road			3.000	0.000	0.000	0.000	0.000	0.230	0			0			2							
3	255	14211005000000255	പരിവപ്പടി-പോറ്റിമാത്തിൽ റോഡ്	പരിവപ്പടി	പോറ്റിമാത്തിൽ	Village road			3.000	0.000	0.000	0.000	0.000	0.100	0			0			2							
3	256	14211005000000256	തുമ്പിപ്പടി-പെരുമ്പള്ളി പടി റോഡ്	തുമ്പിപ്പടി	പെരുമ്പള്ളി പടി	Village road			3.000	0.000	0.000	0.000	0.000	0.100	0			0			2							

Local Body Name : Kodumon Grama Panchayat

Form :

Sub Form :

Serial No	Book No	Form Ref ID	Road Name	Starting Point	Ending Point	Road Type (ONR/VR)	Road Description			Surface Type					Construction Year	Protection Wall Length	Drainage Channel Length	Cost of construction from 1995	Last Maintenance Details	Remarks	Ward No	Panchayat No	WaterShed ID	Ac.Date and Book Value	Addition Date And Cost	Deduction Date And Cost	Depreciation(%)
							Length (Km)	Width (M)	Carriage Way Width (m)	Cement Concrete	Tar	Metal	Gravel	Katcha Road													
1	2	3	4	5	6	7	8	9	10	11	12	13	14	15	16	17	18	19	20	21	22	23	24	25	26		
3	257	14211005000000257	തുണ്ടിപ്പടി - ഏലാപ്പടി റോഡ്	തുണ്ടിപ്പടി	ഏലാപ്പടി	Village road			3.000	0.060	0.000	0.000	0.000	0.050	0			0			2						
3	258	14211005000000258	മാർത്തോമ്മാപ്പള്ളി-ഇലവനാൽ ഏലാ റോഡ്	മാർത്തോമ്മാപ്പള്ളി	ഇലവനാൽ ഏലാ	Village road			3.000	0.000	0.000	0.000	0.000	0.300	0			0			2						
3	259	14211005000000259	ഉടയാൻ മുരുപ്പി-കോട്ട കുഴിപ്പള്ളി റോഡ്	ഉടയാൻ മുരുപ്പി	കോട്ട കുഴിപ്പള്ളി	Village road			3.000	0.200	0.000	0.000	0.000	0.250	0			0			2						

Supervisor's Signature

Local Body Name : Kodumon Grama Panchayat

Form :														Sub Form :																						
Serial No	Book No	Page No	Form Ref ID	Road Name	Starting Point	Ending Point	Road Type (ONR/VR)	Road Description			Surface Type					Construction Year	Protection Wall Length	Drainage Channel Length	Cost of construction from 1995	Last Maintenance Details	Remarks	Ward No	Panchayat No	WaterShed ID	Aq.Date and Book Value	Addition Date And Cost	Deduction Date And Cost	Depreciation(%)								
								Length (Km)	Width (M)	Carriage Way Width (m)	Cement Concrete	Tar	Metal	Gravel	Katcha Road																					
1	2	3	4	5	6	7	8	9	10	11	12	13	14	15	16	17	18	19	20	21	22	23	24	25	26											
3	260		14211005000000260	കോട്ടക്കുഴി-ചരുവിളപ്പടി റോഡ്	കോട്ടക്കുഴി	ചരുവിളപ്പടി	Village road			3.000	0.000	0.000	0.000	0.000	0.200	0			0							2										
3	261		14211005000000261	ഉടയാൻ മുരുപ്പടി റോഡ്	ഉടയാൻ മുരുപ്പടി		Village road			3.000	0.000	0.000	0.000	0.000	0.300	0			0								2									
3	262		14211005000000262	പാലനിൽക്കുഴി-കോട്ടക്കുഴി റോഡ്	പാലനിൽക്കുഴി	കോട്ടക്കുഴി	Village road			3.000	0.160	0.000	0.000	0.000	0.150	0			0								2									

Local Body Name : Kodumon Grama Panchayat

Form :

Sub Form :

Serial No	Boo r Pag Rec No	FormRefID	Road Name	Starting Point	Ending Point	Road Type (ONR/VR)	Road Description			Surface Type					Construction Year	Protection Wall Length	Drainage Channel Length	Cost of construction from 1995	Last Maintenance Details	Remarks	Ward No	Panchayat No	WaterShed ID	Aq.Date and Book Value	Addition Date And Cost	Deduction Date And Cost	Depreciation(%)
							Length (Km)	Width (M)	Carriage Way Width (m)	Cement Concrete	Tar	Metal	Gravel	Katcha Road													
	1		2	3	4	5	6	7	8	9	10	11	12	13	14	15	16	17	18	19	20	21	22	23	24	25	26
3	263	14211005000000263	കന്നിമേൽപ്പടി-കോന്നമത്തുപടി റോഡ്	കന്നിമേൽപ്പടി	കോന്നമത്തുപടി	Village road			3.000	0.000	0.000	0.000	0.000	0.400	0			0			2						
3	264	14211005000000264	കോശിയത്തുപടി-മുണ്ടനാമൺ ഏലാ റോഡ്	കോശിയത്തുപടി	മുണ്ടനാമൺ ഏലാ	Village road			3.000	0.350	0.000	0.000	0.000	0.250	0			0			2						
3	265	14211005000000265	ചരൂർപ്പടി-മുണ്ടനാമൺ ഏലാ റോഡ്	ചരൂർപ്പടി	മുണ്ടനാമൺ ഏലാ	Village road			2.500	0.000	0.000	0.000	0.000	0.070	0			0			2						

Local Body Name : Kodumon Grama Panchayat

Form :

Sub Form :

Serial No	Book No	Page No	Form RefID	Road Name	Starting Point	Ending Point	Road Type (ONR/VR)	Road Description			Surface Type					Construction Year	Protection Wall Length	Drainage Channel Length	Cost of construction from 1995	Last Maintenance Details	Remarks	Ward No	Panchayat No	WaterShed ID	Ac.Date and Book Value	Addition Date And Cost	Deduction Date And Cost	Depreciation(%)
								Length (Km)	Width (M)	Carriage Way Width (m)	Cement Concrete	Tar	Metal	Gravel	Katcha Road													
1	2	3	4	5	6	7	8	9	10	11	12	13	14	15	16	17	18	19	20	21	22	23	24	25	26			
3	266		14211005000000266	പാവുത്തുപടി-മുണ്ടനാമണ്ണ ഏലാരോഡ്	പാവുത്തുപടി	മുണ്ടനാമണ്ണ ഏലാരോഡ്	Village road			3.000	0.000	0.000	0.000	0.000	0.000	0.200	0				2							
3	267		14211005000000267	കൈതക്കുഴി കോളനി റോഡ്	കൈതക്കുഴി കോളനി		Village road			3.000	0.350	0.000	0.000	0.000	0.000	0.300	0				2							
3	268		14211005000000268	അന്തിച്ചന്ത-കൈതക്കുഴി റോഡ്	അന്തിച്ചന്ത	കൈതക്കുഴി	Village road			3.000	0.000	0.000	0.000	0.000	0.000	0.200	0				2							

Local Body Name : Kodumon Grama Panchayat

Form :														Sub Form :													
Serial No	Boo r Pag Rec No	FormRefID	Road Name	Starting Point	Ending Point	Road Type (ONR/VR)	Road Description			Surface Type					Construction Year	Protection Wall Length	Drainage Channel Length	Cost of construction from 1995	Last Maintenance Details	Remarks	Ward No	Panchayat No	WaterShed ID	Aq.Date and Book Value	Addition Date And C.nst	Deduction Date And C.nst	Depreciation(%)
							Length (Km)	Width (M)	Carriage Way Width (m)	Cement Concrete	Tar	Metal	Gravel	Katcha Road													
	1		2	3	4	5	6	7	8	9	10	11	12	13	14	15	16	17	18	19	20	21	22	23	24	25	26
3	269	14211005000000269	അന്തിച്ചന്ത-മാതിരംപള്ളി പടി റോഡ്	അന്തിച്ചന്ത	മാതിരംപള്ളി പടി	Village road			3.000	0.000	0.000	0.000	0.000	0.150	0			0			2						
3	270	14211005000000270	അന്തിച്ചന്ത-കുന്നത്തുപടി റോഡ്	അന്തിച്ചന്ത	കുന്നത്തുപടി	Village road			3.000	0.000	0.000	0.000	0.000	0.150	0			0			2						
3	271	14211005000000271	അന്തിച്ചന്ത-തോപ്പിൻ പടി-വാഴപ്പള്ളി റോഡ്	അന്തിച്ചന്ത-തോപ്പിൻ പടി	വാഴപ്പള്ളി	Village road			3.000	0.030	0.000	0.000	0.000	0.300	0			0			2						


Supervisor's Signature

Local Body Name : Kodumon Grama Panchayat

Form :

Sub Form :

Serial No	Book No	Page No	Form Ref ID	Road Name	Starting Point	Ending Point	Road Type (ONR/VR)	Road Description			Surface Type					Construction Year	Protection Wall Length	Drainage Channel Length	Cost of construction from 1995	Last Maintenance Details	Remarks	Ward No	Panchayat No	WaterShed ID	Aq.Date and Book Value	Addition Date And C.net	Deduction Date And C.net	Depreciation(%)		
								Length (Km)	Width (M)	Carriage Way Width (m)	Cement Concrete	Tar	Metal	Gravel	Katcha Road															
	1	2	3	4	5	6	7	8	9	10	11	12	13	14	15	16	17	18	19	20	21	22	23	24	25	26				
3		272	14211005000000272	തോപ്പിൽപ്പടി - മണ്ണുശ്ശേരി ഏലാ റോഡ്	തോപ്പിൽപ്പടി	മണ്ണുശ്ശേരി ഏലാ	Village road			3.000	0.000	0.000	0.000	0.000	0.100		0													
3		273	14211005000000273	ചന്ദനപ്പള്ളി റോഡ്-മുഴിക്കൽ ഏലാ റോഡ്	ചന്ദനപ്പള്ളി	മുഴിക്കൽ ഏലാ	Village road			3.000	0.100	0.000	0.000	0.000	0.350		0													
3		274	14211005000000274	ചന്ദനപ്പള്ളി കൽക്കുരിശ്ശു - മുഴിക്കൽ റോഡ്	ചന്ദനപ്പള്ളി കൽക്കുരിശ്ശു	മുഴിക്കൽ	Village road			3.000	0.000	0.700	0.000	0.000	0.000		0													



Local Body Name : Kodumon Grama Panchayat

Form :														Sub Form :														
Serial No	Book No	Page No	Form Ref ID	Road Name	Starting Point	Ending Point	Road Type (ONR/VR)	Road Description			Surface Type					Construction Year	Protection Wall Length	Drainage Channel Length	Cost of construction from 1995	Last Maintenance Details	Remarks	Ward No	Panchayat No	WaterShed ID	Ac.Date and Book Value	Addition Date And Cost	Deduction Date And Cost	Depreciation(%)
								Length (Km)	Width (M)	Carriage Way Width (m)	Cement Concrete	Tar	Metal	Gravel	Katcha Road													
1	2	3	4	5	6	7	8	9	10	11	12	13	14	15	16	17	18	19	20	21	22	23	24	25	26			
3	275	14211005000000275	ചന്ദനപ്പള്ളി മുഴിക്കൽ-അമ്പാട്ടുപടി റോഡ്	ചന്ദനപ്പള്ളി മുഴിക്കൽ	അമ്പാട്ടുപടി	Village road		3.000	0.000	0.000	0.000	0.000	0.300	0		0				2								
3	276	14211005000000276	ചന്ദനപ്പള്ളി പാക്കണ്ടത്തു വിളയിൽ-മുരുപ്പേൽ പാറയ്ക്കൽ റോഡ്	ചന്ദനപ്പള്ളി പാക്കണ്ടത്തു വിളയിൽ	മുരുപ്പേൽ പാറയ്ക്കൽ	Village road		3.000	0.000	0.000	0.000	0.000	0.400	0		0				2								
3	277	14211005000000277	ചന്ദനപ്പള്ളി കൊന്നേൽപടി-ഇടത്തിട്ട റോഡ്	ചന്ദനപ്പള്ളി കൊന്നേൽപടി	ഇടത്തിട്ട	Village road		3.000	0.250	0.000	0.000	0.000	0.060	0		0				2								

Supervisor's Signature

Local Body Name : Kodumon Grama Panchayat

Form :

Sub Form :

Serial No	Book No	Page No	Form Ref ID	Road Name	Starting Point	Ending Point	Road Type (ONR/VR)	Road Description			Surface Type					Construction Year	Protection Wall Length	Drainage Channel Length	Cost of construction from 1995	Last Maintenance Details	Remarks	Ward No	Panchayat No	WaterShed ID	Ac.Date and Book Value	Addition Date And Cost	Deduction Date And Cost	Depreciation(%)		
								Length (Km)	Width (M)	Carriage Way Width (m)	Cement Concrete	Tar	Metal	Gravel	Katcha Road															
1	2	3	4	5	6	7	8	9	10	11	12	13	14	15	16	17	18	19	20	21	22	23	24	25	26					
3	278		142110050000000278	മുഴിക്കൽ -കോട്ടപ്പുറത്തുപടി റോഡ്	മുഴിക്കൽ	കോട്ടപ്പുറത്തുപടി	Village road			3.000	0.000	0.000	0.000	0.000	0.070	0			0											
3	279		142110050000000279	കോട്ടപ്പുറത്തുപടി-ഇടത്തൂർ റോഡ്	കോട്ടപ്പുറത്തുപടി	ഇടത്തൂർ റോഡ്	Village road			3.000	0.000	0.000	0.000	0.000	0.050	0			0											
3	280		142110050000000280	മുഴിക്കൽ-ലക്ഷംവീട് റോഡ്	മുഴിക്കൽ	ലക്ഷംവീട്	Village road			3.000	0.250	0.000	0.000	0.000	0.000	0.000	0			0										

Local Body Name : Kodumon Grama Panchayat

Form :														Sub Form :														
Serial No	Book Page No	FormRefID	Road Name	Starting Point	Ending Point	Road Type (ONR/VR)	Road Description			Surface Type					Construction Year	Protection Wall Length	Drainage Channel Length	Cost of construction from 1995	Last Maintenance Details	Remarks	Ward No	Panchayat No	WaterShed ID	Ac.Date and Book Value	Addition Date And Cost	Deduction Date And Cost	Depreciation(%)	
							Length (Km)	Width (M)	Carriage Way Width (m)	Cement Concrete	Tar	Metal	Gravel	Katcha Road														
1	2	3	4	5	6	7	8	9	10	11	12	13	14	15	16	17	18	19	20	21	22	23	24	25	26			
3	281	14211005000000281	മുഴിക്കൽ-ഐ എരുർക്കര അമ്പലം റോഡ്	മുഴിക്കൽ	ഐ എരുർക്കര അമ്പലം	Village road			3.000	0.000	0.000	0.000	0.000	0.100	0			0										
3	282	14211005000000282	ലക്ഷംവീട്-മുഴിക്കൽ റോഡ്	ലക്ഷംവീട്	മുഴിക്കൽ	Village road			3.000	0.000	0.000	0.000	0.000	0.100	0			0										
3	283	14211005000000283	കോട്ടപ്പറമ്പ് കുരിശുംമുക്ക്-ലക്ഷംവീട് റോഡ്	കോട്ടപ്പറമ്പ് കുരിശുംമുക്ക്	ലക്ഷംവീട്	Village road			3.000	0.000	0.000	0.000	0.000	0.150	0			0										

Supervisor's Signature

Local Body Name : Kodumon Grama Panchayat

Form :

Sub Form :

Serial No	Book Page No	FormRefID	Road Name	Starting Point	Ending Point	Road Type (ONR/VR)	Road Description			Surface Type					Construction Year	Protection Wall Length	Drainage Channel Length	Cost of construction from 1995	Last Maintenance Details	Remarks	Ward No	Panchayat No	WaterShed ID	Ac.Date and Book Value	Addition Date And Cost	Deduction Date And Cost	Depreciation(%)
							Length (Km)	Width (M)	Carriage Way Width (m)	Cement Concrete	Tar	Metal	Gravel	Katcha Road													
1	2	3	4	5	6	7	8	9	10	11	12	13	14	15	16	17	18	19	20	21	22	23	24	25	26		
3	284	14211005000000284	കുഴിയിൽപ്പടി-കോട്ടപ്പുറം കുരിശുംമുട്രോഡ്	കുഴിയിൽപ്പടി	കോട്ടപ്പുറം കുരിശുംമുട്രോഡ്	Village road			3.000	0.000	0.000	0.000	0.000	0.200	0			0			2						
3	285	14211005000000285	പൈനുംമുട്രോഡ്-ഇടത്തിട്ടറോഡ്	പൈനുംമുട്രോഡ്	ഇടത്തിട്ടറോഡ്	Village road			3.000	0.000	1.500	0.000	0.000	0.000	0			0			2						
3	286	14211005000000286	പൈനുംമുട്രോഡ്-ഉടയാൻമുരൂപ്പറോഡ്	പൈനുംമുട്രോഡ്	ഉടയാൻമുരൂപ്പറോഡ്	Village road			4.000	0.000	1.500	0.000	0.000	0.000	0			0			2						

Supervisor's Signature

Local Body Name : Kodumon Grama Panchayat

Form :

Sub Form :

Serial No	Book No	Page No	Form Ref ID	Road Name	Starting Point	Ending Point	Road Type (ONR/VR)	Road Description			Surface Type					Construction Year	Protection Wall Length	Drainage Channel Length	Cost of construction from 1995	Last Maintenance Details	Remarks	Ward No	Panchayat No	WaterShed ID	Ac.Date and Book Value	Addition Date And Cost	Deduction Date And Cost	Depreciation(%)				
								Length (Km)	Width (M)	Carriage Way Width (m)	Cement Concrete	Tar	Metal	Gravel	Katcha Road																	
1	2	3	4	5	6	7	8	9	10	11	12	13	14	15	16	17	18	19	20	21	22	23	24	25	26							
3	287		14211005000000287	കോമടാടൂരി-മണക്കാട് റോഡ്	കോമട്ടുപടി	മണക്കാട്	Village road			4.000	0.000	1.500	0.000	0.000	0.000	0.000	0			0					2							
3	288		14211005000000288	എണ്ണശ്ശേരിപ്പടി-ഇരപ്പിനാൽ റോഡ്	എണ്ണശ്ശേരിപ്പടി	ഇരപ്പിനാൽ	Village road			3.000	0.200	0.000	0.000	0.000	0.000	0.300	0			0						3						
3	289		14211005000000289	പുളിനിൽക്കുപടി റോഡ്	പുളിനിൽക്കുപടി		Village road			3.000	0.066	0.000	0.000	0.000	0.000	0.000	0			0						3						

[Signature Box]

Local Body Name : Kodumon Grama Panchayat

Form :														Sub Form :														
Serial No	Book No	Page No	Form Ref ID	Road Name	Starting Point	Ending Point	Road Type (ONR/VR)	Road Description			Surface Type					Construction Year	Protection Wall Length	Drainage Channel Length	Cost of construction from 1995	Last Maintenance Details	Remarks	Ward No	Panchayat No	WaterShed ID	Ac.Date and Book Value	Addition Date And Cost	Deduction Date And Cost	Depreciation(%)
								Length (Km)	Width (M)	Carriage Way Width (m)	Cement Concrete	Tar	Metal	Gravel	Katcha Road													
1	2	3	4	5	6	7	8	9	10	11	12	13	14	15	16	17	18	19	20	21	22	23	24	25	26			
3	290	142110050000000290	മേക്കാട്ടുപടി - എണ്ണശ്ശേരി മുക്ക് റോഡ്	മേക്കാട്ടുപടി	എണ്ണശ്ശേരി മുക്ക്	Village road			2.000	0.000	0.000	0.000	0.000	0.125	0			0			3							
3	291	142110050000000291	മേക്കാട്ടുപടി - ചിറവയൽ ഏലാ റോഡ്	മേക്കാട്ടുപടി	ചിറവയൽ ഏലാ	Village road			2.500	0.000	0.000	0.000	0.000	0.150	0			0			3							
3	292	142110050000000292	കോമാട്ടുപടി - മേക്കാട്ടുപടി റോഡ്	കോമാട്ടുപടി	മേക്കാട്ടുപടി	Village road			2.000	0.000	0.000	0.000	0.000	0.070	0			0			3							

Supervisor's Signature

Local Body Name : Kodumon Grama Panchayat

Form :														Sub Form :													
Serial No	Book Page No	Form Ref ID	Road Name	Starting Point	Ending Point	Road Type (ONR/VR)	Road Description			Surface Type					Construction Year	Protection Wall Length	Drainage Channel Length	Cost of construction from 1995	Last Maintenance Details	Remarks	Ward No	Panchayat No	WaterShed ID	Ac.Date and Book Value	Addition Date And Cost	Deduction Date And Cost	Depreciation(%)
							Length (Km)	Width (M)	Carriage Way Width (m)	Cement Concrete	Tar	Metal	Gravel	Katcha Road													
1	2	3	4	5	6	7	8	9	10	11	12	13	14	15	16	17	18	19	20	21	22	23	24	25	26		
3	293	14211005000000293	കോമാട്ടുപടി-ഗണപതിചറ റോഡ്	കോമാട്ടുപടി	ഗണപതിചറ	Village road			3.000	0.000	0.000	0.000	0.000	0.180	0			0			3						
3	294	14211005000000294	മണ്ണിൽ കിഴക്കേക്കരപ്പടി-കാഞ്ഞിരവിള റോഡ്	മണ്ണിൽ കിഴക്കേക്കരപ്പടി	കാഞ്ഞിരവിള	Village road			3.000	0.000	0.000	0.000	0.000	0.120	0			0			3						
3	295	14211005000000295	ചുടലപ്പടി-വട്ടമുരുപ്പേൽ പടി റോഡ്	ചുടലപ്പടി	വട്ടമുരുപ്പേൽ പടി	Village road			1.500	0.000	0.000	0.000	0.000	0.150	0			0			3						

Supervisor's Signature

Local Body Name : Kodumon Grama Panchayat

Form :														Sub Form :														
Serial No	Book No	Page No	FormRefID	Road Name	Starting Point	Ending Point	Road Type (ONR/VR)	Road Description			Surface Type					Construction Year	Protection Wall Length	Drainage Channel Length	Cost of construction from 1995	Last Maintenance Details	Remarks	Ward No	Panchayat No	WaterShed ID	Aq.Date and Book Value	Addition Date And Cost	Deduction Date And Cost	Depreciation(%)
								Length (Km)	Width (M)	Carriage Way Width (m)	Cement Concrete	Tar	Metal	Gravel	Katcha Road													
1	2	3	4	5	6	7	8	9	10	11	12	13	14	15	16	17	18	19	20	21	22	23	24	25	26			
3	296	14211005000000296	വട്ടമുരുപ്പേൽ-വിളയിൽപ്പടി റോഡ്	വട്ടമുരുപ്പേൽ	വിളയിൽപ്പടി	Village road		3.000	0.250	0.000	0.000	0.000	0.000	0		0			3									
3	297	14211005000000297	കുഴിവേൽ കോളനി റോഡ്	കുഴിവേൽ കോളനി		Village road		2.500	0.120	0.000	0.000	0.000	0.030	0		0			3									
3	298	14211005000000298	വിളയിൽപ്പടി-പാണ്ടിയാൻ ചിറ റോഡ്	വിളയിൽപ്പടി	പാണ്ടിയാൻ ചിറ	Village road		3.000	0.250	0.000	0.000	0.000	0.300	0		0			3									

Supervisor's Signature

Local Body Name : Kodumon Grama Panchayat

Form :														Sub Form :													
Serial No	Book Page No	FormRefID	Road Name	Starting Point	Ending Point	Road Type (ONR/VR)	Road Description			Surface Type					Construction Year	Protection Wall Length	Drainage Channel Length	Cost of construction from 1995	Last Maintenance Details	Remarks	Ward No	Panchayat No	WaterShed ID	Ac.Date and Book Value	Addition Date And Cost	Deduction Date And Cost	Depreciation(%)
							Length (Km)	Width (M)	Carriage Way Width (m)	Cement Concrete	Tar	Metal	Gravel	Katcha Road													
1	2	3	4	5	6	7	8	9	10	11	12	13	14	15	16	17	18	19	20	21	22	23	24	25	26		
3	299	142110050000000299	പീടികപ്പുറം-കനാൽ റോഡ്	പീടികപ്പുറം	കനാൽ	Village road		2.000	0.000	0.000	0.000	0.000	0.100	0		0			3								
3	300	142110050000000300	വിളയിൽപ്പടി-പീടികമുരുപ്പ റോഡ്	വിളയിൽപ്പടി	പീടികമുരുപ്പ	Village road		3.000	0.065	0.000	0.000	0.000	0.000	0		0			3								
3	301	142110050000000301	പാണ്ടിയാൻ ചിറ-പീടിക വടക്കേക്കാവ റോഡ്	പാണ്ടിയാൻ ചിറ	പീടിക വടക്കേക്കാവ	Village road		3.000	0.000	0.000	0.000	0.000	0.400	0		0			3								

Local Body Name : Kodumon Grama Panchayat

Form :														Sub Form :																					
Serial No	Book No	Page No	Form Ref ID	Road Name	Starting Point	Ending Point	Road Type (ONR/VR)	Road Description			Surface Type					Construction Year	Protection Wall Length	Drainage Channel Length	Cost of construction from 1995	Last Maintenance Details	Remarks	Ward No	Panchayat No	WaterShed ID	Ac.Date and Book Value	Addition Date And Cost	Deduction Date And Cost	Depreciation(%)							
								Length (Km)	Width (M)	Carriage Way Width (m)	Cement Concrete	Tar	Metal	Gravel	Katcha Road																				
1	2	3	4	5	6	7	8	9	10	11	12	13	14	15	16	17	18	19	20	21	22	23	24	25	26										
3	302		142110050000000302	കാവലത്തറ-മുണ്ടയ്ക്കമണ്ണിൽ റോഡ്	കാവലത്തറ	മുണ്ടയ്ക്കമണ്ണിൽ	Village road			2.000	0.000	0.000	0.000	0.000	0.150	0			0							3									
3	303		142110050000000303	പീടികവടക്കക്കാവ്-ചക്കാലപ്പടി റോഡ്	പീടികവടക്കക്കാവ്	ചക്കാലപ്പടി	Village road			2.500	0.000	0.000	0.000	0.000	0.150	0			0								3								
3	304		142110050000000304	വായനശാല ജംഗ്ഷൻ-പരുമലപ്പടി റോഡ്	വായനശാല ജംഗ്ഷൻ	പരുമലപ്പടി	Village road			2.500	0.066	0.000	0.000	0.000	0.140	0			0									3							

Supervisor's Signature

Local Body Name : Kodumon Grama Panchayat

Form :

Sub Form :

Serial No	Book No	Form Ref ID	Road Name	Starting Point	Ending Point	Road Type (ONR/VR)	Road Description			Surface Type					Construction Year	Protection Wall Length	Drainage Channel Length	Cost of construction from 1995	Last Maintenance Details	Remarks	Ward No	Panchayat No	WaterShed ID	Ac.Date and Book Value	Addition Date And Cost	Deduction Date And Cost	Depreciation(%)
							Length (Km)	Width (M)	Carriage Way Width (m)	Cement Concrete	Tar	Metal	Gravel	Katcha Road													
1	2	3	4	5	6	7	8	9	10	11	12	13	14	15	16	17	18	19	20	21	22	23	24	25	26		
3	305	142110050000000305	പരുമലപ്പടി-പീടികവടക്കൽ റോഡ്	പരുമലപ്പടി	ജില്ലയ്ക്കകത്തുള്ള അഗതസ്തപ്പള്ളം	Village road			2.000	0.000	0.000	0.000	0.000	0.100	0			0			3						
3	306	142110050000000306	പരുമലപ്പടി-പെരുമലത്തളി റോഡ്	പരുമലപ്പടി	പെരുമലത്തളി	Village road			2.500	0.000	0.000	0.000	0.000	0.100	0			0			3						
3	307	142110050000000307	വായനശാല ജം- റോഡ്	വായനശാല ജം	നരുകുഴി	Village road			3.000	0.200	1.000	0.000	0.000	0.000	0			0			3						

Local Body Name : Kodumon Grama Panchayat

Form :

Sub Form :

Serial No	Book No	Form Ref ID	Road Name	Starting Point	Ending Point	Road Type (ONR/VR)	Road Description			Surface Type					Construction Year	Protection Wall Length	Drainage Channel Length	Cost of construction from 1995	Last Maintenance Details	Remarks	Ward No	Panchayat No	WaterShed ID	Aq.Date and Book Value	Addition Date And Cost	Deduction Date And Cost	Depreciation(%)
							Length (Km)	Width (M)	Carriage Way Width (m)	Cement Concrete	Tar	Metal	Gravel	Katcha Road													
1	2	3	4	5	6	7	8	9	10	11	12	13	14	15	16	17	18	19	20	21	22	23	24	25	26		
3	308	142110050000000308	രേഷൻ കപ്പി-പെരുമല താളി ശിവ ക്ഷേത്രം റോഡ്	രേഷൻ കപ്പി	പെരുമല താളി ശിവ ക്ഷേത്രം	Village road			3.000	0.060	0.000	0.000	0.000	0			0			3							
3	309	142110050000000309	വായനശാല ജം-ചാലുകിൽ റോഡ്	വായനശാല ജം	ചാലുകിൽ	Village road			3.000	0.100	0.200	0.000	0.000	0			0			3							
3	310	142110050000000310	അമ്പാട്ടുപടി-ചാലുകിൽ റോഡ്	അമ്പാട്ടുപടി-	ചാലുകിൽ	Village road			1.500	0.000	0.000	0.000	0.000	0			0			3							

Supervisor's Signature

Local Body Name : Kodumon Grama Panchayat

Form :

Sub Form :

Serial No	Book No	Page No	Form Ref ID	Road Name	Starting Point	Ending Point	Road Type (ONR/VR)	Road Description			Surface Type					Construction Year	Protection Wall Length	Drainage Channel Length	Cost of construction from 1995	Last Maintenance Details	Remarks	Ward No	Panchayat No	WaterShed ID	Ac.Date and Book Value	Addition Date And Cost	Deduction Date And Cost	Depreciation(%)		
								Length (Km)	Width (M)	Carriage Way Width (m)	Cement Concrete	Tar	Metal	Gravel	Katcha Road															
1	2	3	4	5	6	7	8	9	10	11	12	13	14	15	16	17	18	19	20	21	22	23	24	25	26					
3	311		14211005000000311	പുളിനിൽക്കുന്നത്തുപ്പടി-വാക്കേപ്പടി റോഡ്	പുളിനിൽക്കുന്നത്തുപ്പടി	വാക്കേപ്പടി	Village road			3.000	0.360	0.000	0.000	0.000	0.250	0			0											
3	312		14211005000000312	ചാലിറമ്പിൽപ്പടി-നരിക്കൂടി റോഡ്	ചാലിറമ്പിൽപ്പടി	നരിക്കൂടി	Village road			1.500	0.000	0.000	0.000	0.000	0.080	0			0											
3	313		14211005000000313	കാവിയെരുപ്പടി-ചിറവയൽ റോഡ്	കാവിയെരുപ്പടി	ചിറവയൽ	Village road			3.000	0.000	0.000	0.000	0.000	0.200	0			0											

Local Body Name : Kodumon Grama Panchayat

Form :														Sub Form :														
Serial No	Book Page No	Form Ref ID	Road Name	Starting Point	Ending Point	Road Type (ONR/VR)	Road Description			Surface Type						Construction Year	Protection Wall Length	Drainage Channel Length	Cost of construction from 1995	Last Maintenance Details	Remarks	Ward No	Panchayat No	WaterShed ID	Ac.Date and Book Value	Addition Date And Cost	Deduction Date And Cost	Depreciation(%)
							Length (Km)	Width (M)	Carriage Way Width (m)	Cement Concrete	Tar	Metal	Gravel	Katcha Road														
1	2	3	4	5	6	7	8	9	10	11	12	13	14	15	16	17	18	19	20	21	22	23	24	25	26			
3	314	14211005000000314	പുത്തൻവിളപ്പടി കോളനി റോഡ്	പുത്തൻവിളപ്പടി കോളനി		Village road			2.150	0.000	0.000	0.000	0.000	0.100	0			0			4							
3	315	14211005000000315	പുത്തൻവിളപ്പടി-തലയിറങ്ങാൻവാടി റോഡ്	പുത്തൻവിളപ്പടി	തലയിറങ്ങാൻവാടി	Village road			3.000	0.000	0.000	0.000	0.000	0.100	0			0			4							
3	316	14211005000000316	വട്ടപ്പാറപ്പടി-മലാശ്ശേരി മുരുപ്പേൽ റോഡ്	വട്ടപ്പാറപ്പടി	മലാശ്ശേരി മുരുപ്പേൽ	Village road			2.000	0.000	0.000	0.000	0.000	0.420	0			0			4							

Local Body Name : Kodumon Grama Panchayat

Form :														Sub Form :													
Serial No	Book Page No	FormRefID	Road Name	Starting Point	Ending Point	Road Type (ONR/VR)	Road Description			Surface Type					Construction Year	Protection Wall Length	Drainage Channel Length	Cost of construction from 1995	Last Maintenance Details	Remarks	Ward No	Panchayat No	WaterShed ID	Aq.Date and Book Value	Addition Date And Cost	Deduction Date And Cost	Depreciation(%)
							Length (Km)	Width (M)	Carriage Way Width (m)	Cement Concrete	Tar	Metal	Gravel	Katcha Road													
1	2	3	4	5	6	7	8	9	10	11	12	13	14	15	16	17	18	19	20	21	22	23	24	25	26		
3	317	142110050000000317	കാരൽക്കാപ്പടി-ഗുരുമമ്ദിരം റോഡ്	കാരൽക്കാപ്പടി	ഗുരുമമ്ദിരം	Village road			3.000	0.000	0.000	0.000	0.000	0.550	0			0			4						
3	318	142110050000000318	ഉതിമുട്ടിൽപ്പടി-പനനിൽക്കുംമുകൾപ്പടി റോഡ്	ഉതിമുട്ടിൽപ്പടി	പനനിൽക്കുംമുകൾപ്പടി	Village road			2.000	0.000	0.000	0.000	0.000	0.150	0			0			4						
3	319	142110050000000319	മലാശ്ശേരിമുറ്റപ്പടി-പനനിൽക്കുംമുരുപ്പി റോഡ്	മലാശ്ശേരിമുരുപ്പി	പനനിൽക്കുംമുരുപ്പി	Village road			2.000	0.000	0.000	0.000	0.000	0.100	0			0			4						

Local Body Name : Kodumon Grama Panchayat

Form :

Sub Form :

Serial No	Book No	Page No	Form Ref ID	Road Name	Starting Point	Ending Point	Road Type (ONR/VR)	Road Description			Surface Type					Construction Year	Protection Wall Length	Drainage Channel Length	Cost of construction from 1995	Last Maintenance Details	Remarks	Ward No	Panchayat No	WaterShed ID	Ac.Date and Book Value	Addition Date And Cost	Deduction Date And Cost	Depreciation(%)	
								Length (Km)	Width (M)	Carriage Way Width (m)	Cement Concrete	Tar	Metal	Gravel	Katcha Road														
1	2	3	4	5	6	7	8	9	10	11	12	13	14	15	16	17	18	19	20	21	22	23	24	25	26				
3	320		14211005000000320	പനംനിൽക്കെ മുകൾ-കെട്ടു മുറുപ്പി റോഡ്	പനംനിൽക്കെ മുകൾ-റോഡ്	കൊച്ചുവട്ട	Village road			3.000	0.000	0.000	0.000	0.000	0.150	0			0										
3	321		14211005000000321	ആലുങ്കട ജം-കോമാട്ടു മുക്ക് റോഡ്	ആലുങ്കട ജം	കോമാട്ടു മുക്ക്	Village road			6.000	0.000	1.200	0.000	0.000	0.000	0			0										
3	322		14211005000000322	ആറ്റുവാഴ്ശ്ശി ഏലാ റോഡ്	ആറ്റുവാഴ്ശ്ശി ഏലാ		Village road			2.000	0.077	0.000	0.000	0.000	0.030	0			0										

Supervisor's Signature

Local Body Name : Kodumon Grama Panchayat

Form :														Sub Form :																					
Serial No	Book No	Page No	Form Ref ID	Road Name	Starting Point	Ending Point	Road Type (ONR/VR)	Road Description			Surface Type					Construction Year	Protection Wall Length	Drainage Channel Length	Cost of construction from 1995	Last Maintenance Details	Remarks	Ward No	Panchayat No	WaterShed ID	Ac.Date and Book Value	Addition Date And Cost	Deduction Date And Cost	Depreciation(%)							
								Length (Km)	Width (M)	Carriage Way Width (m)	Cement Concrete	Tar	Metal	Gravel	Katcha Road																				
1	2	3	4	5	6	7	8	9	10	11	12	13	14	15	16	17	18	19	20	21	22	23	24	25	26										
3	323		142110050000000323	ഇലവുമുട്ടി ത്വപ്പി-ചാവറുകണ്ടം റോഡ്	ഇലവുമുട്ടി	ചാവറുകണ്ടം	Village road			4.000	0.300	0.000	0.000	0.000	0.000	0.700	0			0						4									
3	324		142110050000000324	തട്ടാരൂപി-അംഗൻവാടി റോഡ്	തട്ടാരൂപി	അംഗൻവാടി	Village road			4.000	0.023	0.000	0.000	0.000	0.000	0.700	0			0							4								
3	325		142110050000000325	വിളയിത്വപ്പി-പഞ്ചായത്ത് കുളം റോഡ്	വിളയിത്വപ്പി	പഞ്ചായത്ത് കുളം	Village road			2.500	0.000	0.000	0.000	0.000	0.000	0.450	0			0							4								

Supervisor's Signature

Local Body Name : Kodumon Grama Panchayat

Form :														Sub Form :														
Serial No	Book No	Page No	Form Ref ID	Road Name	Starting Point	Ending Point	Road Type (ONR/VR)	Road Description			Surface Type					Construction Year	Protection Wall Length	Drainage Channel Length	Cost of construction from 1995	Last Maintenance Details	Remarks	Ward No	Panchayat No	WaterShed ID	Aq.Date and Book Value	Addition Date And Cost	Deduction Date And Cost	Depreciation(%)
								Length (Km)	Width (M)	Carriage Way Width (m)	Cement Concrete	Tar	Metal	Gravel	Katcha Road													
1	2	3	4	5	6	7	8	9	10	11	12	13	14	15	16	17	18	19	20	21	22	23	24	25	26			
3	326	142110050000000326	സിയാൺകുന്ന്-വിളയിൽപ്പടി റോഡ്	സിയാൺകുന്ന്	വിളയിൽപ്പടി	Village road		1.500	0.000	0.000	0.000	0.000	0.080	0		0			4									
3	327	142110050000000327	വിളയിൽപ്പടി-ചാവരുകുണ്ട റോഡ്	വിളയിൽപ്പടി	ഇടത്തൂർ	Village road		1.500	0.000	0.000	0.000	0.000	0.200	0		0			4									
3	328	142110050000000328	വെള്ളാപ്പള്ളി-ഇലവുമുട്ടിൽപ്പടി റോഡ്	വെള്ളാപ്പള്ളി	ഇലവുമുട്ടിൽപ്പടി	Village road		3.000	0.000	0.000	0.000	0.000	0.250	0		0			4									

Supervisor's Signature

[Signature Box]

Local Body Name : Kodumon Grama Panchayat

Form :

Sub Form :

Serial No	Book No	FormRefID	Road Name	Starting Point	Ending Point	Road Type (ONR/VR)	Road Description			Surface Type					Construction Year	Protection Wall Length	Drainage Channel Length	Cost of construction from 1995	Last Maintenance Details	Remarks	Ward No	Panchayat No	WaterShed ID	Aq.Date and Book Value	Addition Date And Cost	Deduction Date And Cost	Depreciation(%)
							Length (Km)	Width (M)	Carriage Way Width (m)	Cement Concrete	Tar	Metal	Gravel	Katcha Road													
1	2	3	4	5	6	7	8	9	10	11	12	13	14	15	16	17	18	19	20	21	22	23	24	25	26		
3	329	142110050000000329	പരിപ്പറപ്പടി- തട്ടാരുവീളപ്പടി റോഡ്	പരിപ്പറപ്പടി	തട്ടാരുവീളപ്പടി	Village road			1.000	0.000	0.000	0.000	0.000	0.200	0			0		4							
3	330	142110050000000330	എണ്ണശ്ശേരിപ്പടി- തട്ടാരുവീളപ്പടി റോഡ്	എണ്ണശ്ശേരിപ്പടി	തട്ടാരുവീളപ്പടി	Village road			1.500	0.000	0.000	0.000	0.000	0.250	0			0		4							
3	331	142110050000000331	തൂങ്ങിപ്പടി- കനാൽപ്പാലം റോഡ്	തൂങ്ങിപ്പടി	കനാൽപ്പാലം				3.000	0.000	0.000	0.000	0.000	0.100	0			0		4							

Local Body Name : Kodumon Grama Panchayat

Form :

Sub Form :

Serial No	Book No	Form Ref ID	Road Name	Starting Point	Ending Point	Road Type (ONR/VR)	Road Description			Surface Type					Construction Year	Protection Wall Length	Drainage Channel Length	Cost of construction from 1995	Last Maintenance Details	Remarks	Ward No	Panchayat No	WaterShed ID	Ac.Date and Book Value	Addition Date And Cost	Deduction Date And Cost	Depreciation(%)
							Length (Km)	Width (M)	Carriage Way Width (m)	Cement Concrete	Tar	Metal	Gravel	Katcha Road													
1	2	3	4	5	6	7	8	9	10	11	12	13	14	15	16	17	18	19	20	21	22	23	24	25	26		
3	332	14211005000000332	കനാൽപ്പാലം-സിയാൺകുന്ന് റോഡ്	കനാൽപ്പാലം	സിയാൺകുന്ന്	Village road			1.800	0.000	0.000	0.000	0.000	0.150	0			0			4						
3	333	14211005000000333	സിയാൺകുന്ന്-താവളത്തിൽപ്പടി റോഡ്	സിയാൺകുന്ന്	താവളത്തിൽപ്പടി	Village road			1.800	0.000	0.000	0.000	0.000	0.150	0			0			4						
3	334	14211005000000334	ഇലവിനാൽക്കുഴി-പാറ്റേപ്പാലം റോഡ്	ഇലവിനാൽക്കുഴി	പാറ്റേപ്പാലം	Village road			1.800	0.000	0.000	0.000	0.000	0.125	0			0			4						

Supervisor's Signature

Local Body Name : Kodumon Grama Panchayat

Form :

Sub Form :

Serial No	Book No	Form Ref ID	Road Name	Starting Point	Ending Point	Road Type (ONR/VR)	Road Description			Surface Type					Construction Year	Protection Wall Length	Drainage Channel Length	Cost of construction from 1995	Last Maintenance Details	Remarks	Ward No	Panchayat No	WaterShed ID	Aq.Date and Book Value	Addition Date And Cost	Deduction Date And Cost	Depreciation(%)
							Length (Km)	Width (M)	Carriage Way Width (m)	Cement Concrete	Tar	Metal	Gravel	Katcha Road													
1	2	3	4	5	6	7	8	9	10	11	12	13	14	15	16	17	18	19	20	21	22	23	24	25	26		
3	335	14211005000000335	ചാവറുകുന്ന-സിയാൺ കുന്ന പഞ്ചായത്ത് കുളം റോഡ്	ചാവറുകുന്ന	സിയാൺ കുന്ന പഞ്ചായത്ത് കുളം	Village road			1.500	0.000	0.000	0.000	0.000	0.200	0			0			4						
3	336	14211005000000336	കൊച്ചുമുരൂപ്പ്-പുറത്തേക്കു റോഡ്	കൊച്ചുമുരൂപ്പ്	പുറത്തേക്കു	Village road			1.500	0.000	0.000	0.000	0.000	0.200	0			0			4						
3	337	14211005000000337	ഉടയാൻപറമ്പ്-മണ്ണിൽകിഴക്കേതിൽപ്പടി റോഡ്	ഉടയാൻപറമ്പ്	മണ്ണിൽകിഴക്കേതിൽപ്പടി	Village road			2.000	0.000	0.000	0.000	0.000	0.125	0			0			4						

Local Body Name : Kodumon Grama Panchayat

Form :

Sub Form :

Serial No	Book No	Page No	Form Ref ID	Road Name	Starting Point	Ending Point	Road Type (ONR/VR)	Road Description			Surface Type					Construction Year	Protection Wall Length	Drainage Channel Length	Cost of construction from 1995	Last Maintenance Details	Remarks	Ward No	Panchayat No	WaterShed ID	Ac.Date and Book Value	Addition Date And Cost	Deduction Date And Cost	Depreciation(%)
								Length (Km)	Width (M)	Carriage Way Width (m)	Cement Concrete	Tar	Metal	Gravel	Katcha Road													
1	2	3	4	5	6	7	8	9	10	11	12	13	14	15	16	17	18	19	20	21	22	23	24	25	26			
3	338		14211005000000338	കുഴിമണ്ണിൽ പുടി-കാഞ്ഞിരവീളയിൽ റോഡ്	കുഴിമണ്ണിൽ	കാഞ്ഞിരവീളയിൽ	Village road			2.800	0.000	0.000	0.000	0.000	0.080	0			0									
3	339		14211005000000339	ഗുരുമന്ദിരം-കണ്ടാചിര റോഡ്	ഗുരുമന്ദിരം	കണ്ടാചിര	Village road			3.000	0.550	0.000	0.000	0.000	0.100	0			0									
3	340		14211005000000340	മിർമ്മാപുടി-വിളയിൽ കോളനി റോഡ്	മിർമ്മാപുടി		Village road			3.000	0.150	0.000	0.000	0.000	0.200	0			0									

Local Body Name : Kodumon Grama Panchayat

Form :														Sub Form :																				
Serial No	Book No	Page No	Form Ref ID	Road Name	Starting Point	Ending Point	Road Type (ONR/VR)	Road Description			Surface Type					Construction Year	Protection Wall Length	Drainage Channel Length	Cost of construction from 1995	Last Maintenance Details	Remarks	Ward No	Panchayat No	WaterShed ID	Ac.Date and Book Value	Addition Date And Cost	Deduction Date And Cost	Depreciation(%)						
								Length (Km)	Width (M)	Carriage Way Width (m)	Cement Concrete	Tar	Metal	Gravel	Katcha Road																			
1	2	3	4	5	6	7	8	9	10	11	12	13	14	15	16	17	18	19	20	21	22	23	24	25	26									
3	341		14211005000000341	മാവേലി-പ്ലാന്റേജൻ റോഡ്	മാവേലി	പ്ലാന്റേജൻ	Village road			3.000	0.000	0.000	0.000	0.000	0.150	0			0							5								
3	342		14211005000000342	ചക്കിമുക്ക്-വിളയിൽ റോഡ്	ചക്കിമുക്ക്	വിളയിൽ	Village road			3.000	0.200	0.000	0.000	0.000	0.100	0			0								5							
3	343		14211005000000343	ചക്കിമുക്ക്-കോട്ടപ്പുറത്ത് റോഡ്	ചക്കിമുക്ക്	കോട്ടപ്പുറത്ത്	Village road			3.000	0.000	0.000	0.000	0.000	0.600	0			0								5							

Supervisor's Signature

Local Body Name : Kodumon Grama Panchayat

Form :													Sub Form :															
Serial No	Boo r Pag Rec No	FormRefID	Road Name	Starting Point	Ending Point	Road Type (ONR/VR)	Road Description			Surface Type					Construction Year	Protection Wall Length	Drainage Channel Length	Cost of construction from 1995	Last Maintenance Details	Remarks	Ward No	Panchayat No	WaterShed ID	Aq.Date and Book Value	Addition Date And C.nst	Deduction Date And C.nst	Depreciation(%)	
							Length (Km)	Width (M)	Carriage Way Width (m)	Cement Concrete	Tar	Metal	Gravel	Katcha Road														
	1		2	3	4	5	6	7	8	9	10	11	12	13	14	15	16	17	18	19	20	21	22	23	24	25	26	
3	344	142110050000000344	പരുന്നാടി-കുറ്റിയിൽപ്പടി റോഡ്	പരുന്നാടി	കുറ്റിയിൽപ്പടി	Village road			3.000	0.000	0.000	0.000	0.000	0.150	0			0			5							
3	345	142110050000000345	ഗുരുമന്ദിരം-നാഗംപിറന്ന കുഴി റോഡ്	ഗുരുമന്ദിരം	നാഗംപിറന്നകുഴി	Village road			3.000	0.400	0.000	0.000	0.000	0.000	0			0			5							
3	346	142110050000000346	നാലേക്കർ പുത്തൻ റോഡ്	നാലേക്കർ പുത്തൻ		Village road			3.000	0.280	0.000	0.000	0.000	0.120	0			0			5							

Supervisor's Signature

Local Body Name : Kodumon Grama Panchayat

Form :														Sub Form :																			
Serial No	Book Page No	FormRefID	Road Name	Starting Point	Ending Point	Road Type (ONR/VR)	Road Description			Surface Type					Construction Year	Protection Wall Length	Drainage Channel Length	Cost of construction from 1995	Last Maintenance Details	Remarks	Ward No	Panchayat No	WaterShed ID	Ac.Date and Book Value	Addition Date And Cost	Deduction Date And Cost	Depreciation(%)						
							Length (Km)	Width (M)	Carriage Way Width (m)	Cement Concrete	Tar	Metal	Gravel	Katcha Road																			
1	2	3	4	5	6	7	8	9	10	11	12	13	14	15	16	17	18	19	20	21	22	23	24	25	26								
3	347	14211005000000347	ആശുപത്രിപ്പടി-പഞ്ഞിപ്പുല്ലംവിളരോഡ്	ആശുപത്രിപ്പടി	പഞ്ഞിപ്പുല്ലംവിള	Village road			3.000	0.500	0.000	0.000	0.000	0.000	0.000	0			0						5								
3	348	14211005000000348	കോട്ടയ്ക്കേത്ത്-ഫാക്ടറിപ്പടി റോഡ്	കോട്ടയ്ക്കേത്ത്	ഫാക്ടറിപ്പടി	Village road			3.000	0.080	0.000	0.000	0.000	0.000	0.500	0			0							5							
3	349	14211005000000349	കൊച്ചേലിമുക്ക്-പാങ്ങൂർ റോഡ്	കൊച്ചേലിമുക്ക്	പാങ്ങൂർ	Village road			3.000	0.500	0.000	0.000	0.000	0.000	0.000	0			0							5							

Supervisor's Signature

Local Body Name : Kodumon Grama Panchayat

Form :														Sub Form :													
Serial No	Book Page No	Form Ref ID	Road Name	Starting Point	Ending Point	Road Type (ONR/VR)	Road Description			Surface Type					Construction Year	Protection Wall Length	Drainage Channel Length	Cost of construction from 1995	Last Maintenance Details	Remarks	Ward No	Panchayat No	WaterShed ID	Ac.Date and Book Value	Addition Date And Cost	Deduction Date And Cost	Depreciation(%)
							Length (Km)	Width (M)	Carriage Way Width (m)	Cement Concrete	Tar	Metal	Gravel	Katcha Road													
1	2	3	4	5	6	7	8	9	10	11	12	13	14	15	16	17	18	19	20	21	22	23	24	25	26		
3	350	142110050000000350	ചക്കിമുക്ക്-പരുന്താടി റോഡ്	ഇടത്തു ഗതകങ്ങൾ	ജന്മപാലം അറ്റകു	Village road			3.000	0.300	0.000	0.000	0.000	0.100	0			0			5						
3	351	142110050000000351	ചക്കിമുക്ക്-മാവേലി റോഡ്	ചക്കിമുക്ക്	മാവേലി	Village road			3.000	0.100	0.300	0.000	0.000	0.250	0			0			5						
3	352	142110050000000352	ചക്കിമുക്ക്-കാരയ്ക്കാപ്പി റോഡ്	ചക്കിമുക്ക്	കാരയ്ക്കാപ്പി	Village road			3.000	0.000	0.000	0.000	0.000	3.500	0			0			5						

Local Body Name : Kodumon Grama Panchayat

Form :

Sub Form :

Serial No	Book No	Page No	FormRefID	Road Name	Starting Point	Ending Point	Road Type (ONR/VR)	Road Description			Surface Type					Construction Year	Protection Wall Length	Drainage Channel Length	Cost of construction from 1995	Last Maintenance Details	Remarks	Ward No	Panchayat No	WaterShed ID	Aq.Date and Book Value	Addition Date And Cost	Deduction Date And Cost	Depreciation(%)
								Length (Km)	Width (M)	Carriage Way Width (m)	Cement Concrete	Tar	Metal	Gravel	Katcha Road													
1	2	3	4	5	6	7	8	9	10	11	12	13	14	15	16	17	18	19	20	21	22	23	24	25	26			
3	353		14211005000000353	ഗുരുമന്ദിരം-പ്ലാന്റേഷൻ റോഡ്	ഗുരുമന്ദിരം	പ്ലാന്റേഷൻ	Village road		3.000	0.000	0.000	0.000	0.000	0.130	0			0			5							
3	354		14211005000000354	കൊച്ചുകൽ-അംഗൻവാടി റോഡ്	കൊച്ചുകൽ		Village road		3.000	0.000	0.000	0.000	0.000	0.080	0			0			5							
3	355		14211005000000355	കുത്തുകല്ലാപാട്ട്-പാറപ്പുഴുവടി റോഡ്	കുത്തുകല്ലാപുഴുവടി	പാറപ്പുഴുവടി			4.000	0.000	1.800	0.000	0.000	0.000	0			0			6							

Local Body Name : Kodumon Grama Panchayat

Form :														Sub Form :													
Serial No	Book Page No	Form Ref ID	Road Name	Starting Point	Ending Point	Road Type (ONR/VR)	Road Description			Surface Type					Construction Year	Protection Wall Length	Drainage Channel Length	Cost of construction from 1995	Last Maintenance Details	Remarks	Ward No	Panchayat No	WaterShed ID	Ac.Date and Book Value	Addition Date And Cost	Deduction Date And Cost	Depreciation(%)
							Length (Km)	Width (M)	Carriage Way Width (m)	Cement Concrete	Tar	Metal	Gravel	Katcha Road													
1	2	3	4	5	6	7	8	9	10	11	12	13	14	15	16	17	18	19	20	21	22	23	24	25	26		
0	356	14211005000000356	മംഗലത്തു മണ്ണിൽ പടി-കാവിൽപ്പടി റോഡ്	മംഗലത്തു മണ്ണിൽ പടി	കാവിൽപ്പടി	Village road			3.000	0.200	0.000	0.000	0.000	0.500	0			0			6						
0	357	14211005000000357	കക്കാട്ടിൽപ്പടി-പാങ്ങൂർ മുരുപ്പു റോഡ്	കക്കാട്ടിൽപ്പടി	പാങ്ങൂർ മുരുപ്പു	Village road			3.500	0.250	0.750	0.000	0.000	0.000	0			0			6						
0	358	14211005000000358	പാങ്ങൂർ കുളത്തിൽപ്പടി-പാങ്ങൂർ മുരുപ്പു റോഡ്.	പാങ്ങൂർ കുളത്തിൽപ്പടി	പാങ്ങൂർ മുരുപ്പു	Village road			3.000	0.000	0.000	0.000	0.000	0.210	0			0			6						

Local Body Name : Kodumon Grama Panchayat

Form :														Sub Form :														
Serial No	Book Page No	FormRefID	Road Name	Starting Point	Ending Point	Road Type (ONR/VR)	Road Description			Surface Type					Construction Year	Protection Wall Length	Drainage Channel Length	Cost of construction from 1995	Last Maintenance Details	Remarks	Ward No	Panchayat No	WaterShed ID	Ac.Date and Book Value	Addition Date And Cost	Deduction Date And Cost	Depreciation(%)	
							Length (Km)	Width (M)	Carriage Way Width (m)	Cement Concrete	Tar	Metal	Gravel	Katcha Road														
1	2	3	4	5	6	7	8	9	10	11	12	13	14	15	16	17	18	19	20	21	22	23	24	25	26			
0	359	14211005000000359	പുഴൂർ-മിച്ചഭൂമി റോഡ്	പുഴൂർ	മിച്ചഭൂമി	Village road			3.000	0.060	0.000	0.000	0.000	0.750	0			0										
0	360	14211005000000360	നാലുസെന്റ്-കോയിക്കലേത്ത് പടി റോഡ്	നാലുസെന്റ്	കോയിക്കലേത്ത് പടി	Village road			3.000	0.060	0.000	0.000	0.000	0.250	0			0										
0	361	14211005000000361	തറയിൽപ്പടി-മോളേത്ത് പടി റോഡ്	തറയിൽപ്പടി	മോളേത്ത് പടി				3.000	0.145	0.000	0.000	0.000	0.230	0			0										

Local Body Name : Kodumon Grama Panchayat

Form :														Sub Form :														
Serial No	Book No	Page No	Form Ref ID	Road Name	Starting Point	Ending Point	Road Type (ONR/VR)	Road Description			Surface Type					Construction Year	Protection Wall Length	Drainage Channel Length	Cost of construction from 1995	Last Maintenance Details	Remarks	Ward No	Panchayat No	WaterShed ID	Ac.Date and Book Value	Addition Date And Cost	Deduction Date And Cost	Depreciation(%)
								Length (Km)	Width (M)	Carriage Way Width (m)	Cement Concrete	Tar	Metal	Gravel	Katcha Road													
1	2	3	4	5	6	7	8	9	10	11	12	13	14	15	16	17	18	19	20	21	22	23	24	25	26			
0	362		142110050000000362	പുത്തൻവിള -പാലത്തുറ റോഡ്	പുത്തൻവിള	പാലത്തുറ			3.000	0.260	0.000	0.000	0.000	0.180	0			0			6							
0	363		142110050000000363	കൊറ്റംകുന്ന് -കാവിൽപ്പടി റോഡ്	കൊറ്റംകുന്ന്	കാവിൽപ്പടി	Village road			1.600	0.120	0.000	0.000	0.000	0.450	0			0			6						
0	364		142110050000000364	മാത്തിലയ്യത്ത്പടി-അക്കുഡേറ്റ്	മാത്തിലയ്യത്ത്പടി	അക്കുഡേറ്റ്	Village road			3.000	0.200	0.000	0.000	0.000	0.350	0			0			6						

Supervisor's Signature

Local Body Name : Kodumon Grama Panchayat

		Form :													Sub Form :												
Serial No	Boo r Pag Rec No	FormRefID	Road Name	Starting Point	Ending Point	Road Type (ONR/VR)	Road Description			Surface Type					Construction Year	Protection Wall Length	Drainage Channel Length	Cost of construction from 1995	Last Maintenance Details	Remarks	Ward No	Panchayat No	WaterShed ID	Aq.Date and Book Value	Addition Date And Cost	Deduction Date And Cost	Depreciation(%)
							Length (Km)	Width (M)	Carriage Way Width (m)	Cement Concrete	Tar	Metal	Gravel	Katcha Road													
	1		2	3	4	5	6	7	8	9	10	11	12	13	14	15	16	17	18	19	20	21	22	23	24	25	26
0	365	14211005000000365	കുനംകാവി ൽപടി-അയ ത്തിൽപ്പടി റോഡ്	കുനംകാ വിൽപടി	അയത്ത ൽപ്പടി	Village road			3.000	0.030	0.000	0.000	0.000	0.300	0			0			6						
0	366	14211005000000366	പെരിങ്ങല തക്കക്കര- കാറ്റംകുന്ന് റോഡ്	പെരിങ്ങ ലതക്ക ക്കര	കൊറ്റം കുന്ന്	Village road			3.000	0.100	0.000	0.000	0.000	0.200	0			0			6						
0	367	14211005000000367	നെല്ലിക്കു ത്തിൽപടി-മാ ത്തിലയ്യത്ത് ടി റോഡ്	നെല്ലിക്ക ുത്തിൽപ ടി	മാത്തില യ്യത്ത്പ ടി	Village road			3.000	0.000	0.000	0.000	0.000	0.100	0			0			6						

Local Body Name : Kodumon Grama Panchayat

Form :

Sub Form :

Serial No	Book No	Form Ref ID	Road Name	Starting Point	Ending Point	Road Type (ONR/VR)	Road Description			Surface Type					Construction Year	Protection Wall Length	Drainage Channel Length	Cost of construction from 1995	Last Maintenance Details	Remarks	Ward No	Panchayat No	WaterShed ID	Ac.Date and Book Value	Addition Date And Cost	Deduction Date And Cost	Depreciation(%)
							Length (Km)	Width (M)	Carriage Way Width (m)	Cement Concrete	Tar	Metal	Gravel	Katcha Road													
1	2	3	4	5	6	7	8	9	10	11	12	13	14	15	16	17	18	19	20	21	22	23	24	25	26		
0	368	14211005000000368	ഇടനിക്കോട് - എരുതാകുന്ന് റോഡ്	ഇടനിക്കോട്	എരുതാകുന്ന്	Village road			3.500	0.000	0.000	0.000	0.000	0.550	0			0			11						
0	369	14211005000000369	ഇലമിലാക്കുഴി-വാട്ടൂർ ടാങ്ക് റോഡ്	ഇലമിലാക്കുഴി	വാട്ടൂർ ടാങ്ക്	Village road			4.000	0.150	0.000	0.000	0.000	0.000	0			0			11						
0	370	14211005000000370	ഇലമിലാക്കുഴി-നിരപ്പിൽ റോഡ്	ഇലമിലാക്കുഴി	നിരപ്പിൽ	Village road			2.500	0.200	0.000	0.000	0.000	0.075	0			0			11						

Local Body Name : Kodumon Grama Panchayat

Form :														Sub Form :													
Serial No	Book Page No	Form Ref ID	Road Name	Starting Point	Ending Point	Road Type (ONR/VR)	Road Description			Surface Type					Construction Year	Protection Wall Length	Drainage Channel Length	Cost of construction from 1995	Last Maintenance Details	Remarks	Ward No	Panchayat No	WaterShed ID	Ac.Date and Book Value	Addition Date And Cost	Deduction Date And Cost	Depreciation(%)
							Length (Km)	Width (M)	Carriage Way Width (m)	Cement Concrete	Tar	Metal	Gravel	Katcha Road													
1	2	3	4	5	6	7	8	9	10	11	12	13	14	15	16	17	18	19	20	21	22	23	24	25	26		
0	371	14211005000000371	എലിയകോണം കോളനി	എലിയകോണം കോളനി		Village road			2.000	0.000	0.000	0.000	0.000	0.100	0			0			11						
0	372	14211005000000372	പൊരിയക്കോട്-കല്യാണക്കൽ റോഡ്	പൊരിയക്കോട്	കല്യാണിക്കൽ	Village road			3.000	0.000	0.000	0.000	0.000	0.100	0			0			11						
0	373	14211005000000373	പൊരിയക്കോട് കോളനി റോഡ്	പൊരിയക്കോട് കോളനി		Village road			2.500	0.000	0.000	0.000	0.000	0.100	0			0			11						

Local Body Name : Kodumon Grama Panchayat

Form :

Sub Form :

Serial No	Book Page Rec No	Form Ref ID	Road Name	Starting Point	Ending Point	Road Type (ONR/VR)	Road Description			Surface Type					Construction Year	Protection Wall Length	Drainage Channel Length	Cost of construction from 1995	Last Maintenance Details	Remarks	Ward No	Panchayat No	WaterShed ID	Aq.Date and Book Value	Addition Date And Cost	Deduction Date And Cost	Depreciation(%)
							Length (Km)	Width (M)	Carriage Way Width (m)	Cement Concrete	Tar	Metal	Gravel	Katcha Road													
	1		2	3	4	5	6	7	8	9	10	11	12	13	14	15	16	17	18	19	20	21	22	23	24	25	26
0	374	14211005000000374	പൊരിയക്കോട്-എരുയാകുന്ന് റോഡ്	പൊരിയക്കോട്	എരുയാകുന്ന്	Village road			3.000	0.000	0.000	0.000	0.000	0.350	0			0			11						
0	375	14211005000000375	ചെറുകോണിൽപടി കോളനി റോഡ്	ചെറുകോണിൽപടി കോളനി		Village road			2.000	0.000	0.000	0.000	0.000	0.100	0			0			11						
0	376	14211005000000376	പ്ലാവേലിൽ-കനാൽ റോഡ്	പ്ലാവേൽ	കനാൽ	Village road			3.000	0.000	0.000	0.000	0.000	0.200	0			0			11						

Supervisor's Signature

Local Body Name : Kodumon Grama Panchayat

Form :														Sub Form :																	
Serial No	Book No	Page No	Form Ref ID	Road Name	Starting Point	Ending Point	Road Type (ONR/VR)	Road Description			Surface Type					Construction Year	Protection Wall Length	Drainage Channel Length	Cost of construction from 1995	Last Maintenance Details	Remarks	Ward No	Panchayat No	WaterShed ID	Ac.Date and Book Value	Addition Date And Cost	Deduction Date And Cost	Depreciation(%)			
								Length (Km)	Width (M)	Carriage Way Width (m)	Cement Concrete	Tar	Metal	Gravel	Katcha Road																
1	2	3	4	5	6	7	8	9	10	11	12	13	14	15	16	17	18	19	20	21	22	23	24	25	26						
0	377		14211005000000377	പ്ലാവേലിൽ-ചരുവിളയിൽ റോഡ്	പ്ലാവേലിൽ	ചരുവിളയിൽ	Village road			3.000	0.100	0.000	0.000	0.000	0.150	0			0						11						
0	378		14211005000000378	പ്ലാവേലിൽ കോളനി റോഡ്	പ്ലാവേലിൽ	കോളനി	Village road			2.000	0.000	0.000	0.000	0.000	0.150	0			0						11						
0	379		14211005000000379	പ്ലാവേലിൽ-മാത്തിനാൽ പടി റോഡ്	പ്ലാവേലിൽ	മാത്തിനാൽ പടി	Village road			3.000	0.100	0.000	0.000	0.000	0.030	0			0						11						

Local Body Name : Kodumon Grama Panchayat

Form :														Sub Form :																				
Serial No	Book No	Page No	Form Ref ID	Road Name	Starting Point	Ending Point	Road Type (ONR/VR)	Road Description			Surface Type					Construction Year	Protection Wall Length	Drainage Channel Length	Cost of construction from 1995	Last Maintenance Details	Remarks	Ward No	Panchayat No	WaterShed ID	Ac.Date and Book Value	Addition Date And Cost	Deduction Date And Cost	Depreciation(%)						
								Length (Km)	Width (M)	Carriage Way Width (m)	Cement Concrete	Tar	Metal	Gravel	Katcha Road																			
1	2	3	4	5	6	7	8	9	10	11	12	13	14	15	16	17	18	19	20	21	22	23	24	25	26									
0	380		14211005000000380	എരുമാകുന്ന് നിരപ്പിൽ-പുലരി റോഡ്	എരുമാകുന്ന് നിരപ്പിൽ	പുലരി	Village road			3.000	0.000	0.000	0.000	0.000	0.550	0			0							11								
0	381		14211005000000381	വായനശാല-പ്ലാവേലിൽ റോഡ്	വായനശാല	പ്ലാവേൽ	Village road			5.000	0.200	1.300	0.000	0.000	0.000	0			0								11							
0	382		14211005000000382	പുലരി ജം-അമ്പാടിയിൽപടി റോഡ്			Village road			3.000	0.200	0.000	0.000	0.000	0.080	0			0								11							

Supervisor's Signature

Local Body Name : Kodumon Grama Panchayat

Form :														Sub Form :																			
Serial No	Book No	Page No	Form Ref ID	Road Name	Starting Point	Ending Point	Road Type (ONR/VR)	Road Description			Surface Type					Construction Year	Protection Wall Length	Drainage Channel Length	Cost of construction from 1995	Last Maintenance Details	Remarks	Ward No	Panchayat No	WaterShed ID	Ac.Date and Book Value	Addition Date And Cost	Deduction Date And Cost	Depreciation(%)					
								Length (Km)	Width (M)	Carriage Way Width (m)	Cement Concrete	Tar	Metal	Gravel	Katcha Road																		
1	2	3	4	5	6	7	8	9	10	11	12	13	14	15	16	17	18	19	20	21	22	23	24	25	26								
0	383		14211005000000383	പുത്തൻപുരയിൽപടി-കോളനി റോഡ്	പുത്തൻപുരയിൽപടി	കോളനി	Village road			2.000	0.000	0.000	0.000	0.000	0.080	0			0						11								
0	384		14211005000000384	പുലരി ജം-കോളനി റോഡ്	പുലരി ജം	കോളനി	Village road			2.500	0.000	0.000	0.000	0.000	0.150	0			0							11							
0	385		14211005000000385	കുറ്റിയിൽപ്പടി-കനാൽ റോഡ്	കുറ്റിയിൽപ്പടി	കനാൽ	Village road			3.000	0.000	0.000	0.000	0.000	0.390	0			0							11							

Local Body Name : Kodumon Grama Panchayat

Form :														Sub Form :																			
Serial No	Book No	Page No	Form Ref ID	Road Name	Starting Point	Ending Point	Road Type (ONR/VR)	Road Description			Surface Type					Construction Year	Protection Wall Length	Drainage Channel Length	Cost of construction from 1995	Last Maintenance Details	Remarks	Ward No	Panchayat No	WaterShed ID	Ac.Date and Book Value	Addition Date And Cost	Deduction Date And Cost	Depreciation(%)					
								Length (Km)	Width (M)	Carriage Way Width (m)	Cement Concrete	Tar	Metal	Gravel	Katcha Road																		
1	2	3	4	5	6	7	8	9	10	11	12	13	14	15	16	17	18	19	20	21	22	23	24	25	26								
0	386		142110050000000386	എരുയാകുന്ന്-മാത്തിൽപ്പടി കനാൽ റോഡ്	എരുയാകുന്ന്	മാത്തിൽപ്പടി കനാൽ	Village road			2.500	0.000	0.000	0.000	0.000	0.350	0			0						11								
0	387		142110050000000387	രണ്ടാംകുറ്റി-മഴുവഞ്ചേരി റോഡ്	രണ്ടാംകുറ്റി	മഴുവഞ്ചേരി	Village road			3.000	0.000	0.300	0.000	0.000	0.100	0			0							11							
0	388		142110050000000388	രണ്ടാംകുറ്റി-ചാത്തവന റോഡ്	രണ്ടാംകുറ്റി	ചാത്തവന	Village road			3.000	0.100	0.000	0.000	0.000	0.030	0			0							11							

Supervisor's Signature

Local Body Name : Kodumon Grama Panchayat

Form :														Sub Form :														
Serial No	Book No	Page No	Form Ref ID	Road Name	Starting Point	Ending Point	Road Type (ONR/VR)	Road Description			Surface Type					Construction Year	Protection Wall Length	Drainage Channel Length	Cost of construction from 1995	Last Maintenance Details	Remarks	Ward No	Panchayat No	WaterShed ID	Ac.Date and Book Value	Addition Date And Cost	Deduction Date And Cost	Depreciation(%)
								Length (Km)	Width (M)	Carriage Way Width (m)	Cement Concrete	Tar	Metal	Gravel	Katcha Road													
1	2	3	4	5	6	7	8	9	10	11	12	13	14	15	16	17	18	19	20	21	22	23	24	25	26			
0	389	142110050000000389	സെമിത്തേരി-കാകവന റോഡ്	സെമിത്തേരി	കാകവന	Village road			2.500	0.000	0.000	0.000	0.000	0.200	0			0			11							
0	390	142110050000000390	സെമിത്തേരി-മടുക ഏലാ റോഡ്	സെമിത്തേരി	മടുക ഏലാ	Village road			3.000	0.000	0.000	0.000	0.000	0.400	0			0			11							
0	391	142110050000000391	സെമിത്തേരി-മരുതാമൺ ഏലാ റോഡ്	സെമിത്തേരിപ്പുഴ	മരുതാമൺ ഏലാ	Village road			3.000	0.000	0.000	0.000	0.000	0.100	0			0			11							

Local Body Name : Kodumon Grama Panchayat

Form :

Sub Form :

Serial No	Book No	Page No	Form Ref ID	Road Name	Starting Point	Ending Point	Road Type (ONR/VR)	Road Description			Surface Type					Construction Year	Protection Wall Length	Drainage Channel Length	Cost of construction from 1995	Last Maintenance Details	Remarks	Ward No	Panchayat No	WaterShed ID	Ac.Date and Book Value	Addition Date And Cost	Deduction Date And Cost	Depreciation(%)					
								Length (Km)	Width (M)	Carriage Way Width (m)	Cement Concrete	Tar	Metal	Gravel	Katcha Road																		
1	2	3	4	5	6	7	8	9	10	11	12	13	14	15	16	17	18	19	20	21	22	23	24	25	26								
0	392		14211005000000392	കുറ്റിയിൽപ്പടി-മേനിപ്പറമ്പ് പടി-പാലകുന്ന് കേളനി റോഡ്	കുറ്റിയിൽപ്പടി	മേനിപ്പറമ്പിൽ പടി-പാലകുന്ന് കേളനി	Village road			3.000	0.050	0.000	0.000	0.000	0.050	0			0							15							
0	393		14211005000000393	ആഴാവിള പടി റോഡ്	ആഴാവിള പടി		Village road			3.000	0.150	0.000	0.000	0.000	0.150	0			0								13						
0	394		14211005000000394	കത്തോലിക്കാപ്പള്ളി-വില്ലേജ് ഓഫീസ് റോഡ്	കത്തോലിക്കാപ്പള്ളി	വില്ലേജ് ഓഫീസ്	Village road			3.000	0.200	0.000	0.000	0.000	0.280	0			0								13						

[Signature Box]

Local Body Name : Kodumon Grama Panchayat

Form :														Sub Form :																			
Serial No	Book No	Page No	Form Ref ID	Road Name	Starting Point	Ending Point	Road Type (ONR/VR)	Road Description			Surface Type					Construction Year	Protection Wall Length	Drainage Channel Length	Cost of construction from 1995	Last Maintenance Details	Remarks	Ward No	Panchayat No	WaterShed ID	Ac.Date and Book Value	Addition Date And Cost	Deduction Date And Cost	Depreciation(%)					
								Length (Km)	Width (M)	Carriage Way Width (m)	Cement Concrete	Tar	Metal	Gravel	Katcha Road																		
1	2	3	4	5	6	7	8	9	10	11	12	13	14	15	16	17	18	19	20	21	22	23	24	25	26								
0	395		142110050000000395	കിണറുവിളപ്പടി-നടുവത്തുതൊടി ഏലാ റോഡ്	കിണറുവിളപ്പടി	നടുവത്തുതൊടി ഏലാ	Village road			3.000	0.000	0.000	0.000	0.000	0.100	0			0						13								
0	396		142110050000000396	പ്ലാവിളപ്പടി-അമ്പാടിപ്പടി റോഡ്	പ്ലാവിളപ്പടി	അമ്പാടിപ്പടി	Village road			2.700	0.000	0.000	0.000	0.000	0.150	0			0							13							
0	397		142110050000000397	മുകളിൽപ്പടി-പ്ലാവിളപ്പടി റോഡ്	മുകളിൽപ്പടി	പ്ലാവിളപ്പടി	Village road			3.000	0.000	0.000	0.000	0.000	0.200	0			0							13							

Supervisor's Signature

Local Body Name : Kodumon Grama Panchayat

Form :														Sub Form :																	
Serial No	Book No	Page No	Form Ref ID	Road Name	Starting Point	Ending Point	Road Type (ONR/VR)	Road Description			Surface Type					Construction Year	Protection Wall Length	Drainage Channel Length	Cost of construction from 1995	Last Maintenance Details	Remarks	Ward No	Panchayat No	WaterShed ID	Ac.Date and Book Value	Addition Date And Cost	Deduction Date And Cost	Depreciation(%)			
								Length (Km)	Width (M)	Carriage Way Width (m)	Cement Concrete	Tar	Metal	Gravel	Katcha Road																
1	2	3	4	5	6	7	8	9	10	11	12	13	14	15	16	17	18	19	20	21	22	23	24	25	26						
0	398		14211005000000398	ദേവികുപ്പി-പ്ലാവിളപ്പി റോഡ്	ദേവികുപ്പി	പ്ലാവിളപ്പി	Village road			3.000	0.000	0.000	0.000	0.000	0.100	0			0						13						
0	399		14211005000000399	ചാലപ്പടി-കൈതമംഗലപ്പടി റോഡ്	ചാലപ്പടി	കൈതമംഗലപ്പടി	Village road			3.000	0.700	0.000	0.000	0.000	0.400	0			0							13					
0	400		14211005000000400	ചാലമുക്ക്-മരുതിക്കോട് റോഡ്	ചാലമുക്ക്	മരുതിക്കോട്	Village road			3.000	0.100	0.200	0.000	0.000	0.000	0			0							13					

Local Body Name : Kodumon Grama Panchayat

Form :														Sub Form :																				
Serial No	Book No	Page No	Form Ref ID	Road Name	Starting Point	Ending Point	Road Type (ONR/VR)	Road Description			Surface Type					Construction Year	Protection Wall Length	Drainage Channel Length	Cost of construction from 1995	Last Maintenance Details	Remarks	Ward No	Panchayat No	WaterShed ID	Ac.Date and Book Value	Addition Date And Cost	Deduction Date And Cost	Depreciation(%)						
								Length (Km)	Width (M)	Carriage Way Width (m)	Cement Concrete	Tar	Metal	Gravel	Katcha Road																			
1	2	3	4	5	6	7	8	9	10	11	12	13	14	15	16	17	18	19	20	21	22	23	24	25	26									
0	401		14211005000000401	തെക്കേച്ചരിപ്പടി - കോന്നത്തുപടി റോഡ്	തെക്കേച്ചരിപ്പടി	കോന്നത്തുപടി	Village road			3.000	0.300	0.000	0.000	0.000	0.380	0			0							13								
0	402		14211005000000402	പുല്ലേലിക്കോണത്തു- കുന്നത്തു മുരപ്പേൽ റോഡ്	പുല്ലേലിക്കോണത്തു	കുന്നത്തു മുരപ്പേൽ	Village road			3.000	0.300	0.020	0.000	0.000	0.100	0			0								13							
0	403		14211005000000403	കുന്നത്തു മുരപ്പേൽ-കളീക്കൽ റോഡ്	കുന്നത്തു മുരപ്പേൽ	കളീക്കൽ	Village road			4.000	0.000	0.000	0.000	0.000	0.170	0			0								13							

Supervisor's Signature

Local Body Name : Kodumon Grama Panchayat

Form :														Sub Form :																				
Serial No	Book Page No	FormRefID	Road Name	Starting Point	Ending Point	Road Type (ONR/VR)	Road Description			Surface Type					Construction Year	Protection Wall Length	Drainage Channel Length	Cost of construction from 1995	Last Maintenance Details	Remarks	Ward No	Panchayat No	WaterShed ID	Ac.Date and Book Value	Addition Date And Cost	Deduction Date And Cost	Depreciation(%)							
							Length (Km)	Width (M)	Carriage Way Width (m)	Cement Concrete	Tar	Metal	Gravel	Katcha Road																				
1	2	3	4	5	6	7	8	9	10	11	12	13	14	15	16	17	18	19	20	21	22	23	24	25	26									
0	404	142110050000000404	പുത്തൻവിള പടി-ചരിഞ്ഞ പുരയിടത്തിൽ റോഡ്	പുത്തൻ വിള പടി	ചരിഞ്ഞ പുരയിടത്തിൽ	Village road			2.700	0.000	0.000	0.000	0.000	0.180	0			0							13									
0	405	142110050000000405	മുകുളുവിള പടി-പുല്ലേലിപ്പടി റോഡ്	മുകുളുവിള പടി	പുല്ലേലിപ്പടി	Village road			3.000	0.150	0.000	0.000	0.000	0.000	0.000	0			0							13								
0	406	142110050000000406	പുല്ലേലിക്കോണം-കളിക്കപ്പടി റോഡ്	പുല്ലേലിക്കോണം	കളിക്കപ്പടി	Village road			3.000	0.000	0.000	0.000	0.000	0.450	0			0								13								

Local Body Name : Kodumon Grama Panchayat

		Form :													Sub Form :																		
Serial No	Book No	Page No	Form Ref ID	Road Name	Starting Point	Ending Point	Road Type (ONR/VR)	Road Description			Surface Type					Construction Year	Protection Wall Length	Drainage Channel Length	Cost of construction from 1995	Last Maintenance Details	Remarks	Ward No	Panchayat No	WaterShed ID	Ac.Date and Book Value	Addition Date And Cost	Deduction Date And Cost	Depreciation(%)					
								Length (Km)	Width (M)	Carriage Way Width (m)	Cement Concrete	Tar	Metal	Gravel	Katcha Road																		
1	2	3	4	5	6	7	8	9	10	11	12	13	14	15	16	17	18	19	20	21	22	23	24	25	26								
0	407		14211005000000407	കുന്നത്തുമുരപ്പേൽ പടി-മരുതിക്കാട് കിഴക്കേ റോഡ്	കുന്നത്തുമുരപ്പേൽ പടി	മരുതിക്കാട് കിഴക്കേ	Village road			3.000	0.000	0.000	0.000	0.000	0.250	0			0							13							
0	408		14211005000000408	അംഗൻവാടി നം-93 റോഡ്	അംഗൻവാടി നം-93		Village road			3.000	0.180	0.000	0.000	0.000	0.000	0			0							13							
0	409		14211005000000409	തൂണിപൊയ്കയിൽ പടി-കനാൽപ്പടി റോഡ്	തൂണിപൊയ്കയിൽ പടി	കനാൽപ്പടി	Village road			3.000	0.000	0.000	0.000	0.000	0.220	0			0							13							

Local Body Name : Kodumon Grama Panchayat

Form :														Sub Form :														
Serial No	Book No	Page No	Form Ref ID	Road Name	Starting Point	Ending Point	Road Type (ONR/VR)	Road Description			Surface Type					Construction Year	Protection Wall Length	Drainage Channel Length	Cost of construction from 1995	Last Maintenance Details	Remarks	Ward No	Panchayat No	WaterShed ID	Ac.Date and Book Value	Addition Date And Cost	Deduction Date And Cost	Depreciation(%)
								Length (Km)	Width (M)	Carriage Way Width (m)	Cement Concrete	Tar	Metal	Gravel	Katcha Road													
1	2	3	4	5	6	7	8	9	10	11	12	13	14	15	16	17	18	19	20	21	22	23	24	25	26			
0	410		142110050000000410	പുത്തൻവീട്ടിൽ കെട്ടിപ്പടി റോഡ്	പുത്തൻവീട്ടിൽ	കളിയ്ക്കപ്പടി		3.000	0.000	0.000	0.000	0.000	0.250	0			0			13								
0	411		142110050000000411	പനയറപ്പടി റോഡ്	പനയറപ്പടി റോഡ്		Village road		2.800	0.000	0.000	0.000	0.000	0.150	0			0			13							
0	412		142110050000000412	ഓർത്തലോക്സ് പള്ളി പടി റോഡ്	ഓർത്തലോക്സ് പള്ളി പടി		Village road		3.200	0.000	0.200	0.000	0.000	0.000	0			0			13							

Supervisor's Signature

Local Body Name : Kodumon Grama Panchayat

Form :

Sub Form :

Serial No	Book No	Page No	Form Ref ID	Road Name	Starting Point	Ending Point	Road Type (ONR/VR)	Road Description			Surface Type					Construction Year	Protection Wall Length	Drainage Channel Length	Cost of construction from 1995	Last Maintenance Details	Remarks	Ward No	Panchayat No	WaterShed ID	Ac.Date and Book Value	Addition Date And Cost	Deduction Date And Cost	Depreciation(%)						
								Length (Km)	Width (M)	Carriage Way Width (m)	Cement Concrete	Tar	Metal	Gravel	Katcha Road																			
1	2	3	4	5	6	7	8	9	10	11	12	13	14	15	16	17	18	19	20	21	22	23	24	25	26									
0	413		142110050000000413	കല്ലുകാട്ടിൽ പടി-ഓർത്തലോക്സ് പള്ളി റോഡ്	കല്ലുകാട്ടിൽ പടി-	ഓർത്തലോക്സ് പള്ളി	Village road			2.500	0.000	0.000	0.000	0.000	0.150	0			0							13								
0	414		142110050000000414	ആഞ്ഞിലിമുട്ടിൽ റോഡ്	ആഞ്ഞിലിമുട്ടിൽ		Village road			3.000	0.040	0.300	0.000	0.000	0.150	0			0								13							
0	415		142110050000000415	കൊടുമൺ ജം-പള്ളത്തു പടി റോഡ്	കൊടുമൺ ജം	പള്ളത്തു പടി	Village road			3.000	0.450	0.000	0.000	0.000	0.200	0			0								13							

Local Body Name : Kodumon Grama Panchayat

Form :														Sub Form :																						
Serial No	Book No	Page No	Form Ref ID	Road Name	Starting Point	Ending Point	Road Type (ONR/VR)	Road Description			Surface Type					Construction Year	Protection Wall Length	Drainage Channel Length	Cost of construction from 1995	Last Maintenance Details	Remarks	Ward No	Panchayat No	WaterShed ID	Ac.Date and Book Value	Addition Date And Cost	Deduction Date And Cost	Depreciation(%)								
								Length (Km)	Width (M)	Carriage Way Width (m)	Cement Concrete	Tar	Metal	Gravel	Katcha Road																					
1	2	3	4	5	6	7	8	9	10	11	12	13	14	15	16	17	18	19	20	21	22	23	24	25	26											
0	416		14211005000000416	ആഞ്ഞിലി മുട്ടിൽ പടി റോഡ്	ആഞ്ഞിലി മുട്ടിൽ പടി		Village road			3.000		0.020	0.000	0.000	0.000	0.000	0.400	0								13										
0	417		14211005000000417	കല്ലുകാട്ടിൽ -തോട്ടുപടി റോഡ്	കല്ലുകാട്ടിൽ	-തോട്ടുപടി	Village road			3.500		0.000	0.000	0.000	0.000	0.000	0.300	0									13									
0	418		14211005000000418	ഗീതാഞ്ജലി ജം റോഡ്	ഗീതാഞ്ജലി ജം		Village road			3.000		0.280	0.000	0.000	0.000	0.000	0.020	0									13									

Local Body Name : Kodumon Grama Panchayat

Form :														Sub Form :																	
Serial No	Book No	Page No	Form Ref ID	Road Name	Starting Point	Ending Point	Road Type (ONR/VR)	Road Description			Surface Type					Construction Year	Protection Wall Length	Drainage Channel Length	Cost of construction from 1995	Last Maintenance Details	Remarks	Ward No	Panchayat No	WaterShed ID	Ac.Date and Book Value	Addition Date And Cost	Deduction Date And Cost	Depreciation(%)			
								Length (Km)	Width (M)	Carriage Way Width (m)	Cement Concrete	Tar	Metal	Gravel	Katcha Road																
1	2	3	4	5	6	7	8	9	10	11	12	13	14	15	16	17	18	19	20	21	22	23	24	25	26						
0	419		142110050000000419	കോട്ടപ്പുറം റോഡ്	കോട്ടപ്പുറം		Village road			3.000	0.000	0.400	0.000	0.000	0.100	0			0						13						
0	420		142110050000000420	കണ്ണംകര പടി-കൃഷി ഭവൻ റോഡ്	കണ്ണംകര പടി	കൃഷി ഭവൻ	Village road			3.000	0.000	0.000	0.000	0.000	0.250	0			0						13						
0	421		142110050000000421	ബ്ലോക്ക് പടി-തെറ്റിമുരപ്പേൽ റോഡ്	ബ്ലോക്ക് പടി	തെറ്റിമുരപ്പേൽ	Village road			3.000	0.050	0.000	0.000	0.000	0.180	0			0						13						

Supervisor's Signature

Local Body Name : Kodumon Grama Panchayat

Form :														Sub Form :																				
Serial No	Book No	Page No	Form Ref ID	Road Name	Starting Point	Ending Point	Road Type (ONR/VR)	Road Description			Surface Type					Construction Year	Protection Wall Length	Drainage Channel Length	Cost of construction from 1995	Last Maintenance Details	Remarks	Ward No	Panchayat No	WaterShed ID	Ac.Date and Book Value	Addition Date And Cost	Deduction Date And Cost	Depreciation(%)						
								Length (Km)	Width (M)	Carriage Way Width (m)	Cement Concrete	Tar	Metal	Gravel	Katcha Road																			
1	2	3	4	5	6	7	8	9	10	11	12	13	14	15	16	17	18	19	20	21	22	23	24	25	26									
0	422		14211005000000422	വട്ടക്കുന്നിൽ-പുത്തൻവിളപ്പടി റോഡ്	വട്ടക്കുന്നിൽ	പുത്തൻ വിളപ്പടി	Village road			4.000	0.000	0.000	0.000	0.000	0.060	0			0							13								
0	423		14211005000000423	സെന്റ് പീർറേഴ്സ്-മടക്കവിലയിൽ പടി റോഡ്	സെന്റ് പീർറേഴ്സ്	മടക്കവിലയിൽ പടി	Village road			3.000	0.000	0.000	0.000	0.000	0.200	0			0								13							
0	424		14211005000000424	കല്ലക്കാട്ടിൽ പടി-വാഴവിളപ്പടി റോഡ്	കല്ലക്കാട്ടിൽ പടി-	വാഴവിളപ്പടി	Village road			3.000	0.000	0.000	0.000	0.000	0.300	0			0								13							

Local Body Name : Kodumon Grama Panchayat

Form :														Sub Form :																				
Serial No	Book No	Page No	Form Ref ID	Road Name	Starting Point	Ending Point	Road Type (ONR/VR)	Road Description			Surface Type					Construction Year	Protection Wall Length	Drainage Channel Length	Cost of construction from 1995	Last Maintenance Details	Remarks	Ward No	Panchayat No	WaterShed ID	Ac.Date and Book Value	Addition Date And Cost	Deduction Date And Cost	Depreciation(%)						
								Length (Km)	Width (M)	Carriage Way Width (m)	Cement Concrete	Tar	Metal	Gravel	Katcha Road																			
1	2	3	4	5	6	7	8	9	10	11	12	13	14	15	16	17	18	19	20	21	22	23	24	25	26									
0	425		142110050000000425	പുളിക്കുഴിപടി-കുരുമ്പേലി വീള പടി റോഡ്	പുളിക്കുഴിപടി	കുരുമ്പേലി വീള പടി	Village road			3.000	0.000	0.000	0.000	0.000	0.200	0			0							13								
0	426		142110050000000426	മുകുളിത്തടം-ചക്കരയ്ക്കൽ പടി റോഡ്	മുകുളിത്തടം പടി	ചക്കരയ്ക്കൽ പടി	Village road			3.000	0.000	0.000	0.000	0.000	0.250	0			0								13							
0	427		142110050000000427	വെളിയത്ത പടി-പുറമൂലപ്പടി റോഡ്	വെളിയത്ത പടി	പുറമൂലപ്പടി	Village road			3.000	0.000	0.000	0.000	0.000	0.200	0			0								13							

Supervisor's Signature

Local Body Name : Kodumon Grama Panchayat

Form :														Sub Form :																				
Serial No	Book No	Page No	Form Ref ID	Road Name	Starting Point	Ending Point	Road Type (ONR/VR)	Road Description			Surface Type					Construction Year	Protection Wall Length	Drainage Channel Length	Cost of construction from 1995	Last Maintenance Details	Remarks	Ward No	Panchayat No	WaterShed ID	Ac.Date and Book Value	Addition Date And Cost	Deduction Date And Cost	Depreciation(%)						
								Length (Km)	Width (M)	Carriage Way Width (m)	Cement Concrete	Tar	Metal	Gravel	Katcha Road																			
1	2	3	4	5	6	7	8	9	10	11	12	13	14	15	16	17	18	19	20	21	22	23	24	25	26									
0	428		14211005000000428	പുതിയവീട്-ചരിഞ്ഞപുരയിടം പടി റോഡ്	പുതിയവീട്	ചരിഞ്ഞപുരയിടം പടി	Village road			3.000	0.000	0.000	0.000	0.000	0.200	0			0							13								
0	429		14211005000000429	പുളിനിൽക്കുന്നതിൽ പടി-കനാൽ പടി റോഡ്	പുളിനിൽക്കുന്നതിൽ പടി	കനാൽ പടി	Village road			3.000	0.000	0.000	0.000	0.000	0.250	0			0								13							
0	430		14211005000000430	അംഗൻവാടി പള്ളിപ്പടി-മേച്ചേരിപ്പടി റോഡ്	അംഗൻവാടി പള്ളിപ്പടി	പള്ളിപ്പടി-മേച്ചേരിപ്പടി	Village road			3.000	0.000	0.000	0.000	0.000	0.250	0			0								13							

Local Body Name : Kodumon Grama Panchayat

Form :														Sub Form :																				
Serial No	Book No	Page No	Form Ref ID	Road Name	Starting Point	Ending Point	Road Type (ONR/VR)	Road Description			Surface Type					Construction Year	Protection Wall Length	Drainage Channel Length	Cost of construction from 1995	Last Maintenance Details	Remarks	Ward No	Panchayat No	WaterShed ID	Ac.Date and Book Value	Addition Date And Cost	Deduction Date And Cost	Depreciation(%)						
								Length (Km)	Width (M)	Carriage Way Width (m)	Cement Concrete	Tar	Metal	Gravel	Katcha Road																			
1	2	3	4	5	6	7	8	9	10	11	12	13	14	15	16	17	18	19	20	21	22	23	24	25	26									
0	431		14211005000000431	മരുതിക്കോട് -പുലിക്കുഴിപ്പടി റോഡ്	മരുതിക്കോട്	പുലിക്കുഴിപ്പടി	Village road			3.000	0.000	0.000	0.000	0.000	0.200	0			0							13								
0	432		14211005000000432	പുത്തൻവിളപ്പടി-ചരിഞ്ഞ പുരയിടം റോഡ്	പുത്തൻവിളപ്പടി	ചരിഞ്ഞ പുരയിടം	Village road			2.500	0.000	0.000	0.000	0.000	0.200	0			0								13							
0	433		14211005000000433	മരുതിക്കോട് -കുറുമ്പാലപ്പടി റോഡ്	മരുതിക്കോട്	കുറുമ്പാലപ്പടി	Village road			2.500	0.000	0.000	0.000	0.000	0.200	0			0								13							

Supervisor's Signature

Local Body Name : Kodumon Grama Panchayat

Form :														Sub Form :																			
Serial No	Book No	Page No	Form Ref ID	Road Name	Starting Point	Ending Point	Road Type (ONR/VR)	Road Description			Surface Type					Construction Year	Protection Wall Length	Drainage Channel Length	Cost of construction from 1995	Last Maintenance Details	Remarks	Ward No	Panchayat No	WaterShed ID	Aq.Date and Book Value	Addition Date And Cost	Deduction Date And Cost	Depreciation(%)					
								Length (Km)	Width (M)	Carriage Way Width (m)	Cement Concrete	Tar	Metal	Gravel	Katcha Road																		
1	2	3	4	5	6	7	8	9	10	11	12	13	14	15	16	17	18	19	20	21	22	23	24	25	26								
0	434		14211005000000434	മരുതിക്കോട് കിഴക്കേക്കര പടി-നെല്ലിറ ഇപ്പടി റോഡ്	മരുതിക്കോട് കിഴക്കേക്കര പടി	നെല്ലിറ ഇപ്പടി	Village road			4.000	0.000	0.000	0.000	0.000	0.300	0			0							13							
0	435		14211005000000435	വാലുപറമ്പിൽ പടി-ഏലാ റോഡ്	വാലുപറമ്പിൽ പടി	ഏലാ	Village road			3.000	0.000	0.000	0.000	0.000	0.200	0			0							13							
0	436		14211005000000436	വട്ടക്കുന്നിൽ പടി-ഒറ്റപ്പാലം ഇ പടി റോഡ്	വട്ടക്കുന്നിൽ പടി	ഒറ്റപ്പാലം ഇ പടി	Village road			3.000	0.000	0.000	0.000	0.000	0.200	0			0							13							

Supervisor's Signature

Local Body Name : Kodumon Grama Panchayat

Form :

Sub Form :

Serial No	Book No	Form Ref ID	Road Name	Starting Point	Ending Point	Road Type (ONR/VR)	Road Description			Surface Type					Construction Year	Protection Wall Length	Drainage Channel Length	Cost of construction from 1995	Last Maintenance Details	Remarks	Ward No	Panchayat No	WaterShed ID	Ac.Date and Book Value	Addition Date And Cost	Deduction Date And Cost	Depreciation(%)
							Length (Km)	Width (M)	Carriage Way Width (m)	Cement Concrete	Tar	Metal	Gravel	Katcha Road													
1	2	3	4	5	6	7	8	9	10	11	12	13	14	15	16	17	18	19	20	21	22	23	24	25	26		
0	437	14211005000000437	പാറവിളപ്പടി-തുടമ്പിത്തറോഡ്	പാറവിളപ്പടി	തുടമ്പിത്തറപ്പടി	Village road			3.000	0.000	0.000	0.000	0.000	0.150	0			0			13						
0	438	14211005000000438	പനയരമാം പടി-ഏലാരോഡ്	പനയരമാം പടി	ഏലാരോഡ്	Village road			3.000	0.000	0.000	0.000	0.000	0.150	0			0			13						
0	439	14211005000000439	തെക്കേടത്തുപടി-പ്ലാവിളപ്പടി-പടി രോഡ്	തെക്കേടത്തുപടി	പ്ലാവിളപ്പടി	Village road			3.000	0.000	0.000	0.000	0.000	0.150	0			0			13						

Local Body Name : Kodumon Grama Panchayat

Form :

Sub Form :

Serial No	Book No	Form Ref ID	Road Name	Starting Point	Ending Point	Road Type (ONR/VR)	Road Description			Surface Type					Construction Year	Protection Wall Length	Drainage Channel Length	Cost of construction from 1995	Last Maintenance Details	Remarks	Ward No	Panchayat No	WaterShed ID	Ac.Date and Book Value	Addition Date And Cost	Deduction Date And Cost	Depreciation(%)
							Length (Km)	Width (M)	Carriage Way Width (m)	Cement Concrete	Tar	Metal	Gravel	Katcha Road													
1	2	3	4	5	6	7	8	9	10	11	12	13	14	15	16	17	18	19	20	21	22	23	24	25	26		
0	440	142110050000000440	ചാല കനാൽ-തുണ്ടത്തിൽപ്പട മുരുപ്പേൽ കനാൽ റോഡ്	ചാല കനാൽ	തുണ്ടത്തിൽപ്പടി മുരുപ്പേൽ കനാൽ	Village road			3.000	0.000	0.000	0.000	0.000	0.200	0			0			13						
0	441	142110050000000441	തട്ടാശ്ശേരി-ഏലാ റോഡ്	തട്ടാശ്ശേരി	ഏലാ	Village road			2.500	0.000	0.000	0.000	0.000	0.150	0			0			9						
0	442	142110050000000442	മലമ്പട-ശ്രീവിലാസം റോഡ്	മലമ്പട	ശ്രീവിലാസം	Village road			3.000	0.000	0.000	0.000	0.000	1.000	0			0			9						


[Signature Box]

Local Body Name : Kodumon Grama Panchayat

Form :														Sub Form :																			
Serial No	Book No	Page No	FormRefID	Road Name	Starting Point	Ending Point	Road Type (ONR/VR)	Road Description			Surface Type					Construction Year	Protection Wall Length	Drainage Channel Length	Cost of construction from 1995	Last Maintenance Details	Remarks	Ward No	Panchayat No	WaterShed ID	Aq.Date and Book Value	Addition Date And Cost	Deduction Date And Cost	Depreciation(%)					
								Length (Km)	Width (M)	Carriage Way Width (m)	Cement Concrete	Tar	Metal	Gravel	Katcha Road																		
1	2	3	4	5	6	7	8	9	10	11	12	13	14	15	16	17	18	19	20	21	22	23	24	25	26								
0	443		14211005000000443	കണിയാകുനിൽ-പുളിപ്പിറോഡ്	കണിയാകുനിൽ	പുളിപ്പിറോഡ്	Village road			3.000	0.000	0.000	0.000	0.000	0.300	0			0						9								
0	444		14211005000000444	മലമ്പുരപ്പേൽ-കയത്തുപടിറോഡ്	മലമ്പുരപ്പേൽ	കയത്തുപടി	Village road			3.000	0.000	0.000	0.000	0.000	1.000	0			0							9							
0	445		14211005000000445	ഗുരുമന്ദിരം-കയത്തുകോളനിറോഡ്	ഗുരുമന്ദിരം	കയത്തുകോളനി	Village road			3.000	0.000	0.000	0.000	0.000	0.400	0			0							9							

Local Body Name : Kodumon Grama Panchayat

Form :														Sub Form :														
Serial No	Book Page No	FormRefID	Road Name	Starting Point	Ending Point	Road Type (ONR/VR)	Road Description			Surface Type						Construction Year	Protection Wall Length	Drainage Channel Length	Cost of construction from 1995	Last Maintenance Details	Remarks	Ward No	Panchayat No	WaterShed ID	Aq.Date and Book Value	Addition Date And Cost	Deduction Date And Cost	Depreciation(%)
							Length (Km)	Width (M)	Carriage Way Width (m)	Cement Concrete	Tar	Metal	Gravel	Katcha Road														
1	2	3	4	5	6	7	8	9	10	11	12	13	14	15	16	17	18	19	20	21	22	23	24	25	26			
0	446	142110050000000446	കൊടുമൺചിറ-വയണകുന്ന് കുളത്തിനാൽ റോഡ്	കൊടുമൺചിറ	വയണകുന്ന് കുളത്തിനാൽ	Village road			3.500	0.900	0.000	0.000	0.000	0.100	0			0			9							
0	447	142110050000000447	വായനശാല-കോണത്തുപടി റോഡ്	വായനശാല	കോണത്തുപടി	Village road			3.000	0.000	0.000	0.000	0.000	0.100	0			0			9							
0	448	142110050000000448	മിച്ചഭൂമി-പുഴൂർ റോഡ്	മിച്ചഭൂമി	പുഴൂർ	Village road			3.000	0.000	0.000	0.000	0.000	0.150	0			0			9							



Local Body Name : Kodumon Grama Panchayat

Form :													Sub Form :															
Serial No	Boo r Pag Rec No	FormRefID	Road Name	Starting Point	Ending Point	Road Type (ONR/VR)	Road Description			Surface Type						Construction Year	Protection Wall Length	Drainage Channel Length	Cost of construction from 1995	Last Maintenance Details	Remarks	Ward No	Panchayat No	WaterShed ID	Aq.Date and Book Value	Addition Date And C.nst	Deduction Date And C.nst	Depreciation(%)
							Length (Km)	Width (M)	Carriage Way Width (m)	Cement Concrete	Tar	Metal	Gravel	Katcha Road														
	1		2	3	4	5	6	7	8	9	10	11	12	13	14	15	16	17	18	19	20	21	22	23	24	25	26	
0	452	14211005000000452	കുളത്തിനാൽ-കന്യാകുഴി റോഡ്	കുളത്തിനാൽ	കന്യാകുഴി	Village road			3.000	0.000	0.000	0.000	0.000	0.150	0			0			9							
0	453	14211005000000453	മണിമലമുക്ക്-പ്ലാന്റേഷൻ റോഡ്	മണിമലമുക്ക്	പ്ലാന്റേഷൻ	Village road			5.000	0.000	0.350	0.000	0.000	0.000	0			0			9							
0	454	14211005000000454	കുളത്തിനാൽ-ഇലവുമ്പുട്ടിൽപ്പടി റോഡ്	കുളത്തിനാൽ	ഇലവുമ്പുട്ടിൽപ്പടി	Village road			3.000	0.000	0.000	0.000	0.000	0.200	0			0			9							

Local Body Name : Kodumon Grama Panchayat

Form :														Sub Form :																		
Serial No	Book No	Page No	Form Ref ID	Road Name	Starting Point	Ending Point	Road Type (ONR/VR)	Road Description			Surface Type					Construction Year	Protection Wall Length	Drainage Channel Length	Cost of construction from 1995	Last Maintenance Details	Remarks	Ward No	Panchayat No	WaterShed ID	Ac.Date and Book Value	Addition Date And Cost	Deduction Date And Cost	Depreciation(%)				
								Length (Km)	Width (M)	Carriage Way Width (m)	Cement Concrete	Tar	Metal	Gravel	Katcha Road																	
1	2	3	4	5	6	7	8	9	10	11	12	13	14	15	16	17	18	19	20	21	22	23	24	25	26							
0	455		14211005000000455	മിച്ചഭൂമി-കോളനി റോഡ്	മിച്ചഭൂമി	കോളനി	Village road			3.000	0.120	0.000	0.000	0.000	0.050	0			0						9							
0	456		14211005000000456	കൊടുമൺചിറ-കല്ലുചിറ വഴി പ്ലാമുട് റോഡ്	കൊടുമൺചിറ	കല്ലുചിറ വഴി പ്ലാമുട്	Village road			3.000	0.000	0.000	0.000	0.000	0.250	0			0						9							
0	457		14211005000000457	കൊച്ചേരിക്കര-പൊയ്ക-പ്ലാമുട് റോഡ്	കൊച്ചേരിക്കര	പൊയ്ക	Village road			3.000	0.350	0.000	0.000	0.000	0.400	0			0						10							

Supervisor's Signature

Local Body Name : Kodumon Grama Panchayat

Form :														Sub Form :														
Serial No	Book No	Page No	Form Ref ID	Road Name	Starting Point	Ending Point	Road Type (ONR/VR)	Road Description			Surface Type					Construction Year	Protection Wall Length	Drainage Channel Length	Cost of construction from 1995	Last Maintenance Details	Remarks	Ward No	Panchayat No	WaterShed ID	Ac.Date and Book Value	Addition Date And Cost	Deduction Date And Cost	Depreciation(%)
								Length (Km)	Width (M)	Carriage Way Width (m)	Cement Concrete	Tar	Metal	Gravel	Katcha Road													
1	2	3	4	5	6	7	8	9	10	11	12	13	14	15	16	17	18	19	20	21	22	23	24	25	26			
0	458	14211005000000458	കൊച്ചേരിൽ കൈപായ്ക-മണ്ണിൽപ്പടി റോഡ്	കൊച്ചേരിൽ കൈപായ്ക	മണ്ണിൽപ്പടി	Village road			2.500	0.000	0.000	0.000	0.000	0.380	0			0			10							
0	459	14211005000000459	മാർത്തോമ പള്ളിപ്പടി-പാലക്കാട്ടുകുഴി പടി റോഡ്	മാർത്തോമ പള്ളിപ്പടി	പാലക്കാട്ടുകുഴി പടി	Village road			3.000	0.020	0.000	0.000	0.000	0.080	0			0			10							
0	460	14211005000000460	മഞ്ഞിനാട്ടുപടി-മീനത്തുപടി റോഡ്	മഞ്ഞിനാട്ടുപടി	മീനത്തുപടി	Village road			2.500	0.000	0.000	0.000	0.000	0.200	0			0			10							

Supervisor's Signature

Local Body Name : Kodumon Grama Panchayat

Form :														Sub Form :																			
Serial No	Book No	Page No	Form Ref ID	Road Name	Starting Point	Ending Point	Road Type (ONR/VR)	Road Description			Surface Type					Construction Year	Protection Wall Length	Drainage Channel Length	Cost of construction from 1995	Last Maintenance Details	Remarks	Ward No	Panchayat No	WaterShed ID	Aq.Date and Book Value	Addition Date And Cost	Deduction Date And Cost	Depreciation(%)					
								Length (Km)	Width (M)	Carriage Way Width (m)	Cement Concrete	Tar	Metal	Gravel	Katcha Road																		
1	2	3	4	5	6	7	8	9	10	11	12	13	14	15	16	17	18	19	20	21	22	23	24	25	26								
0	461		14211005000000461	കൊട്ടാരത്തിൽപ്പടി-പുനയ്ക്കാട്ടേത്തുപടി റോഡ്	കൊട്ടാരത്തിൽപ്പടി-	പുനയ്ക്കാട്ടേത്തുപടി	Village road			3.000	0.000	0.000	0.000	0.000	0.150	0			0							10							
0	462		14211005000000462	കല്യാണിക്കൽ-പൊരിയക്കാട് റോഡ്	കല്യാണിക്കൽ	പൊരിയക്കാട്	Village road			3.000	0.000	0.000	0.000	0.000	0.280	0			0							10							
0	463		14211005000000463	കല്യാണിക്കൽ-മണ്ണിൽപീടികമുരുപ്പ റോഡ്	കല്യാണിക്കൽ	മണ്ണിൽപീടികമുരുപ്പ	Village road			3.000	0.015	0.000	0.000	0.000	0.400	0			0							10							

Local Body Name : Kodumon Grama Panchayat

Form :

Sub Form :

Serial No	Book No	Page No	Form Ref ID	Road Name	Starting Point	Ending Point	Road Type (ONR/VR)	Road Description			Surface Type					Construction Year	Protection Wall Length	Drainage Channel Length	Cost of construction from 1995	Last Maintenance Details	Remarks	Ward No	Panchayat No	WaterShed ID	Ac.Date and Book Value	Addition Date And Cost	Deduction Date And Cost	Depreciation(%)			
								Length (Km)	Width (M)	Carriage Way Width (m)	Cement Concrete	Tar	Metal	Gravel	Katcha Road																
1	2	3	4	5	6	7	8	9	10	11	12	13	14	15	16	17	18	19	20	21	22	23	24	25	26						
0	464		14211005000000464	56 ജം-പൊരിയ കോട് റോഡ്	56 ജം	പൊരിയ കോട്	Village road			4.000	0.000	0.450	0.000	0.000	0.000	0.000	0			0					10						
0	465		14211005000000465	വട്ടക്കോട്-അക്കുഡേറ്റ് ജം റോഡ്	വട്ടക്കോട്	അക്കുഡേറ്റ് ജം	Village road			3.000	0.000	0.000	0.000	0.000	0.000	0.380	0			0					10						
0	466		14211005000000466	പ്ലാമുറ്റത്തുപടി-പുത്തൻമുളപ്പടി റോഡ്	പ്ലാമുറ്റത്തുപടി	പുത്തൻമുളപ്പടി	Village road			3.000	0.000	0.000	0.000	0.000	0.000	0.200	0			0					10						

Local Body Name : Kodumon Grama Panchayat

Form :														Sub Form :													
Serial No	Boo r Pag Rec No	FormRefID	Road Name	Starting Point	Ending Point	Road Type (ONR/VR)	Road Description			Surface Type					Construction Year	Protection Wall Length	Drainage Channel Length	Cost of construction from 1995	Last Maintenance Details	Remarks	Ward No	Panchayat No	WaterShed ID	Acq.Date and Book Value	Addition Date And C.nst	Deduction Date And C.nst	Depreciation (%)
							Length (Km)	Width (M)	Carriage Way Width (m)	Cement Concrete	Tar	Metal	Gravel	Katcha Road													
	1		2	3	4	5	6	7	8	9	10	11	12	13	14	15	16	17	18	19	20	21	22	23	24	25	26
0	467	14211005000000467	പ്ലാമുറ്റത്തുപടി-എരുതലകുന്ന് റോഡ്	പ്ലാമുറ്റത്തുപടി	എരുതലകുന്ന്	Village road			3.000	0.000	0.000	0.000	0.000	0.250	0			0			10						
0	468	14211005000000468	കുറ്റിപ്പടി-ഐല്ല്യൂർപടി റോഡ്	കുറ്റിപ്പടി	ഐല്ല്യൂർപടി	Village road			3.000	0.000	0.000	0.000	0.000	0.280	0			0			10						
0	469	14211005000000469	ചക്കാലമുക്ക്-വടക്കടത്തുപടി റോഡ്	ചക്കാലമുക്ക്	വടക്കടത്തുപടി	Village road			3.000	0.000	0.000	0.000	0.000	0.300	0			0			10						

Local Body Name : Kodumon Grama Panchayat

Form :														Sub Form :														
Serial No	Book No	Page No	Form Ref ID	Road Name	Starting Point	Ending Point	Road Type (ONR/VR)	Road Description			Surface Type					Construction Year	Protection Wall Length	Drainage Channel Length	Cost of construction from 1995	Last Maintenance Details	Remarks	Ward No	Panchayat No	WaterShed ID	Aq.Date and Book Value	Addition Date And Cost	Deduction Date And Cost	Depreciation(%)
								Length (Km)	Width (M)	Carriage Way Width (m)	Cement Concrete	Tar	Metal	Gravel	Katcha Road													
1	2	3	4	5	6	7	8	9	10	11	12	13	14	15	16	17	18	19	20	21	22	23	24	25	26			
0	470		142110050000000470	വടക്കടത്ത്-കിടങ്ങുനൂർ റോഡ്	വടക്കടത്ത്	കിടങ്ങുനൂർ	Village road			3.000	0.300	0.000	0.000	0.000	0.000	0.000	0				10							
0	471		142110050000000471	കുഴിഞ്ഞയത്ത് പടി-നിലയ്ക്കൽ തുണ്ടിൽ റോഡ്	കുഴിഞ്ഞയത്ത് പടി	നിലയ്ക്കൽ തുണ്ടിൽ	Village road			3.000	0.100	0.000	0.000	0.000	0.050	0					10							
0	472		142110050000000472	ചിലന്തി അമ്പലം-നിലയ്ക്കൽ തുണ്ടിൽ റോഡ്	ചിലന്തി അമ്പലം	നിലയ്ക്കൽ തുണ്ടിൽ	Village road			2.000	0.000	0.000	0.000	0.000	0.150	0					10							

Supervisor's Signature

Local Body Name : Kodumon Grama Panchayat

Form :														Sub Form :														
Serial No	Book Page No	FormRefID	Road Name	Starting Point	Ending Point	Road Type (ONR/VR)	Road Description			Surface Type						Construction Year	Protection Wall Length	Drainage Channel Length	Cost of construction from 1995	Last Maintenance Details	Remarks	Ward No	Panchayat No	WaterShed ID	Aq.Date and Book Value	Addition Date And C.nst	Deduction Date And C.nst	Depreciation(%)
							Length (Km)	Width (M)	Carriage Way Width (m)	Cement Concrete	Tar	Metal	Gravel	Katcha Road														
1	2	3	4	5	6	7	8	9	10	11	12	13	14	15	16	17	18	19	20	21	22	23	24	25	26			
0	473	14211005000000473	കുറുമ്പോലിൽ-ഹെൽത്ത് സെന്റർ റോഡ്	കുറുമ്പോലിൽ	ഹെൽത്ത് സെന്റർ	Village road			3.000	0.000	0.000	0.000	0.000	0.300	0			0			10							
0	474	14211005000000474	വൈകുണ്ടപുരം-ചെമ്പിൾ-ചിലന്തി അമ്പലം റോഡ്	വൈകുണ്ടപുരം	ചിലന്തി അമ്പലം	Village road			2.000	0.000	0.000	0.000	0.000	0.280	0			0			10							
0	475	14211005000000475	ഹെൽത്ത് സെന്റർ-തുണിപൊയ്ക റോഡ്	ഹെൽത്ത് സെന്റർ	തുണിപൊയ്ക	Village road			3.000	0.180	0.250	0.000	0.000	0.000	0			0			10							

Supervisor's Signature

Local Body Name : Kodumon Grama Panchayat

Form :														Sub Form :																			
Serial No	Book No	Page No	FormRefID	Road Name	Starting Point	Ending Point	Road Type (ONR/VR)	Road Description			Surface Type					Construction Year	Protection Wall Length	Drainage Channel Length	Cost of construction from 1995	Last Maintenance Details	Remarks	Ward No	Panchayat No	WaterShed ID	Ac.Date and Book Value	Addition Date And Cost	Deduction Date And Cost	Depreciation(%)					
								Length (Km)	Width (M)	Carriage Way Width (m)	Cement Concrete	Tar	Metal	Gravel	Katcha Road																		
1	2	3	4	5	6	7	8	9	10	11	12	13	14	15	16	17	18	19	20	21	22	23	24	25	26								
0	476		14211005000000476	തൂണിപൊയ്ക-പുതുമാംഗരോഡ്	തൂണിപൊയ്ക	പുതുമാംഗരോഡ്	Village road			3.000	0.000	0.000	0.000	0.000	0.200	0			0						10								
0	477		14211005000000477	പുതുമാംഗരോഡ്-പുതുപറമ്പിൽ റോഡ്	പുതുമാംഗരോഡ്	പുതുപറമ്പിൽ	Village road			3.000	0.000	0.000	0.000	0.000	0.350	0			0							10							
0	478		14211005000000478	പുവണ്ണാവിള-പുത്തൻകാവിലിൽ റോഡ്	പുവണ്ണാവിള	പുത്തൻകാവിലിൽ	Village road			3.000	0.000	0.000	0.000	0.000	0.230	0			0							10							

Supervisor's Signature

Local Body Name : Kodumon Grama Panchayat

Form :														Sub Form :																				
Serial No	Book No	Page No	Form Ref ID	Road Name	Starting Point	Ending Point	Road Type (ONR/VR)	Road Description			Surface Type					Construction Year	Protection Wall Length	Drainage Channel Length	Cost of construction from 1995	Last Maintenance Details	Remarks	Ward No	Panchayat No	WaterShed ID	Ac.Date and Book Value	Addition Date And Cost	Deduction Date And Cost	Depreciation(%)						
								Length (Km)	Width (M)	Carriage Way Width (m)	Cement Concrete	Tar	Metal	Gravel	Katcha Road																			
1	2	3	4	5	6	7	8	9	10	11	12	13	14	15	16	17	18	19	20	21	22	23	24	25	26									
0	479		14211005000000479	കക്കിനാട്ടുപടി-തറയിൽപ്പടി റോഡ്	കക്കിനാട്ടുപടി	തറയിൽപ്പടി	Village road			3.000	0.150	0.000	0.000	0.000	0.250	0			0							10								
0	480		14211005000000480	മെഴുവഞ്ചേരി-പൊന്നിട്ടം പടി റോഡ്	മെഴുവഞ്ചേരി	പൊന്നിട്ടം പടി	Village road			3.000	0.000	0.000	0.000	0.000	0.350	0			0								10							
0	481		14211005000000481	കുന്നത്തുപടി-താഴത്തു കോയിക്കൽ റോഡ്	കുന്നത്തുപടി	താഴത്തു കോയിക്കൽ	Village road			3.000	0.000	0.000	0.000	0.000	0.100	0			0								10							

Supervisor's Signature

Local Body Name : Kodumon Grama Panchayat

Form :														Sub Form :													
Serial No	Book Page No	Form Ref ID	Road Name	Starting Point	Ending Point	Road Type (ONR/VR)	Road Description			Surface Type					Construction Year	Protection Wall Length	Drainage Channel Length	Cost of construction from 1995	Last Maintenance Details	Remarks	Ward No	Panchayat No	WaterShed ID	Ac.Date and Book Value	Addition Date And Cost	Deduction Date And Cost	Depreciation(%)
							Length (Km)	Width (M)	Carriage Way Width (m)	Cement Concrete	Tar	Metal	Gravel	Katcha Road													
1	2	3	4	5	6	7	8	9	10	11	12	13	14	15	16	17	18	19	20	21	22	23	24	25	26		
0	482	14211005000000482	പ്ലാമുട്-തെക്കിൽക്കാട്ടിൽ പടി-കോട്ടവഞ്ചി റോഡ്	പ്ലാമുട്-തെക്കിൽക്കാട്ടിൽ പടി	കോട്ടവഞ്ചി	Village road		3.500	0.000	0.000	0.000	0.000	0.750	0		0			10								
0	483	14211005000000483	മോളേത്ത് മുരുപ്പേൽ-പന്നിക്കുഴി റോഡ്	മോളേത്ത് മുരുപ്പേൽ	പന്നിക്കുഴി	Village road		3.000	0.100	2.500	0.000	0.000	0.200	0		0			12								
0	484	14211005000000484	രവപുറ്റു			Village road		3.000	0.000	0.000	0.000	0.000	0.150	0		0			12								

Supervisor's Signature

Local Body Name : Kodumon Grama Panchayat

Form :														Sub Form :																		
Serial No	Book No	Page No	Form Ref ID	Road Name	Starting Point	Ending Point	Road Type (ONR/VR)	Road Description			Surface Type					Construction Year	Protection Wall Length	Drainage Channel Length	Cost of construction from 1995	Last Maintenance Details	Remarks	Ward No	Panchayat No	WaterShed ID	Ac.Date and Book Value	Addition Date And Cost	Deduction Date And Cost	Depreciation(%)				
								Length (Km)	Width (M)	Carriage Way Width (m)	Cement Concrete	Tar	Metal	Gravel	Katcha Road																	
1	2	3	4	5	6	7	8	9	10	11	12	13	14	15	16	17	18	19	20	21	22	23	24	25	26							
0	485		14211005000000485	ശാതിഭവനം-കനകകുന്തിൽ റോഡ്	ശാതിഭവനം	കനകകുന്തിൽ	Village road			2.000	0.000	0.000	0.000	0.000	0.150	0			0						12							
0	486		14211005000000486	കീരിയോട്ട് ലക്ഷംവീട് കോളനി	കീരിയോട്ട് ലക്ഷംവീട്		Village road			1.500	0.000	0.000	0.000	0.000	0.300	0			0						12							
0	487		14211005000000487	ശ്രീനിലയം-കീരിയോട്ട് റോഡ്	ശ്രീനിലയം	കീരിയോട്ട്	Village road			2.800	0.000	0.000	0.000	0.000	0.200	0			0						12							

Supervisor's Signature

Local Body Name : Kodumon Grama Panchayat

Form :														Sub Form :																	
Serial No	Book No	Page No	Form Ref ID	Road Name	Starting Point	Ending Point	Road Type (ONR/VR)	Road Description			Surface Type					Construction Year	Protection Wall Length	Drainage Channel Length	Cost of construction from 1995	Last Maintenance Details	Remarks	Ward No	Panchayat No	WaterShed ID	Ac.Date and Book Value	Addition Date And Cost	Deduction Date And Cost	Depreciation(%)			
								Length (Km)	Width (M)	Carriage Way Width (m)	Cement Concrete	Tar	Metal	Gravel	Katcha Road																
1	2	3	4	5	6	7	8	9	10	11	12	13	14	15	16	17	18	19	20	21	22	23	24	25	26						
0	488		14211005000000488	പുത്തൻവീട്ടിൽ-പന്നിവിഴ ചിരണിക്കൽ റോഡ്	പുത്തൻവീട്ടിൽ	പന്നിവിഴ ചിരണിക്കൽ	Village road			4.000	0.063	0.000	0.000	0.000	0.800	0			0						12						
0	489		14211005000000489	മലയിൽപുത്തൻവീട്-കൊച്ചുവിളപ്പടി റോഡ്	മലയിൽപുത്തൻവീട്	കൊച്ചുവിളപ്പടി	Village road			3.000	0.100	0.000	0.000	0.000	0.250	0			0						12						
0	490		14211005000000490	മലയിൽപുത്തൻവീട്-വട്ടമുരുന്തൽ പടി റോഡ്	മലയിൽപുത്തൻവീട്	വട്ടമുരുന്തൽ പടി	Village road			3.000	0.000	0.000	0.000	0.000	0.250	0			0						12						

Local Body Name : Kodumon Grama Panchayat

Form :														Sub Form :																	
Serial No	Book Page No	Form Ref ID	Road Name	Starting Point	Ending Point	Road Type (ONR/VR)	Road Description			Surface Type						Construction Year	Protection Wall Length	Drainage Channel Length	Cost of construction from 1995	Last Maintenance Details	Remarks	Ward No	Panchayat No	WaterShed ID	Ac.Date and Book Value	Addition Date And Cost	Deduction Date And Cost	Depreciation(%)			
							Length (Km)	Width (M)	Carriage Way Width (m)	Cement Concrete	Tar	Metal	Gravel	Katcha Road																	
1	2	3	4	5	6	7	8	9	10	11	12	13	14	15	16	17	18	19	20	21	22	23	24	25	26						
0	491	14211005000000491	മരുതിക്കോട് പടി-രഞ്ചിത്ത് വില്ലേജ് റോഡ്	മരുതിക്കോട് പടി	രഞ്ചിത്ത് വില്ലേജ്	Village road			3.000	0.000	0.000	0.000	0.000	0.200	0			0							12						
0	492	14211005000000492	ചുരക്കുന്നിൽ കുരിശടി-തെറ്റിമുരപ്പേ ത്തിപ്പടി റോഡ്	ചുരക്കുന്നിൽ കുരിശടി	തെറ്റിമുരപ്പേ ത്തിപ്പടി	Village road			4.000	0.000	0.000	0.000	0.000	0.750	0			0								12					
0	493	14211005000000493	ചുരക്കുന്നിൽ-കണ്ണാങ്കര റോഡ്	ചുരക്കുന്നിൽ	കണ്ണാങ്കര	Village road			6.000	0.450	0.000	0.000	0.000	0.450	0			0								12					

Supervisor's Signature

Local Body Name : Kodumon Grama Panchayat

Form :														Sub Form :																	
Serial No	Book No	Page No	Form Ref ID	Road Name	Starting Point	Ending Point	Road Type (ONR/VR)	Road Description			Surface Type					Construction Year	Protection Wall Length	Drainage Channel Length	Cost of construction from 1995	Last Maintenance Details	Remarks	Ward No	Panchayat No	WaterShed ID	Ac.Date and Book Value	Addition Date And Cost	Deduction Date And Cost	Depreciation(%)			
								Length (Km)	Width (M)	Carriage Way Width (m)	Cement Concrete	Tar	Metal	Gravel	Katcha Road																
1	2	3	4	5	6	7	8	9	10	11	12	13	14	15	16	17	18	19	20	21	22	23	24	25	26						
0	494		14211005000000494	നല്ലൂർപ്പടി ഏലാ റോഡ്	നല്ലൂർപ്പടി ഏലാ		Village road			3.000	0.000	0.000	0.000	0.000	0.080	0			0						12						
0	495		14211005000000495	ചുരക്കുന്നിൽ-എം.ജി. എം സ്കൂൾ റോഡ്	ചുരക്കുന്നിൽ	എം.ജി. എം സ്കൂൾ	Village road			3.000	0.000	0.000	0.000	0.000	0.500	0			0							12					
0	496		14211005000000496	പുലിക്കോട്ട മണ്ണിൽ-തടവിളയിൽ പടി റോഡ്	പുലിക്കോട്ട മണ്ണിൽ	തടവിളയിൽ പടി	Village road			3.000	0.000	0.000	0.000	0.000	0.300	0			0							12					

Local Body Name : Kodumon Grama Panchayat

Form :

Sub Form :

Serial No	Book No	Page No	Form Ref ID	Road Name	Starting Point	Ending Point	Road Type (ONR/VR)	Road Description			Surface Type					Construction Year	Protection Wall Length	Drainage Channel Length	Cost of construction from 1995	Last Maintenance Details	Remarks	Ward No	Panchayat No	WaterShed ID	Ac.Date and Book Value	Addition Date And Cost	Deduction Date And Cost	Depreciation(%)			
								Length (Km)	Width (M)	Carriage Way Width (m)	Cement Concrete	Tar	Metal	Gravel	Katcha Road																
1	2	3	4	5	6	7	8	9	10	11	12	13	14	15	16	17	18	19	20	21	22	23	24	25	26						
0	497		14211005000000497	പുലിക്കോട്ട മണ്ണിൽ പടി-ചക്കാലയിൽ പടി റോഡ്	പുലിക്കോട്ട മണ്ണിൽ പടി	ചക്കാലയിൽ പടി	Village road			4.000	0.050	0.000	0.000	0.000	0.180	0			0						12						
0	498		14211005000000498	ചിരണിക്കൽ തടത്തിൽ പടി-നന്ദ ഭവൻ റോഡ്	ചിരണിക്കൽ തടത്തിൽ പടി	നന്ദ ഭവൻ	Village road			3.500	0.130	0.000	0.000	0.000	0.160	0			0						12						
0	499		14211005000000499	ചിരണിക്കൽ-പന്നിവിഴ റോഡ്	ചിരണിക്കൽ	പന്നിവിഴ	Village road			6.000	0.000	0.850	0.000	0.000	0.000	0			0						12						

[Signature Box]

Local Body Name : Kodumon Grama Panchayat

Form :														Sub Form :																		
Serial No	Book No	Page No	Form Ref ID	Road Name	Starting Point	Ending Point	Road Type (ONR/VR)	Road Description			Surface Type					Construction Year	Protection Wall Length	Drainage Channel Length	Cost of construction from 1995	Last Maintenance Details	Remarks	Ward No	Panchayat No	WaterShed ID	Ac.Date and Book Value	Addition Date And Cost	Deduction Date And Cost	Depreciation(%)				
								Length (Km)	Width (M)	Carriage Way Width (m)	Cement Concrete	Tar	Metal	Gravel	Katcha Road																	
1	2	3	4	5	6	7	8	9	10	11	12	13	14	15	16	17	18	19	20	21	22	23	24	25	26							
0	500		142110050000000500	ഏറ്റത്തയ്യത്ത് പടി-ചേറ്റുകുഴി റോഡ്	ഏറ്റത്തയ്യത്ത് പടി	ചേറ്റുകുഴി	Village road			3.000	0.130	0.000	0.000	0.000	0.160	0			0						12							
0	501		142110050000000501	ചിറണിക്കൽ ലക്ഷംവീട് കോളനി-1	ചിറണിക്കൽ ലക്ഷംവീട് കോളനി		Village road			2.000	0.130	0.000	0.000	0.000	0.000	0			0						12							
0	502		142110050000000502	ചിറണിക്കൽ ലക്ഷം വീട് കോളനി-2			Village road			2.000	0.100	0.000	0.000	0.000	0.080	0			0						12							

Supervisor's Signature

Local Body Name : Kodumon Grama Panchayat

Form :

Sub Form :

Serial No	Book No	Form Ref ID	Road Name	Starting Point	Ending Point	Road Type (ONR/VR)	Road Description			Surface Type					Construction Year	Protection Wall Length	Drainage Channel Length	Cost of construction from 1995	Last Maintenance Details	Remarks	Ward No	Panchayat No	WaterShed ID	Ac.Date and Book Value	Addition Date And Cost	Deduction Date And Cost	Depreciation(%)
							Length (Km)	Width (M)	Carriage Way Width (m)	Cement Concrete	Tar	Metal	Gravel	Katcha Road													
1	2	3	4	5	6	7	8	9	10	11	12	13	14	15	16	17	18	19	20	21	22	23	24	25	26		
0	503	14211005000000503	കണ്ണംകരേത്ത് പടി-തെറ്റിമുരുപ്പേൽ റോഡ്	കണ്ണംകരേത്ത് പടി	തെറ്റിമുരുപ്പേൽ	Village road			3.000	0.090	0.000	0.000	0.000	0.280	0			0			12						
0	504	14211005000000504	ജയമന്ദിരം-ചരുവിള പുത്തൻവീട് റോഡ്	ജയമന്ദിരം	ചരുവിള പുത്തൻവീട്	Village road			2.000	0.000	0.000	0.000	0.000	0.250	0			0			12						
0	505	14211005000000505	നെടുവേലിപ്പടി-ഇടിഞ്ഞാറ അമ്പലം റോഡ്	നെടുവേലിപ്പടി	ഇടിഞ്ഞാറ അമ്പലം	Village road			3.000	0.000	0.150	0.000	0.000	0.100	0			0			8						

[Signature Box]

Local Body Name : Kodumon Grama Panchayat

Form :														Sub Form :																				
Serial No	Book No	Page No	Form Ref ID	Road Name	Starting Point	Ending Point	Road Type (ONR/VR)	Road Description			Surface Type					Construction Year	Protection Wall Length	Drainage Channel Length	Cost of construction from 1995	Last Maintenance Details	Remarks	Ward No	Panchayat No	WaterShed ID	Ac.Date and Book Value	Addition Date And Cost	Deduction Date And Cost	Depreciation(%)						
								Length (Km)	Width (M)	Carriage Way Width (m)	Cement Concrete	Tar	Metal	Gravel	Katcha Road																			
1	2	3	4	5	6	7	8	9	10	11	12	13	14	15	16	17	18	19	20	21	22	23	24	25	26									
0	506		14211005000000506	ഒറ്റത്തേക്ക്-കാവിൽപ്പടി റോഡ്	ഒറ്റത്തേക്ക്	കാവിൽപ്പടി	Village road			3.000	0.100	0.000	0.000	0.000	0.050	0			0							7								
0	507		14211005000000507	പിള്ളാരുമുക്ക്-ചർച്ച ഓഫ് ഗോഡ് റോഡ്	പിള്ളാരുമുക്ക്	ചർച്ച ഓഫ് ഗോഡ്	Village road			3.000	0.130	0.000	0.000	0.000	0.100	0			0								7							
0	508		14211005000000508	ഒറ്റത്തേക്ക്-കാവിൽപ്പടി റോഡ്	ഒറ്റത്തേക്ക്	കാവിൽപ്പടി	Village road			3.000	0.000	0.000	0.000	0.000	0.150	0			0								7							

Supervisor's Signature

Local Body Name : Kodumon Grama Panchayat

Form :

Sub Form :

Serial No	Boo r Pag Rec No	FormRefID	Road Name	Starting Point	Ending Point	Road Type (ONR/VR)	Road Description			Surface Type						Construction Year	Protection Wall Length	Drainage Channel Length	Cost of construction from 1995	Last Maintenance Details	Remarks	Ward No	Panchayat No	WaterShed ID	Aq.Date and Book Value	Addition Date And C.nst	Deduction Date And C.nst	Depreciation(%)
							Length (Km)	Width (M)	Carriage Way Width (m)	Cement Concrete	Tar	Metal	Gravel	Katcha Road														
	1		2	3	4	5	6	7	8	9	10	11	12	13	14	15	16	17	18	19	20	21	22	23	24	25	26	
0	509	14211005000000509	കല്ലാകുഴിപ്പടി- 1-സലാല ജം റോഡ്	കല്ലാകു ഴിപ്പടി	സലാല ജം	Village road			3.000	0.150	0.000	0.000	0.000	0.150	0			0			7							
0	510	14211005000000510	സലാല-ചർ ച്ച ഓഫ് ഗോഡ് കനാൽ റോഡ്	സലാല	ചർച്ച ഓഫ് ഗോഡ് കനാൽ	Village road			3.000	0.000	0.000	0.000	0.000	0.200	0			0			7							
0	511	14211005000000511	മുളയറപ്പടി- മാർത്തോമ്മ പടി റോഡ്	മുളയറ പ്പടി	മാർത്തോ മ്മ പടി	Village road			3.000	0.000	0.000	0.000	0.000	1.000	0			0			7							

Local Body Name : Kodumon Grama Panchayat

Form :														Sub Form :													
Serial No	Boo r Pag Rec No	FormRefID	Road Name	Starting Point	Ending Point	Road Type (ONR/VR)	Road Description			Surface Type					Construction Year	Protection Wall Length	Drainage Channel Length	Cost of construction from 1995	Last Maintenance Details	Remarks	Ward No	Panchayat No	WaterShed ID	Aq.Date and Book Value	Addition Date And C.nst	Deduction Date And C.nst	Depreciation(%)
							Length (Km)	Width (M)	Carriage Way Width (m)	Cement Concrete	Tar	Metal	Gravel	Katcha Road													
	1		2	3	4	5	6	7	8	9	10	11	12	13	14	15	16	17	18	19	20	21	22	23	24	25	26
0	512	142110050000000512	മുളയരപ്പടി- വയലിറക്ക ത്ത് ഏലാ റോഡ്	മുളയര പ്പടി	വയലിറ ക്കത്ത് ഏലാ	Village road			3.000	0.000	0.000	0.000	0.000	0.150	0			0			7						
0	513	142110050000000513	കണ്ണക്കോട്- മലയരപ്പടി റോഡ്	കണ്ണക്കോ ട്	മലയരപ്പ ടി	Village road			3.000	0.000	0.700	0.000	0.000	0.000	0			0			7						
0	514	142110050000000514	കൊന്നക്കോ ട് ഏലാ റോഡ്	കൊന്നക്കോ ട് ഏലാ		Village road			3.000	0.000	0.000	0.000	0.000	0.150	0			0			7						

Supervisor's Signature

Local Body Name : Kodumon Grama Panchayat

Form :

Sub Form :

Serial No	Book No	Page No	Form Ref ID	Road Name	Starting Point	Ending Point	Road Type (ONR/VR)	Road Description			Surface Type					Construction Year	Protection Wall Length	Drainage Channel Length	Cost of construction from 1995	Last Maintenance Details	Remarks	Ward No	Panchayat No	WaterShed ID	Ac.Date and Book Value	Addition Date And Cost	Deduction Date And Cost	Depreciation(%)			
								Length (Km)	Width (M)	Carriage Way Width (m)	Cement Concrete	Tar	Metal	Gravel	Katcha Road																
1	2	3	4	5	6	7	8	9	10	11	12	13	14	15	16	17	18	19	20	21	22	23	24	25	26						
0	515		14211005000000515	വാഴത്താനത്ത് പടി-മലേൽ പടി റോഡ്	വാഴത്താനത്ത് പടി	മലേൽ പടി	Village road			3.000	0.000	0.000	0.000	0.000	0.300	0			0						7						
0	516		14211005000000516	താമുരിപ്പടി-മാത്തിലയ്യത്ത് പടി റോഡ്	താമുരിപ്പടി	മാത്തിലയ്യത്ത് പടി	Village road			3.000	0.000	0.000	0.000	0.000	0.125	0			0							7					
0	517		14211005000000517	കുഴിയറ-ചാരുമുറ്റം റോഡ്	കുഴിയറ	ചാരുമുറ്റം	Village road			3.000	0.000	0.500	0.000	0.000	0.000	0.000	0			0						7					

Local Body Name : Kodumon Grama Panchayat

Form :

Sub Form :

Serial No	Book No	Page No	Form Ref ID	Road Name	Starting Point	Ending Point	Road Type (ONR/VR)	Road Description			Surface Type					Construction Year	Protection Wall Length	Drainage Channel Length	Cost of construction from 1995	Last Maintenance Details	Remarks	Ward No	Panchayat No	WaterShed ID	Acq. Date and Book Value	Addition Date And Cost	Deduction Date And Cost	Depreciation(%)
								Length (Km)	Width (M)	Carriage Way Width (m)	Cement Concrete	Tar	Metal	Gravel	Katcha Road													
	1			2	3	4	5	6	7	8	9	10	11	12	13	14	15	16	17	18	19	20	21	22	23	24	25	26
0	518		14211005000000518	ചാരുമുരുപ്പ്-ഹൈസ്കൂൾ റോഡ്	ചാരുമുരുപ്പ്	ഹൈസ്കൂൾ	Village road			4.000	0.000	0.700	0.000	0.000	0.000	0			0			7						
0	519		14211005000000519	വിളയിൽചാരി മുരുപ്പ്-കൊല്ലംകുഴി റോഡ്	വിളയിൽചാരി മുരുപ്പ്	കൊല്ലംകുഴി	Village road			3.000	0.105	0.000	0.000	0.000	0.100	0			0			7						
0	520		14211005000000520	പാറയിരിക്കുന്നതിൽ-മാത്തൻകുളം റോഡ്	പാറയിരിക്കുന്നതിൽ	മാത്തൻകുളം	Village road			3.000	0.250	0.000	0.000	0.000	0.100	0			0			7						

Local Body Name : Kodumon Grama Panchayat

Form :

Sub Form :

Serial No	Book No	Page No	Form Ref ID	Road Name	Starting Point	Ending Point	Road Type (ONR/VR)	Road Description			Surface Type					Construction Year	Protection Wall Length	Drainage Channel Length	Cost of construction from 1995	Last Maintenance Details	Remarks	Ward No	Panchayat No	WaterShed ID	Ac.Date and Book Value	Addition Date And Cost	Deduction Date And Cost	Depreciation(%)			
								Length (Km)	Width (M)	Carriage Way Width (m)	Cement Concrete	Tar	Metal	Gravel	Katcha Road																
1	2	3	4	5	6	7	8	9	10	11	12	13	14	15	16	17	18	19	20	21	22	23	24	25	26						
0	521		14211005000000521	മാത്തൻകുളത്ത് പടി-കളിക്കപ്പി റോഡ്	മാത്തൻകുളത്ത് പടി	കളിക്കപ്പി	Village road			3.000	0.000	0.000	0.000	0.000	0.250	0			0						7						
0	522		14211005000000522	വയണകുന്ന്-മംഗലത്തു പടി റോഡ്	വയണകുന്ന്	-മംഗലത്തുപടി	Village road			3.000	0.160	0.000	0.000	0.000	0.225	0			0							7					
0	523		14211005000000523	വയണകുന്ന്-കളിക്കൽപ്പടി റോഡ്	വയണകുന്ന്	കളിക്കൽപ്പടി	Village road			3.000	0.200	0.000	0.000	0.000	0.000	0			0							7					

Local Body Name : Kodumon Grama Panchayat

Form :														Sub Form :																			
Serial No	Book Page No	FormRefID	Road Name	Starting Point	Ending Point	Road Type (ONR/VR)	Road Description			Surface Type						Construction Year	Protection Wall Length	Drainage Channel Length	Cost of construction from 1995	Last Maintenance Details	Remarks	Ward No	Panchayat No	WaterShed ID	Ac.Date and Book Value	Addition Date And Cost	Deduction Date And Cost	Depreciation(%)					
							Length (Km)	Width (M)	Carriage Way Width (m)	Cement Concrete	Tar	Metal	Gravel	Katcha Road																			
1	2	3	4	5	6	7	8	9	10	11	12	13	14	15	16	17	18	19	20	21	22	23	24	25	26								
0	524	14211005000000524	പാലത്തുപാട്-പാലത്തുപാട് റോഡ്	പാലത്തുപാട്		Village road			1.000	0.040	0.000	0.000	0.000	0.000	0.000	0			0						7								
0	525	14211005000000525	ഇലവിനാക്കുഴി-കന്നിമേൽക്കട റോഡ്	ഇലവിനാക്കുഴി	കന്നിമേൽക്കട	Village road			3.500	0.000	1.500	0.000	0.000	0.000	0.000	0			0							7							
0	526	14211005000000526	എച്ച്.എസ് കോളനി റോഡ്	എച്ച്.എസ് കോളനി		Village road			2.000	0.100	0.000	0.000	0.000	0.000	0.000	0			0							7							

Local Body Name : Kodumon Grama Panchayat

Form :														Sub Form :																					
Serial No	Book Page No	Form Ref ID	Road Name	Starting Point	Ending Point	Road Type (ONR/VR)	Road Description			Surface Type					Construction Year	Protection Wall Length	Drainage Channel Length	Cost of construction from 1995	Last Maintenance Details	Remarks	Ward No	Panchayat No	WaterShed ID	Ac.Date and Book Value	Addition Date And Cost	Deduction Date And Cost	Depreciation(%)								
							Length (Km)	Width (M)	Carriage Way Width (m)	Cement Concrete	Tar	Metal	Gravel	Katcha Road																					
1	2	3	4	5	6	7	8	9	10	11	12	13	14	15	16	17	18	19	20	21	22	23	24	25	26										
0	527	14211005000000527	തറയിൽപ്പടി-തുണ്ടിൽപ്പടി-റോഡ്(നെല്ല് കുന്നിൽ റോഡ്)	തറയിൽപ്പടി	-തുണ്ടിൽപ്പടി	Village road			3.000	0.000	0.200	0.000	0.000	0.000	0.000	0			0						18										
0	528	14211005000000528	എൽ.പി.എസ് സ്കൂൾ-വെള്ളായിക്കരപ്പടി റോഡ്	എൽ.പി.എസ് സ്കൂൾ	വെള്ളായിക്കരപ്പടി	Village road			3.000	0.050	0.350	0.000	0.000	0.000	0.000	0			0							18									
0	529	14211005000000529	വെള്ളായിക്കരപ്പടി-തെങ്ങുവീളപ്പടി റോഡ്	വെള്ളായിക്കരപ്പടി	തെങ്ങുവീളപ്പടി	Village road			3.000	0.080	0.000	0.000	0.000	0.000	0.150	0			0							18									

Supervisor's Signature

Local Body Name : Kodumon Grama Panchayat

Form :														Sub Form :																			
Serial No	Book No	Page No	Form Ref ID	Road Name	Starting Point	Ending Point	Road Type (ONR/VR)	Road Description			Surface Type					Construction Year	Protection Wall Length	Drainage Channel Length	Cost of construction from 1995	Last Maintenance Details	Remarks	Ward No	Panchayat No	WaterShed ID	Ac.Date and Book Value	Addition Date And Cost	Deduction Date And Cost	Depreciation(%)					
								Length (Km)	Width (M)	Carriage Way Width (m)	Cement Concrete	Tar	Metal	Gravel	Katcha Road																		
1	2	3	4	5	6	7	8	9	10	11	12	13	14	15	16	17	18	19	20	21	22	23	24	25	26								
0	530		14211005000000530	മേലേമുറിപ്പടി-പാറവിളപ്പടി റോഡ്	മേലേമുറിപ്പടി	പാറവിളപ്പടി	Village road			3.000	0.250	0.000	0.000	0.000	0.050	0			0						18								
0	531		14211005000000531	കിണറുവിളപ്പടി-മുകളേത്തുപടി റോഡ്	കിണറുവിളപ്പടി	മുകളേത്തുപടി	Village road			3.000	0.010	0.000	0.000	0.000	0.120	0			0							18							
0	532		14211005000000532	കുളങ്ങരപ്പടി-പറമ്പിൽപ്പടി റോഡ്	കുളങ്ങരപ്പടി	പറമ്പിൽപ്പടി	Village road			2.500	0.000	0.000	0.000	0.000	0.120	0			0							18							

Supervisor's Signature

Local Body Name : Kodumon Grama Panchayat

Form :

Sub Form :

Serial No	Book No	Form Ref ID	Road Name	Starting Point	Ending Point	Road Type (ONR/VR)	Road Description			Surface Type					Construction Year	Protection Wall Length	Drainage Channel Length	Cost of construction from 1995	Last Maintenance Details	Remarks	Ward No	Panchayat No	WaterShed ID	Ac.Date and Book Value	Addition Date And Cost	Deduction Date And Cost	Depreciation(%)					
							Length (Km)	Width (M)	Carriage Way Width (m)	Cement Concrete	Tar	Metal	Gravel	Katcha Road																		
1	2	3	4	5	6	7	8	9	10	11	12	13	14	15	16	17	18	19	20	21	22	23	24	25	26							
0	533	14211005000000533	നന്ദപ്പടി-പുതുവീട്ടിൽപ്പടി റോഡ്	നന്ദപ്പടി	പുതുവീട്ടിൽപ്പടി	Village road			3.000	0.250	0.000	0.000	0.000	0.000	0.000	0			0						18							
0	534	14211005000000534	കൊച്ചുതാർപ്പടി-ചേരിക്കലേത്തപ്പടി റോഡ്	കൊച്ചുതാർപ്പടി	ചേരിക്കലേത്തപ്പടി	Village road			3.000	0.000	0.000	0.000	0.000	0.000	0.100	0			0							18						
0	535	14211005000000535	ഞാറയ്ക്കാത്തുപടി-കൊല്ലംപറമ്പിൽ റോഡ്	ഞാറയ്ക്കാത്തുപടി	കൊല്ലംപറമ്പിൽ	Village road			3.000	0.000	0.250	0.000	0.000	0.000	0.000	0			0							18						

[Signature Box]

Local Body Name : Kodumon Grama Panchayat

Form :														Sub Form :																				
Serial No	Book No	Page No	Form Ref ID	Road Name	Starting Point	Ending Point	Road Type (ONR/VR)	Road Description			Surface Type					Construction Year	Protection Wall Length	Drainage Channel Length	Cost of construction from 1995	Last Maintenance Details	Remarks	Ward No	Panchayat No	WaterShed ID	Ac.Date and Book Value	Addition Date And Cost	Deduction Date And Cost	Depreciation(%)						
								Length (Km)	Width (M)	Carriage Way Width (m)	Cement Concrete	Tar	Metal	Gravel	Katcha Road																			
1	2	3	4	5	6	7	8	9	10	11	12	13	14	15	16	17	18	19	20	21	22	23	24	25	26									
0	536		14211005000000536	കണ്ണംകരപ്പടി-മുണ്ടുകോണം എലാരോഡ്	കണ്ണംകരപ്പടി-	മുണ്ടുകോണം എലാരോഡ്	Village road			3.000	0.000	0.000	0.000	0.000	0.300	0			0							18								
0	537		14211005000000537	നൊടുവേലിപ്പടി-ഇലവിനാൽപ്പടി രോഡ്	നൊടുവേലിപ്പടി	ഇലവിനാൽപ്പടി	Village road			3.000	0.000	0.000	0.000	0.000	0.150	0			0								18							
0	538		14211005000000538	തെക്കേക്കോയിക്കൽ-ചെങ്ങശ്ശേരി എലാരോഡ്	തെക്കേക്കോയിക്കൽ	ചെങ്ങശ്ശേരി എലാരോഡ്	Village road			3.000	0.020	0.000	0.000	0.000	0.100	0			0								18							

Local Body Name : Kodumon Grama Panchayat

Form :														Sub Form :																				
Serial No	Book No	Page No	Form Ref ID	Road Name	Starting Point	Ending Point	Road Type (ONR/VR)	Road Description			Surface Type					Construction Year	Protection Wall Length	Drainage Channel Length	Cost of construction from 1995	Last Maintenance Details	Remarks	Ward No	Panchayat No	WaterShed ID	Ac.Date and Book Value	Addition Date And Cost	Deduction Date And Cost	Depreciation(%)						
								Length (Km)	Width (M)	Carriage Way Width (m)	Cement Concrete	Tar	Metal	Gravel	Katcha Road																			
1	2	3	4	5	6	7	8	9	10	11	12	13	14	15	16	17	18	19	20	21	22	23	24	25	26									
0	539		14211005000000539	തൊക്കേക്കോടിയം-നെല്ലിക്കുന്ന് റോഡ്	തൊക്കേക്കോടിയം	നെല്ലിക്കുന്ന്	Village road			3.000	0.000	0.000	0.000	0.000	0.180	0			0							18								
0	540		14211005000000540	നെല്ലിക്കുന്ന്-അധികാരത്തിൽ പടി റോഡ്	നെല്ലിക്കുന്ന്	അധികാരത്തിൽ പടി	Village road			3.000	0.000	0.000	0.000	0.000	0.180	0			0								18							
0	541		14211005000000541	എൻ.എസ്. എസ്-പൈക്കോട്ട് റോഡ്	എൻ.എസ്.എസ്	പൈക്കോട്ട്	Village road			3.000	0.000	0.000	0.000	0.000	0.100	0			0								18							

Local Body Name : Kodumon Grama Panchayat

Form :														Sub Form :													
Serial No	Boo r Pag Rec No	FormRefID	Road Name	Starting Point	Ending Point	Road Type (ONR/VR)	Road Description			Surface Type					Construction Year	Protection Wall Length	Drainage Channel Length	Cost of construction from 1995	Last Maintenance Details	Remarks	Ward No	Panchayat No	WaterShed ID	Aq.Date and Book Value	Addition Date And C.nst	Deduction Date And C.nst	Depreciation(%)
							Length (Km)	Width (M)	Carriage Way Width (m)	Cement Concrete	Tar	Metal	Gravel	Katcha Road													
	1		2	3	4	5	6	7	8	9	10	11	12	13	14	15	16	17	18	19	20	21	22	23	24	25	26
0	542	14211005000000542	നെടുവേലിൽ- ഞായ്ക്കാട്ടു പടി റോഡ്	നെടുവേലിൽ	ഞായ്ക്കാട്ടു പടി	Village road			3.000	0.000	0.000	0.000	0.000	0.100	0			0			18						
0	543	14211005000000543	മഞ്ഞിപ്പുഴ-ഉടയാൻകാവ് റോഡ്	മഞ്ഞിപ്പുഴ	ഉടയാൻകാവ്	Village road			3.000	0.000	1.650	0.000	0.000	0.000	0			0			18						
0	544	14211005000000544	ഉടയാൻകാവ്-മിഥുനത്തേ തിൽ പടി റോഡ്	ഉടയാൻകാവ്	മിഥുനത്തേതിൽ പടി	Village road			3.000	0.000	0.200	0.000	0.000	0.000	0			0			18						

Local Body Name : Kodumon Grama Panchayat

Form :														Sub Form :																				
Serial No	Book Page No	Form Ref ID	Road Name	Starting Point	Ending Point	Road Type (ONR/VR)	Road Description			Surface Type					Construction Year	Protection Wall Length	Drainage Channel Length	Cost of construction from 1995	Last Maintenance Details	Remarks	Ward No	Panchayat No	WaterShed ID	Ac.Date and Book Value	Addition Date And Cost	Deduction Date And Cost	Depreciation(%)							
							Length (Km)	Width (M)	Carriage Way Width (m)	Cement Concrete	Tar	Metal	Gravel	Katcha Road																				
1	2	3	4	5	6	7	8	9	10	11	12	13	14	15	16	17	18	19	20	21	22	23	24	25	26									
0	545	14211005000000545	മിഥുനനിൽ പടി-മുണ്ടനത്ത് പടി റോഡ്	മിഥുനനിൽ പടി	മുണ്ടനത്ത് പടി	Village road			3.000	0.200	0.000	0.000	0.000	0.000	0.000	0			0						18									
0	546	14211005000000546	മിഥുനത്തേതിൽ പടി-മുണ്ടകോണത്തിൽ റോഡ്	മിഥുനത്തേതിൽ പടി	മുണ്ടകോണത്തിൽ	Village road			3.000	0.000	0.000	0.000	0.000	0.000	0.100	0			0							18								
0	547	14211005000000547	പുലയന്തുത്ത്-പുതുനത്തറ റോഡ്	പുലയന്തുത്ത്	പുതുനത്തറ	Village road			3.000	0.000	0.000	0.000	0.000	0.000	0.080	0			0							18								

Supervisor's Signature

Local Body Name : Kodumon Grama Panchayat

Form :														Sub Form :														
Serial No	Book No	Page No	Form Ref ID	Road Name	Starting Point	Ending Point	Road Type (ONR/VR)	Road Description			Surface Type					Construction Year	Protection Wall Length	Drainage Channel Length	Cost of construction from 1995	Last Maintenance Details	Remarks	Ward No	Panchayat No	WaterShed ID	Ac.Date and Book Value	Addition Date And Cost	Deduction Date And Cost	Depreciation(%)
								Length (Km)	Width (M)	Carriage Way Width (m)	Cement Concrete	Tar	Metal	Gravel	Katcha Road													
1	2	3	4	5	6	7	8	9	10	11	12	13	14	15	16	17	18	19	20	21	22	23	24	25	26			
0	548		14211005000000548	ഇടപ്പുരപ്പടി-കാക്കത്താനം റോഡ്	ഇടപ്പുരപ്പടി	കാക്കത്താനം	Village road			2.500	0.000	0.000	0.000	0.000	0.100	0			0		18							
0	549		14211005000000549	കുഴൽകിണർപ്പടി-വള്ളി തുണ്ടി പടി റോഡ്	കുഴൽകിണർപ്പടി	വള്ളി തുണ്ടി പടി	Village road			3.000	0.000	0.000	0.000	0.000	0.200	0			0		18							
0	550		14211005000000550	കുഴൽകിണർപ്പടി-കല്ലം പുറത്ത് പടി റോഡ്	കുഴൽകിണർപ്പടി	കല്ലം പുറത്ത് പടി	Village road			3.000	0.200	0.350	0.000	0.000	0.000	0			0		18							

Supervisor's Signature

Local Body Name : Kodumon Grama Panchayat

Form :

Sub Form :

Serial No	Book No	FormRefID	Road Name	Starting Point	Ending Point	Road Type (ONR/VR)	Road Description			Surface Type					Construction Year	Protection Wall Length	Drainage Channel Length	Cost of construction from 1995	Last Maintenance Details	Remarks	Ward No	Panchayat No	WaterShed ID	Aq.Date and Book Value	Addition Date And C.nst	Deduction Date And C.nst	Depreciation(%)
							Length (Km)	Width (M)	Carriage Way Width (m)	Cement Concrete	Tar	Metal	Gravel	Katcha Road													
1	2	3	4	5	6	7	8	9	10	11	12	13	14	15	16	17	18	19	20	21	22	23	24	25	26		
0	551	14211005000000551	കാക്കത്താനം-പുഴപ്പുറമുക്ക് റോഡ്	കാക്കത്താനം	പുഴപ്പുറമുക്ക്	Village road			3.000	0.060	0.000	0.000	0.000	0.080	0			0		18							
0	552	14211005000000552	എരുത്തിലുറപ്പടി-വിളയിൽ പടി റോഡ്	എരുത്തിലുറപ്പടി	വിളയിൽ പടി	Village road			2.500	0.000	0.000	0.000	0.000	0.100	0			0		18							
0	553	14211005000000553	പപടി-കൊന്നയിൽ പടി റോഡ്	പുതുപന്നിപ്പടി	കൊന്നയിൽ പടി	Village road			3.000	0.000	0.000	0.000	0.000	0.100	0			0		18							

Local Body Name : Kodumon Grama Panchayat

Form :

Sub Form :

Serial No	Book No	Page No	Form Ref ID	Road Name	Starting Point	Ending Point	Road Type (ONR/VR)	Road Description			Surface Type					Construction Year	Protection Wall Length	Drainage Channel Length	Cost of construction from 1995	Last Maintenance Details	Remarks	Ward No	Panchayat No	WaterShed ID	Ac.Date and Book Value	Addition Date And Cost	Deduction Date And Cost	Depreciation(%)				
								Length (Km)	Width (M)	Carriage Way Width (m)	Cement Concrete	Tar	Metal	Gravel	Katcha Road																	
1	2	3	4	5	6	7	8	9	10	11	12	13	14	15	16	17	18	19	20	21	22	23	24	25	26							
0	554		14211005000000554	കൊന്നയിൽപ്പടി-ചാമക്കാലായിൽപ്പടി റോഡ്	കൊന്നയിൽപ്പടി	ചാമക്കാലായിൽപ്പടി	Village road			3.000	0.000	0.000	0.000	0.000	0.120	0			0						18							
0	555		14211005000000555	എരുത്തിലുറപ്പടി-മുരുപ്പേൽപ്പടി റോഡ്	എരുത്തിലുറപ്പടി	മുരുപ്പേൽപ്പടി	Village road			2.500	0.000	0.000	0.000	0.000	0.200	0			0							18						
0	556		14211005000000556	കാക്കത്താനം-പുറമിളപ്പടി റോഡ്	കാക്കത്താനം	പുറമിളപ്പടി	Village road			3.000	0.000	0.000	0.000	0.000	0.180	0			0							18						

Supervisor's Signature

[Signature Box]

Local Body Name : Kodumon Grama Panchayat

Form :

Sub Form :

Serial No	Book No	Form Ref ID	Road Name	Starting Point	Ending Point	Road Type (ONR/VR)	Road Description			Surface Type						Construction Year	Protection Wall Length	Drainage Channel Length	Cost of construction from 1995	Last Maintenance Details	Remarks	Ward No	Panchayat No	WaterShed ID	Aq.Date and Book Value	Addition Date And Cost	Deduction Date And Cost	Depreciation(%)
							Length (Km)	Width (M)	Carriage Way Width (m)	Cement Concrete	Tar	Metal	Gravel	Katcha Road														
1	2	3	4	5	6	7	8	9	10	11	12	13	14	15	16	17	18	19	20	21	22	23	24	25	26			
0	557	14211005000000557	ചാമക്കാലപ്പടി-മുള്ളമുട്ടിൽ പടി റോഡ്	ചാമക്കാലപ്പടി	മുള്ളമുട്ടിൽ പടി	Village road			3.000	0.000	0.000	0.000	0.000	0.130	0			0			18							
0	558	14211005000000558	കൊന്നയിൽപ്പടി-വള്ളത്തുകാട്ടിൽ പടി റോഡ്	കൊന്നയിൽപ്പടി	വള്ളത്തുകാട്ടിൽ പടി	Village road			3.000	0.000	0.400	0.000	0.000	0.000	0			0			18							
0	559	14211005000000559	തീയറ്റർപ്പടി-മലയിൽ തോണ്ടലിൽ റോഡ്	തീയറ്റർപ്പടി	-മലയിൽ തോണ്ടലിൽ	Village road			3.000	0.030	0.370	0.000	0.000	0.000	0			0			18							

Supervisor's Signature

Local Body Name : Kodumon Grama Panchayat

Form :

Sub Form :

Serial No	Book No	Page No	Form Ref ID	Road Name	Starting Point	Ending Point	Road Type (ONR/VR)	Road Description			Surface Type					Construction Year	Protection Wall Length	Drainage Channel Length	Cost of construction from 1995	Last Maintenance Details	Remarks	Ward No	Panchayat No	WaterShed ID	Ac.Date and Book Value	Addition Date And Cost	Deduction Date And Cost	Depreciation(%)				
								Length (Km)	Width (M)	Carriage Way Width (m)	Cement Concrete	Tar	Metal	Gravel	Katcha Road																	
1	2	3	4	5	6	7	8	9	10	11	12	13	14	15	16	17	18	19	20	21	22	23	24	25	26							
0	560		14211005000000560	കന്നിമേൽക്കട-ഇലവിനാൽ റോഡ്	കന്നിമേൽക്കട	ഇലവിനാൽ	Village road			3.000	0.000	1.700	0.000	0.000	0.000	0.000	0			0					8							
0	561		14211005000000561	കാവുങ്കോട്ടപ്പടി-ഒറ്റത്തെങ്ങിൽ പടി റോഡ്	കാവുങ്കോട്ടപ്പടി	-ഒറ്റത്തെങ്ങിൽ പടി	Village road			3.000	0.300	0.000	0.000	0.000	0.000	0.280	0			0					8							
0	562		14211005000000562	വയലിറക്കത്തുപടി-കുരിയറപ്പടി റോഡ്	വയലിറക്കത്തുപടി	കുരിയറപ്പടി	Village road			2.500	0.000	0.000	0.000	0.000	0.000	0.500	0			0					8							

Local Body Name : Kodumon Grama Panchayat

Form :														Sub Form :																						
Serial No	Book No	Page No	Form Ref ID	Road Name	Starting Point	Ending Point	Road Type (ONR/VR)	Road Description			Surface Type					Construction Year	Protection Wall Length	Drainage Channel Length	Cost of construction from 1995	Last Maintenance Details	Remarks	Ward No	Panchayat No	WaterShed ID	Ac.Date and Book Value	Addition Date And Cost	Deduction Date And Cost	Depreciation(%)								
								Length (Km)	Width (M)	Carriage Way Width (m)	Cement Concrete	Tar	Metal	Gravel	Katcha Road																					
1	2	3	4	5	6	7	8	9	10	11	12	13	14	15	16	17	18	19	20	21	22	23	24	25	26											
0	563		14211005000000563	റേഷൻ കടപ്പടി-മാത്തിലയ്യൂത്ത് പടി റോഡ്	റേഷൻ കടപ്പടി	മാത്തിലയ്യൂത്ത് പടി	Village road			3.000	0.000	0.600	0.000	0.000	0.000	0.000	0			0							8									
0	564		14211005000000564	മുകുളിലയ്യൂത്ത് പടി-വിളയിൽ തെക്കേതിൽ റോഡ്	മുകുളിലയ്യൂത്ത് പടി	വിളയിൽ തെക്കേതിൽ	Village road			3.000	0.065	0.000	0.000	0.000	0.000	0.050	0			0								8								
0	565		14211005000000565	കുരിയറ-മലയറപടി റോഡ്	കുരിയറ	മലയറപടി	Village road			3.000	0.000	0.900	0.000	0.000	0.000	0.000	0			0								8								

Supervisor's Signature

Local Body Name : Kodumon Grama Panchayat

Form :

Sub Form :

Serial No	Book No	FormRefID	Road Name	Starting Point	Ending Point	Road Type (ONR/VR)	Road Description			Surface Type					Construction Year	Protection Wall Length	Drainage Channel Length	Cost of construction from 1995	Last Maintenance Details	Remarks	Ward No	Panchayat No	WaterShed ID	Ac.Date and Book Value	Addition Date And Cost	Deduction Date And Cost	Depreciation(%)
							Length (Km)	Width (M)	Carriage Way Width (m)	Cement Concrete	Tar	Metal	Gravel	Katcha Road													
1	2	3	4	5	6	7	8	9	10	11	12	13	14	15	16	17	18	19	20	21	22	23	24	25	26		
0	566	14211005000000566	തെങ്ങിനാൽ പടി-കട്ടക്കുഴി റോഡ്	തെങ്ങിനാൽ പടി	കട്ടക്കുഴി	Village road			2.500	0.000	0.000	0.000	0.000	0.600	0			0			8						
0	567	14211005000000567	ഉടയോൻമുരപ്പി-മട്ടുപ്പടി ചരൂവിൽ റോഡ്	ഉടയോൻമുരപ്പി	മട്ടുപ്പടി ചരൂവിൽ	Village road			3.000	0.350	0.130	0.000	0.000	0.200	0			0			8						
0	568	14211005000000568	കുരിയറകനാൽ പടി-കുരിയറജം റോഡ്	കുരിയറകനാൽ പടി	കുരിയറജം	Village road			2.500	0.000	0.000	0.000	0.000	1.200	0			0			8						

[Signature Box]

Local Body Name : Kodumon Grama Panchayat

Form :														Sub Form :																					
Serial No	Book No	Page No	Form Ref ID	Road Name	Starting Point	Ending Point	Road Type (ONR/VR)	Road Description			Surface Type					Construction Year	Protection Wall Length	Drainage Channel Length	Cost of construction from 1995	Last Maintenance Details	Remarks	Ward No	Panchayat No	WaterShed ID	Ac.Date and Book Value	Addition Date And Cost	Deduction Date And Cost	Depreciation(%)							
								Length (Km)	Width (M)	Carriage Way Width (m)	Cement Concrete	Tar	Metal	Gravel	Katcha Road																				
1	2	3	4	5	6	7	8	9	10	11	12	13	14	15	16	17	18	19	20	21	22	23	24	25	26										
0	569		14211005000000569	വലയത്തുപടി-കന്നിയത്തുപടി റോഡ്	വലയത്തുപടി	കന്നിയത്തുപടി	Village road			3.000	0.050	0.000	0.000	0.000	0.350	0			0							8									
0	570		14211005000000570	പ്ലാവിളപ്പടി-കുഴിവിളപ്പടി റോഡ്	പ്ലാവിളപ്പടി	കുഴിവിളപ്പടി	Village road			3.000	0.100	0.000	0.000	0.000	0.200	0			0								8								
0	571		14211005000000571	അരിങ്ങലേത്ത്-കുഴിവിളപ്പടി റോഡ്	അരിങ്ങലേത്ത്	കുഴിവിളപ്പടി	Village road			3.000	0.000	0.000	0.000	0.000	0.150	0			0								8								

Supervisor's Signature

Local Body Name : Kodumon Grama Panchayat

Form :														Sub Form :														
Serial No	Boo r Pag Rec No	FormRefID	Road Name	Starting Point	Ending Point	Road Type (ONR/VR)	Road Description			Surface Type						Construction Year	Protection Wall Length	Drainage Channel Length	Cost of construction from 1995	Last Maintenance Details	Remarks	Ward No	Panchayat No	WaterShed ID	Aq.Date and Book Value	Addition Date And C.nst	Deduction Date And C.nst	Depreciation(%)
							Length (Km)	Width (M)	Carriage Way Width (m)	Cement Concrete	Tar	Metal	Gravel	Katcha Road														
	1		2	3	4	5	6	7	8	9	10	11	12	13	14	15	16	17	18	19	20	21	22	23	24	25	26	
0	572	14211005000000572	ഞ്ഞാറയ്ക്കാട്ടുപടി-തെക്കേക്കര പടി റോഡ്	ഞ്ഞാറയ്ക്കാട്ടുപടി	തെക്കേക്കര പടി	Village road			3.000	1.300	0.000	0.000	0.000	0.000	0			0			8							
0	573	14211005000000573	കുറ്റിയിൽപ്പടി-കല്ലുപുറത്തു പടി റോഡ്	കുറ്റിയിൽപ്പടി	കല്ലുപുറത്തു പടി	Village road			3.000	0.250	0.000	0.000	0.000	0.250	0			0			8							
0	574	14211005000000574	പഞ്ഞിക്കുന്നൂവിളപ്പടി-വെള്ളക്കുന്നൂവിളപ്പടി റോഡ്	പഞ്ഞിക്കുന്നൂവിളപ്പടി	വെള്ളക്കുന്നൂവിളപ്പടി	Village road			3.000	0.000	0.150	0.000	0.000	0.100	0			0			8							

Local Body Name : Kodumon Grama Panchayat

Form :														Sub Form :																					
Serial No	Book No	Page No	Form Ref ID	Road Name	Starting Point	Ending Point	Road Type (ONR/VR)	Road Description			Surface Type					Construction Year	Protection Wall Length	Drainage Channel Length	Cost of construction from 1995	Last Maintenance Details	Remarks	Ward No	Panchayat No	WaterShed ID	Ac.Date and Book Value	Addition Date And Cost	Deduction Date And Cost	Depreciation(%)							
								Length (Km)	Width (M)	Carriage Way Width (m)	Cement Concrete	Tar	Metal	Gravel	Katcha Road																				
1	2	3	4	5	6	7	8	9	10	11	12	13	14	15	16	17	18	19	20	21	22	23	24	25	26										
0	578		142110050000000578	ഇലവിൻമുട്-പള്ളിക്കൽപ്പടി റോഡ്	ഇലവിൻമുട്	പള്ളിക്കൽപ്പടി	Village road			3.000	0.200	0.000	0.000	0.000	0.100	0			0							8									
0	579		142110050000000579	ആശാരിപ്പറമ്പിൽ-വെട്ടിക്കുളം റോഡ്	ആശാരിപ്പറമ്പിൽ	വെട്ടിക്കുളം	Village road			3.000	0.120	0.000	0.000	0.000	0.060	0			0								16								
0	580		142110050000000580	ആശാരിപറമ്പിൽ-ചേനം പുത്തൂർ റോഡ്	ആശാരിപറമ്പിൽ	ചേനം പുത്തൂർ	Village road			2.000	0.000	0.000	0.000	0.000	0.050	0			0								16								

Local Body Name : Kodumon Grama Panchayat

Form :														Sub Form :																				
Serial No	Book No	Page No	Form Ref ID	Road Name	Starting Point	Ending Point	Road Type (ONR/VR)	Road Description			Surface Type					Construction Year	Protection Wall Length	Drainage Channel Length	Cost of construction from 1995	Last Maintenance Details	Remarks	Ward No	Panchayat No	WaterShed ID	Ac.Date and Book Value	Addition Date And Cost	Deduction Date And Cost	Depreciation(%)						
								Length (Km)	Width (M)	Carriage Way Width (m)	Cement Concrete	Tar	Metal	Gravel	Katcha Road																			
1	2	3	4	5	6	7	8	9	10	11	12	13	14	15	16	17	18	19	20	21	22	23	24	25	26									
0	581		14211005000000581	കല്ലുവിള-ശ്രീഗംഗ ജലനിയമ റോഡ്	കല്ലുവിള	ജലനിയമ	Village road			3.000	0.000	0.000	0.000	0.000	0.200	0			0							16								
0	582		14211005000000582	ഉതിരിട്ടപ്പടി-വെട്ടിക്കുളം റോഡ്	ഉതിരിട്ടപ്പടി	വെട്ടിക്കുളം	Village road			3.000	0.060	0.000	0.000	0.000	0.100	0			0								16							
0	583		14211005000000583	പാറവിളപ്പടി-മാംവിള റോഡ്	പാറവിളപ്പടി	മാംവിള	Village road			2.500	0.080	0.000	0.000	0.000	0.120	0			0								16							

Local Body Name : Kodumon Grama Panchayat

Form :														Sub Form :																			
Serial No	Book No	Page No	Form Ref ID	Road Name	Starting Point	Ending Point	Road Type (ONR/VR)	Road Description			Surface Type					Construction Year	Protection Wall Length	Drainage Channel Length	Cost of construction from 1995	Last Maintenance Details	Remarks	Ward No	Panchayat No	WaterShed ID	Ac.Date and Book Value	Addition Date And Cost	Deduction Date And Cost	Depreciation(%)					
								Length (Km)	Width (M)	Carriage Way Width (m)	Cement Concrete	Tar	Metal	Gravel	Katcha Road																		
1	2	3	4	5	6	7	8	9	10	11	12	13	14	15	16	17	18	19	20	21	22	23	24	25	26								
0	584		14211005000000584	പുതുപരമ്പി പടി-ചാമക്കാല പടി റോഡ്	പുതുപരമ്പി പടി	ചാമക്കാല പടി	Village road			3.000	0.000	0.000	0.000	0.000	0.300	0			0							16							
0	585		14211005000000585	കരുവിലക്കോട് മലനട-വടക്കെ ചരുവിൽ റോഡ്	കരുവിലക്കോട് മലനട	വടക്കെ ചരുവിൽ	Village road			2.500	0.000	0.000	0.000	0.000	0.300	0			0							16							
0	586		14211005000000586	പാലത്തുണ്ടി പടി-മുല്ലോട്ടു പടി റോഡ്	പാലത്തുണ്ടി പടി	മുല്ലോട്ടു പടി	Village road			3.000	0.100	0.000	0.000	0.000	0.600	0			0							16							

Supervisor's Signature

Local Body Name : Kodumon Grama Panchayat

Form :

Sub Form :

Serial No	Book No	Page No	Form Ref ID	Road Name	Starting Point	Ending Point	Road Type (ONR/VR)	Road Description			Surface Type					Construction Year	Protection Wall Length	Drainage Channel Length	Cost of construction from 1995	Last Maintenance Details	Remarks	Ward No	Panchayat No	WaterShed ID	Ac.Date and Book Value	Addition Date And Cost	Deduction Date And Cost	Depreciation(%)				
								Length (Km)	Width (M)	Carriage Way Width (m)	Cement Concrete	Tar	Metal	Gravel	Katcha Road																	
1	2	3	4	5	6	7	8	9	10	11	12	13	14	15	16	17	18	19	20	21	22	23	24	25	26							
0	587		14211005000000587	പണയിൽപടി-പുരത്താണിപ്പടി റോഡ്	പണയിൽപടി	പുരത്താണിപ്പടി	Village road			3.000	0.000	0.750	0.000	0.000	0.000	0			0							16						
0	588		14211005000000588	ചെറുമലമുറ്റം-മലമ്പട റോഡ്	ചെറുമലമുറ്റം	മലമ്പട	Village road			3.000	0.000	0.000	0.000	0.000	0.200	0			0							16						
0	589		14211005000000589	പുരത്താണിപ്പടി-പുത്തൻപറമ്പിൽ പടി റോഡ്	പുരത്താണിപ്പടി	പുത്തൻപറമ്പിൽ പടി	Village road			3.000	0.000	0.000	0.000	0.000	0.150	0			0							16						

Local Body Name : Kodumon Grama Panchayat

Form :														Sub Form :																					
Serial No	Book No	Page No	Form Ref ID	Road Name	Starting Point	Ending Point	Road Type (ONR/VR)	Road Description			Surface Type					Construction Year	Protection Wall Length	Drainage Channel Length	Cost of construction from 1995	Last Maintenance Details	Remarks	Ward No	Panchayat No	WaterShed ID	Ac.Date and Book Value	Addition Date And Cost	Deduction Date And Cost	Depreciation(%)							
								Length (Km)	Width (M)	Carriage Way Width (m)	Cement Concrete	Tar	Metal	Gravel	Katcha Road																				
1	2	3	4	5	6	7	8	9	10	11	12	13	14	15	16	17	18	19	20	21	22	23	24	25	26										
0	590		14211005000000590	പുത്തൻപറമ്പിൽ പടി-മാംവിളപ്പടി റോഡ്	പുത്തൻപറമ്പിൽ പടി	മാംവിളപ്പടി	Village road			3.000	0.600	0.000	0.000	0.000	0.000	0.000	0			0						16									
0	591		14211005000000591	മഴുവടിപ്പടി-മുല്ലോട്ടുപടി റോഡ്	മഴുവടിപ്പടി	മുല്ലോട്ടുപടി	Village road			3.000	0.000	0.000	0.000	0.000	0.150	0				0							16								
0	592		14211005000000592	കരുവിലക്കോട് മലനട-മാംവിളപ്പടി റോഡ്	കരുവിലക്കോട് മലനട	മാംവിളപ്പടി	Village road			3.000	0.000	0.000	0.000	0.000	0.120	0				0							16								

Local Body Name : Kodumon Grama Panchayat

Form :														Sub Form :																				
Serial No	Book No	Page No	Form Ref ID	Road Name	Starting Point	Ending Point	Road Type (ONR/VR)	Road Description			Surface Type					Construction Year	Protection Wall Length	Drainage Channel Length	Cost of construction from 1995	Last Maintenance Details	Remarks	Ward No	Panchayat No	WaterShed ID	Aq.Date and Book Value	Addition Date And Cost	Deduction Date And Cost	Depreciation(%)						
								Length (Km)	Width (M)	Carriage Way Width (m)	Cement Concrete	Tar	Metal	Gravel	Katcha Road																			
1	2	3	4	5	6	7	8	9	10	11	12	13	14	15	16	17	18	19	20	21	22	23	24	25	26									
0	593		14211005000000593	അയത്തുപാറ പാറ-പുറവിളപ്പടി റോഡ്	അയത്തുപാറ പാറ	പുറവിളപ്പടി	Village road			3.000	0.000	0.000	0.000	0.000	0.150	0			0							16								
0	594		14211005000000594	അയത്തുപാറപ്പടി-വേടന്റേയ്യത്ത് റോഡ്	അയത്തുപാറപ്പടി	വേടന്റേയ്യത്ത്	Village road			2.500	0.000	0.000	0.000	0.000	0.120	0			0								16							
0	595		14211005000000595	വേടന്റേയ്യത്ത് പടി-നാഗംകുഴിപ്പടി റോഡ്	വേടന്റേയ്യത്ത് പടി	-നാഗം കുഴിപ്പടി	Village road			3.000	0.000	0.000	0.000	0.000	0.200	0			0								16							

Supervisor's Signature

Local Body Name : Kodumon Grama Panchayat

Form :

Sub Form :

Serial No	Book Page No	Form Ref ID	Road Name	Starting Point	Ending Point	Road Type (ONR/VR)	Road Description			Surface Type					Construction Year	Protection Wall Length	Drainage Channel Length	Cost of construction from 1995	Last Maintenance Details	Remarks	Ward No	Panchayat No	WaterShed ID	Ac.Date and Book Value	Addition Date And Cost	Deduction Date And Cost	Depreciation(%)
							Length (Km)	Width (M)	Carriage Way Width (m)	Cement Concrete	Tar	Metal	Gravel	Katcha Road													
1	2	3	4	5	6	7	8	9	10	11	12	13	14	15	16	17	18	19	20	21	22	23	24	25	26		
0	596	14211005000000596	ഐക്കരേത്ത്-മുല്ലോട്ടപ്പടി റോഡ്	ഐക്കരേത്ത്	മുല്ലോട്ടപ്പടി	Village road			3.000	0.280	0.000	0.000	0.000	0.450	0			0			16						
0	597	14211005000000597	വെട്ടിക്കുളം കോളനി റോഡ്	വെട്ടിക്കുളം കോളനി		Village road			2.000	0.100	0.000	0.000	0.000	0.000	0			0			16						
0	598	14211005000000598	വെട്ടിക്കുളം-ഞാങ്ങാങ്കുഴി റോഡ്	വെട്ടിക്കുളം	ഞാങ്ങാങ്കുഴി	Village road			2.000	0.000	0.000	0.000	0.000	0.150	0			0			16						

Local Body Name : Kodumon Grama Panchayat

Form :														Sub Form :																				
Serial No	Book No	Page No	Form Ref ID	Road Name	Starting Point	Ending Point	Road Type (ONR/VR)	Road Description			Surface Type					Construction Year	Protection Wall Length	Drainage Channel Length	Cost of construction from 1995	Last Maintenance Details	Remarks	Ward No	Panchayat No	WaterShed ID	Ac.Date and Book Value	Addition Date And Cost	Deduction Date And Cost	Depreciation(%)						
								Length (Km)	Width (M)	Carriage Way Width (m)	Cement Concrete	Tar	Metal	Gravel	Katcha Road																			
1	2	3	4	5	6	7	8	9	10	11	12	13	14	15	16	17	18	19	20	21	22	23	24	25	26									
0	599		142110050000000599	ഐക്കരത്ത് പടി-ഫാക്ടറിപ്പടി റോഡ്	ഐക്കരത്ത് പടി	ഫാക്ടറിപ്പടി	Village road			3.000	0.000	0.000	0.000	0.000	0.400	0			0							16								
0	600		142110050000000600	വെട്ടിക്കുളം-പോറ്റിപ്പടി റോഡ്	വെട്ടിക്കുളം	പോറ്റിപ്പടി	Village road			3.000	0.120	0.000	0.000	0.000	0.350	0			0								16							
0	601		142110050000000601	ഒഴുതോട്ടി-മംഗലംപുരം റോഡ്	ഒഴുതോട്ടി	മംഗലംപുരം	Village road			2.600	0.000	0.000	0.000	0.000	0.300	0			0								16							

Supervisor's Signature

Local Body Name : Kodumon Grama Panchayat

Form :

Sub Form :

Serial No	Book No	Form Ref ID	Road Name	Starting Point	Ending Point	Road Type (ONR/VR)	Road Description			Surface Type					Construction Year	Protection Wall Length	Drainage Channel Length	Cost of construction from 1995	Last Maintenance Details	Remarks	Ward No	Panchayat No	WaterShed ID	Aq.Date and Book Value	Addition Date And Cost	Deduction Date And Cost	Depreciation(%)
							Length (Km)	Width (M)	Carriage Way Width (m)	Cement Concrete	Tar	Metal	Gravel	Katcha Road													
1	2	3	4	5	6	7	8	9	10	11	12	13	14	15	16	17	18	19	20	21	22	23	24	25	26		
0	602	142110050000000602	ആശാന്തപടി-തൈക്കോലം	ആശാന്തപടി	തൈക്കോലം	Village road		2.500	0.000	0.000	0.000	0.000	0.200	0		0			16								
0	603	142110050000000603	പാറവിളപ്പടി-തുണ്ടിത്തറ	പാറവിളപ്പടി	തുണ്ടിത്തറ	Village road		2.000	0.000	0.000	0.000	0.000	0.100	0		0			16								
0	604	142110050000000604	പാറവിളപ്പടി-വാക്കോട്ടുവിളപ്പടി	പാറവിളപ്പടി	വാക്കോട്ടുവിളപ്പടി	Village road		3.000	0.000	0.000	0.000	0.000	0.280	0		0			16								

[Signature Box]

Local Body Name : Kodumon Grama Panchayat

Form :														Sub Form :																			
Serial No	Book Page No	FormRefID	Road Name	Starting Point	Ending Point	Road Type (ONR/VR)	Road Description			Surface Type					Construction Year	Protection Wall Length	Drainage Channel Length	Cost of construction from 1995	Last Maintenance Details	Remarks	Ward No	Panchayat No	WaterShed ID	Ac.Date and Book Value	Addition Date And Cost	Deduction Date And Cost	Depreciation(%)						
							Length (Km)	Width (M)	Carriage Way Width (m)	Cement Concrete	Tar	Metal	Gravel	Katcha Road																			
1	2	3	4	5	6	7	8	9	10	11	12	13	14	15	16	17	18	19	20	21	22	23	24	25	26								
0	605	142110050000000605	വിളയിൽക്കട-പനച്ചിക്കമുകളിൽ റോഡ്	വിളയിൽക്കട-	പനച്ചിക്കമുകളിൽ	Village road			3.000	0.035	0.000	0.000	0.000	0.100	0			0							14								
0	606	142110050000000606	വിളയിൽക്കട-മാവടിക്കോളനി റോഡ്	വിളയിൽക്കട	മാവടിക്കോളനി	Village road			3.000	0.000	0.000	0.000	0.000	0.220	0			0								14							
0	607	142110050000000607	മാവടിക്കോളനി-പനച്ചിക്കമുകൾ റോഡ്	മാവടിക്കോളനി	പനച്ചിക്കമുകൾ	Village road			3.000	0.000	0.000	0.000	0.000	0.180	0			0								14							

Local Body Name : Kodumon Grama Panchayat

Form :														Sub Form :																			
Serial No	Book No	Page No	Form Ref ID	Road Name	Starting Point	Ending Point	Road Type (ONR/VR)	Road Description			Surface Type					Construction Year	Protection Wall Length	Drainage Channel Length	Cost of construction from 1995	Last Maintenance Details	Remarks	Ward No	Panchayat No	WaterShed ID	Ac.Date and Book Value	Addition Date And Cost	Deduction Date And Cost	Depreciation(%)					
								Length (Km)	Width (M)	Carriage Way Width (m)	Cement Concrete	Tar	Metal	Gravel	Katcha Road																		
1	2	3	4	5	6	7	8	9	10	11	12	13	14	15	16	17	18	19	20	21	22	23	24	25	26								
0	608		142110050000000608	കൊല്ലന്തൂത്തുപടി റോഡ്	കൊല്ലന്തൂത്തുപടി		Village road			2.500	0.000	0.000	0.000	0.000	0.050	0			0						14								
0	609		142110050000000609	മാവടിപടി-ആരവണ്ണിൽ പടി റോഡ്	മാവടിപടി	ആരവണ്ണിൽ പടി	Village road			2.000	0.000	0.000	0.000	0.000	0.050	0			0							14							
0	610		142110050000000610	മാവടി ഏല-ആരവണ്ണിൽ പടി റോഡ്	മാവടി ഏല	-ആരവണ്ണിൽ പടി	Village road			3.000	0.000	0.000	0.000	0.000	0.200	0			0							14							

Local Body Name : Kodumon Grama Panchayat

Form :														Sub Form :														
Serial No	Book Page No	Form Ref ID	Road Name	Starting Point	Ending Point	Road Type (ONR/VR)	Road Description			Surface Type						Construction Year	Protection Wall Length	Drainage Channel Length	Cost of construction from 1995	Last Maintenance Details	Remarks	Ward No	Panchayat No	WaterShed ID	Ac.Date and Book Value	Addition Date And Cost	Deduction Date And Cost	Depreciation(%)
							Length (Km)	Width (M)	Carriage Way Width (m)	Cement Concrete	Tar	Metal	Gravel	Katcha Road														
1	2	3	4	5	6	7	8	9	10	11	12	13	14	15	16	17	18	19	20	21	22	23	24	25	26			
0	611	142110050000000611	മടത്തിട്ടയിൽ-ചാങ്ങുവീട്ടിൽ റോഡ്	മടത്തിട്ടയിൽ	ചാങ്ങുവീട്ടിൽ	Village road			3.000	0.000	0.000	0.000	0.000	0.080	0			0			14							
0	612	142110050000000612	മലനടവഞ്ചി-തേവണ്ണൂർ ഏലാ റോഡ്	മലനടവഞ്ചി	തേവണ്ണൂർ ഏലാ	Village road			3.000	0.200	0.000	0.000	0.000	0.000	0			0			14							
0	613	142110050000000613	ചാലക്കാട്ടുപടി-മോതയിൽകാവ് റോഡ്	ചാലക്കാട്ടുപടി	മോതയിൽകാവ്	Village road			3.000	0.000	0.000	0.000	0.000	0.060	0			0			14							

Local Body Name : Kodumon Grama Panchayat

Form :														Sub Form :													
Serial No	Book Page No	FormRefID	Road Name	Starting Point	Ending Point	Road Type (ONR/VR)	Road Description			Surface Type					Construction Year	Protection Wall Length	Drainage Channel Length	Cost of construction from 1995	Last Maintenance Details	Remarks	Ward No	Panchayat No	WaterShed ID	Ac.Date and Book Value	Addition Date And Cost	Deduction Date And Cost	Depreciation(%)
							Length (Km)	Width (M)	Carriage Way Width (m)	Cement Concrete	Tar	Metal	Gravel	Katcha Road													
1	2	3	4	5	6	7	8	9	10	11	12	13	14	15	16	17	18	19	20	21	22	23	24	25	26		
0	614	142110050000000614	മാത്തിനാൽ-തേവണ്ണൂർ ഏലാ റോഡ്	മാത്തിനാൽ	തേവണ്ണൂർ ഏലാ	Village road			3.000	0.000	0.000	0.000	0.000	0.065	0			0		14							
0	615	142110050000000615	കളിക്കൽപ്പടി-മഴുവടി തെക്കേതിൽ റോഡ്	കളിക്കൽപ്പടി	മഴുവടി തെക്കേതിൽ	Village road			3.000	0.000	0.000	0.000	0.000	0.150	0			0		14							
0	616	142110050000000616	അംഗൻവാടി പടി-പുതുവട്ടിൽ പടി റോഡ്	അംഗൻവാടി പടി	പുതുവട്ടിൽ പടി	Village road			2.000	0.000	0.000	0.000	0.000	0.100	0			0		14							

Supervisor's Signature

Local Body Name : Kodumon Grama Panchayat

Form :														Sub Form :																	
Serial No	Book No	Page No	Form Ref ID	Road Name	Starting Point	Ending Point	Road Type (ONR/VR)	Road Description			Surface Type					Construction Year	Protection Wall Length	Drainage Channel Length	Cost of construction from 1995	Last Maintenance Details	Remarks	Ward No	Panchayat No	WaterShed ID	Ac.Date and Book Value	Addition Date And Cost	Deduction Date And Cost	Depreciation(%)			
								Length (Km)	Width (M)	Carriage Way Width (m)	Cement Concrete	Tar	Metal	Gravel	Katcha Road																
1	2	3	4	5	6	7	8	9	10	11	12	13	14	15	16	17	18	19	20	21	22	23	24	25	26						
0	617		142110050000000617	പുതുവീട്ടിൽ പുടി-മാത്തി നാൽപടി റോഡ്	പുതുവീട്ടിൽ പുടി	മാത്തി നാൽപടി	Village road			3.000	0.000	0.000	0.000	0.000	0.150	0			0						14						
0	618		142110050000000618	കോട്ടൂർപുടി-വൻപള്ളിയിൽ പുടി റോഡ്	കോട്ടൂർ പുടി	വൻപള്ളിയിൽ പുടി	Village road			3.000	0.020	0.000	0.000	0.000	0.300	0			0						14						
0	619		142110050000000619	കണ്ടനല്ലൂർ പുടി-തോണ്ടലിൽ പുടി റോഡ്	കണ്ടനല്ലൂർ പുടി	തോണ്ടലിൽ പുടി	Village road			3.000	0.000	0.000	0.000	0.000	0.100	0			0						14						

Supervisor's Signature

Local Body Name : Kodumon Grama Panchayat

Form :														Sub Form :																		
Serial No	Book No	Page No	Form Ref ID	Road Name	Starting Point	Ending Point	Road Type (ONR/VR)	Road Description			Surface Type					Construction Year	Protection Wall Length	Drainage Channel Length	Cost of construction from 1995	Last Maintenance Details	Remarks	Ward No	Panchayat No	WaterShed ID	Ac.Date and Book Value	Addition Date And Cost	Deduction Date And Cost	Depreciation(%)				
								Length (Km)	Width (M)	Carriage Way Width (m)	Cement Concrete	Tar	Metal	Gravel	Katcha Road																	
1	2	3	4	5	6	7	8	9	10	11	12	13	14	15	16	17	18	19	20	21	22	23	24	25	26							
0	620		142110050000000620	വൻപുളളിപട-വടക്കേക്കര ഏലാ റോഡ്	വൻപുളളിപടി-	വടക്കേക്കര ഏലാ	Village road			3.000	0.000	0.000	0.000	0.000	0.060	0			0						14							
0	621		142110050000000621	വലക്കാട് ജം-അംഗൻ വാടി റോഡ്	വലക്കാട് ജ	അംഗൻ വാടി	Village road			3.000	0.000	0.000	0.000	0.000	0.150	0			0						14							
0	622		142110050000000622	പാലവിളപ്പടി-മുണ്ടക്കൽ ചിറ റോഡ്	പാലവിളപ്പടി	മുണ്ടക്കൽ ചിറ	Village road			3.000	0.000	0.000	0.000	0.000	0.130	0			0						14							

Supervisor's Signature

Local Body Name : Kodumon Grama Panchayat

Form :														Sub Form :																			
Serial No	Book No	Page No	Form Ref ID	Road Name	Starting Point	Ending Point	Road Type (ONR/VR)	Road Description			Surface Type					Construction Year	Protection Wall Length	Drainage Channel Length	Cost of construction from 1995	Last Maintenance Details	Remarks	Ward No	Panchayat No	WaterShed ID	Aq.Date and Book Value	Addition Date And Cost	Deduction Date And Cost	Depreciation(%)					
								Length (Km)	Width (M)	Carriage Way Width (m)	Cement Concrete	Tar	Metal	Gravel	Katcha Road																		
1	2	3	4	5	6	7	8	9	10	11	12	13	14	15	16	17	18	19	20	21	22	23	24	25	26								
0	623		14211005000000623	കെ.എം.എസ് കരയോഗം-ചിരട്ടുവിള പടി റോഡ്	കെ.എം.എസ് കരയോഗം	ചിരട്ടുവിള പടി	Village road			2.000	0.000	0.000	0.000	0.000	0.200	0			0							14							
0	624		14211005000000624	കളത്തിവിള പടി-കൊല്ലം പാമ്പിൻ റോഡ്	കളത്തി വിള പടി	കൊല്ലം പാമ്പിൻ	Village road			2.500	0.000	0.000	0.000	0.000	0.100	0			0							14							
0	625		14211005000000625	പുത്തൻവീട്ടിൽ പടി-ചാമത്തറ ഏലാ റോഡ്	പുത്തൻ വീട്ടിൽ പടി	ചാമത്തറ ഏലാ	Village road			3.000	0.000	0.000	0.000	0.000	0.160	0			0							14							

Local Body Name : Kodumon Grama Panchayat

Form :

Sub Form :

Serial No	Book No	Form Ref ID	Road Name	Starting Point	Ending Point	Road Type (ONR/VR)	Road Description			Surface Type					Construction Year	Protection Wall Length	Drainage Channel Length	Cost of construction from 1995	Last Maintenance Details	Remarks	Ward No	Panchayat No	WaterShed ID	Ac.Date and Book Value	Addition Date And Cost	Deduction Date And Cost	Depreciation(%)
							Length (Km)	Width (M)	Carriage Way Width (m)	Cement Concrete	Tar	Metal	Gravel	Katcha Road													
1	2	3	4	5	6	7	8	9	10	11	12	13	14	15	16	17	18	19	20	21	22	23	24	25	26		
0	626	142110050000000626	പേരകത്ത് പടി-താന്നിറളപ്പടി റോഡ്	പേരകത്ത് പടി-	-താന്നിറളപ്പടി	Village road			3.000	0.000	0.000	0.000	0.000	0.200	0			0			14						
0	627	142110050000000627	പേരകത്ത് പടി-ഉടയോൻപടി റോഡ്	പേരകത്ത് പടി-	ഉടയോൻപടി	Village road			2.000	0.000	0.000	0.000	0.000	0.070	0			0			14						
0	628	142110050000000628	ചരുവിളപ്പടി-ഐ.റ്റി.സി പടി റോഡ് (മലയ്ക്കൽ തെക്കേതിൽ)	ചരുവിളപ്പടി	ഐ.റ്റി.സി പടി	Village road			2.500	0.000	0.000	0.000	0.000	0.080	0			0			14						

Local Body Name : Kodumon Grama Panchayat

Form :														Sub Form :																					
Serial No	Book No	Page No	FormRefID	Road Name	Starting Point	Ending Point	Road Type (ONR/VR)	Road Description			Surface Type					Construction Year	Protection Wall Length	Drainage Channel Length	Cost of construction from 1995	Last Maintenance Details	Remarks	Ward No	Panchayat No	WaterShed ID	Ac.Date and Book Value	Addition Date And Cost	Deduction Date And Cost	Depreciation(%)							
								Length (Km)	Width (M)	Carriage Way Width (m)	Cement Concrete	Tar	Metal	Gravel	Katcha Road																				
1	2	3	4	5	6	7	8	9	10	11	12	13	14	15	16	17	18	19	20	21	22	23	24	25	26										
0	629		142110050000000629	കീഴേടത്ത് ട്രൈപ്പിൾ റോഡ്	കീഴേടത്ത് ട്രൈപ്പിൾ		Village road			3.000		0.000	0.000	0.000	0.000	0.000	0.080	0								14									
0	630		142110050000000630	തെങ്ങിനാൽ റോഡ്	തെങ്ങിനാൽ		Village road			3.000		0.100	0.000	0.000	0.000	0.000	0.020	0									14								
0	631		142110050000000631	നാലുതുണ്ടിൽ പടി-പാറവിളപ്പടി റോഡ്	നാലുതുണ്ടിൽ പടി	പാറവിളപ്പടി	Village road			3.000		0.000	0.800	0.000	0.000	0.000	0.000	0									14								

Supervisor's Signature

Local Body Name : Kodumon Grama Panchayat

Form :														Sub Form :													
Serial No	Book Page No	FormRefID	Road Name	Starting Point	Ending Point	Road Type (ONR/VR)	Road Description			Surface Type					Construction Year	Protection Wall Length	Drainage Channel Length	Cost of construction from 1995	Last Maintenance Details	Remarks	Ward No	Panchayat No	WaterShed ID	Ac.Date and Book Value	Addition Date And Cost	Deduction Date And Cost	Depreciation(%)
							Length (Km)	Width (M)	Carriage Way Width (m)	Cement Concrete	Tar	Metal	Gravel	Katcha Road													
1	2	3	4	5	6	7	8	9	10	11	12	13	14	15	16	17	18	19	20	21	22	23	24	25	26		
0	632	142110050000000632	പടിഞ്ഞാറെ ചരുവിൽ-ഗുരുമന്ദിരം റോഡ്	പടിഞ്ഞാറെ ചരുവിൽ	-ഗുരുമന്ദിരം			3.000	0.050	0.000	0.000	0.000	0.250	0			0			14							
0	633	142110050000000633	മുരുപ്പേൽ പടി-മലയുടെ വടക്കേതിൽ പടി റോഡ്	മുരുപ്പേൽ പടി	മലയുടെ വടക്കേതിൽ പടി	Village road			3.000	0.000	0.000	0.000	0.000	0.100	0			0			14						
0	634	142110050000000634	എൻ.എസ്. എസ് കരയോഗം-ചരുവിളപ്പടി റോഡ്	എൻ.എസ്.എസ് കരയോഗം	ചരുവിളപ്പടി	Village road			3.000	0.000	0.000	0.000	0.000	0.160	0			0			14						

Supervisor's Signature

Local Body Name : Kodumon Grama Panchayat

Form :														Sub Form :																			
Serial No	Book No	Page No	Form Ref ID	Road Name	Starting Point	Ending Point	Road Type (ONR/VR)	Road Description			Surface Type					Construction Year	Protection Wall Length	Drainage Channel Length	Cost of construction from 1995	Last Maintenance Details	Remarks	Ward No	Panchayat No	WaterShed ID	Aq.Date and Book Value	Addition Date And Cost	Deduction Date And Cost	Depreciation(%)					
								Length (Km)	Width (M)	Carriage Way Width (m)	Cement Concrete	Tar	Metal	Gravel	Katcha Road																		
1	2	3	4	5	6	7	8	9	10	11	12	13	14	15	16	17	18	19	20	21	22	23	24	25	26								
0	635		142110050000000635	തെങ്ങിനാൽ-വിളയിൽപ്പടി റോഡ്	തെങ്ങിനാൽ	വിളയിൽപ്പടി	Village road			3.000	0.180	0.000	0.000	0.000	0.100	0			0							14							
0	636		142110050000000636	കരുവിലക്കോട് ടെമ്പിൾ റോഡ്	കരുവിലക്കോട് ടെമ്പിൾ		Village road			3.000	0.025	0.000	0.000	0.000	0.030	0			0							14							
0	637		142110050000000637	വലിയവടക്കേരിൽ പടി-ചാമത്തപ്പടി റോഡ്	വലിയവടക്കേരിൽ പടി	ചാമത്തപ്പടി	Village road			3.000	0.020	0.000	0.000	0.000	0.250	0			0							14							

Local Body Name : Kodumon Grama Panchayat

Form :

Sub Form :

Serial No	Book No	Form Ref ID	Road Name	Starting Point	Ending Point	Road Type (ONR/VR)	Road Description			Surface Type					Construction Year	Protection Wall Length	Drainage Channel Length	Cost of construction from 1995	Last Maintenance Details	Remarks	Ward No	Panchayat No	WaterShed ID	Ac.Date and Book Value	Addition Date And Cost	Deduction Date And Cost	Depreciation(%)
							Length (Km)	Width (M)	Carriage Way Width (m)	Cement Concrete	Tar	Metal	Gravel	Katcha Road													
1	2	3	4	5	6	7	8	9	10	11	12	13	14	15	16	17	18	19	20	21	22	23	24	25	26		
0	638	14211005000000638	ആർ.ഡി.എസ് പടി-മുല്ലപ്പുര പടി റോഡ്	ആർ.ഡി എസ് പടി	മുല്ലപ്പുര പടി	Village road			3.000	0.030	0.000	0.000	0.000	0.200	0			0			14						
0	639	14211005000000639	ആലപ്പാട്ടു പടി-വിളയിൽ പടി റോഡ്	ആലപ്പാട്ടു പടി	വിളയിൽ പടി	Village road			3.000	0.000	0.000	0.000	0.000	0.200	0			0			14						
0	640	14211005000000640	കാരിക്കൽ റോഡ്	കാരിക്കൽ					3.000	0.000	0.000	0.000	0.000	0.150	0			0			14						

[Signature Box]

Local Body Name : Kodumon Grama Panchayat

Form :														Sub Form :																		
Serial No	Book No	Page No	Form Ref ID	Road Name	Starting Point	Ending Point	Road Type (ONR/VR)	Road Description			Surface Type					Construction Year	Protection Wall Length	Drainage Channel Length	Cost of construction from 1995	Last Maintenance Details	Remarks	Ward No	Panchayat No	WaterShed ID	Ac.Date and Book Value	Addition Date And Cost	Deduction Date And Cost	Depreciation(%)				
								Length (Km)	Width (M)	Carriage Way Width (m)	Cement Concrete	Tar	Metal	Gravel	Katcha Road																	
1	2	3	4	5	6	7	8	9	10	11	12	13	14	15	16	17	18	19	20	21	22	23	24	25	26							
0	641		142110050000000641	കാരിക്കൽ-വൻപള്ളി റോഡ്	കാരിക്കൽ	വൻപള്ളി	Village road			3.000	0.000	0.000	0.000	0.000	0.150	0			0						14							
0	642		142110050000000642	കാരിക്കൽ-കാരിക്കൽ റോഡ്	കാരിക്കൽ	കാരിക്കൽ	Village road			3.000	0.000	0.000	0.000	0.000	0.150	0			0							14						
0	643		142110050000000643	കാരിക്കൽ കോളനി-ഐങ്ങിനാൽ വിളയിൽപടി റോഡ്	കാരിക്കൽ കോളനി	ഐങ്ങിനാൽ വിളയിൽപടി	Village road			3.000	0.130	0.000	0.000	0.000	0.120	0			0							14						

Local Body Name : Kodumon Grama Panchayat

Form :														Sub Form :													
Serial No	Book Page No	Form Ref ID	Road Name	Starting Point	Ending Point	Road Type (ONR/VR)	Road Description			Surface Type					Construction Year	Protection Wall Length	Drainage Channel Length	Cost of construction from 1995	Last Maintenance Details	Remarks	Ward No	Panchayat No	WaterShed ID	Ac.Date and Book Value	Addition Date And Cost	Deduction Date And Cost	Depreciation(%)
							Length (Km)	Width (M)	Carriage Way Width (m)	Cement Concrete	Tar	Metal	Gravel	Katcha Road													
1	2	3	4	5	6	7	8	9	10	11	12	13	14	15	16	17	18	19	20	21	22	23	24	25	26		
0	644	142110050000000644	പള്ളത്തയ്യത്ത് പടി-പൊഴി കരോട്ട് റോഡ്	പള്ളത്തയ്യത്ത് പടി	പൊഴി കരോട്ട്	Village road		3.000	0.150	0.100	0.000	0.000	0.200	0		0			14								
0	645	142110050000000645	മങ്ങാട്ടേതിൽ പടി-പൊഴി കരോട്ട് റോഡ്	മങ്ങാട്ടേതിൽ പടി	പൊഴി കരോട്ട്	Village road		3.000	0.055	0.000	0.000	0.000	0.050	0		0			14								
0	646	142110050000000646	പള്ളത്തയ്യത്ത് പടി-അംഗൻ വാടി റോഡ്	പള്ളത്തയ്യത്ത് പടി	അംഗൻ വാടി	Village road		3.000	0.000	0.400	0.000	0.000	0.000	0		0			14								

Supervisor's Signature

Local Body Name : Kodumon Grama Panchayat

Form :														Sub Form :													
Serial No	Book Page No	FormRefID	Road Name	Starting Point	Ending Point	Road Type (ONR/VR)	Road Description			Surface Type					Construction Year	Protection Wall Length	Drainage Channel Length	Cost of construction from 1995	Last Maintenance Details	Remarks	Ward No	Panchayat No	WaterShed ID	Ac.Date and Book Value	Addition Date And Cost	Deduction Date And Cost	Depreciation(%)
							Length (Km)	Width (M)	Carriage Way Width (m)	Cement Concrete	Tar	Metal	Gravel	Katcha Road													
1	2	3	4	5	6	7	8	9	10	11	12	13	14	15	16	17	18	19	20	21	22	23	24	25	26		
0	647	14211005000000647	കല്ലുവിള പടി-അംഗൻ വാടി റോഡ്	കല്ലുവിള പടി	അംഗൻ വാടി	Village road			3.000	0.120	0.000	0.000	0.000	0.080	0			0			14						
0	648	14211005000000648	ചാന്നംപുത്തൂർ പടി-ആശാരി അയ്യത്തു പടി റോഡ്	ചാന്നംപുത്തൂർ പടി	ആശാരി അയ്യത്തു പടി	Village road			3.000	0.100	0.000	0.000	0.000	0.250	0			0			14						
0	649	14211005000000649	നടുമുരുപ്പേൽ-കുഴിയത്തു പടി റോഡ്	നടുമുരുപ്പേൽ	കുഴിയത്തു പടി	Village road			3.000	0.000	0.000	0.000	0.000	0.200	0			0			14						

Supervisor's Signature

Local Body Name : Kodumon Grama Panchayat

Form :

Sub Form :

Serial No	Book No	Form Ref ID	Road Name	Starting Point	Ending Point	Road Type (ONR/VR)	Road Description			Surface Type					Construction Year	Protection Wall Length	Drainage Channel Length	Cost of construction from 1995	Last Maintenance Details	Remarks	Ward No	Panchayat No	WaterShed ID	Ac.Date and Book Value	Addition Date And Cost	Deduction Date And Cost	Depreciation(%)
							Length (Km)	Width (M)	Carriage Way Width (m)	Cement Concrete	Tar	Metal	Gravel	Katcha Road													
1	2	3	4	5	6	7	8	9	10	11	12	13	14	15	16	17	18	19	20	21	22	23	24	25	26		
0	650	14211005000000650	തെങ്ങിനാൽ കുരിശു പടി-വെട്ടിക്കുളത്തു പടി റോഡ്	തെങ്ങിനാൽ കുരിശു പടി	വെട്ടിക്കുളത്തു പടി	Village road			2.000	0.000	0.000	0.000	0.000	0.250	0			0			14						
0	651	14211005000000651	പുതുവിള കിഴക്കേതിൽ-മുരുപ്പേൽ റോഡ്	പുതുവിള കിഴക്കേതിൽ	മുരുപ്പേൽ	Village road			3.000	0.000	0.000	0.000	0.000	0.050	0			0			14						
0	652	14211005000000652	ചാവരുതുണ്ടിൽ-തോണ്ടലിൽ പടി റോഡ്	ചാവരുതുണ്ടിൽ	-തോണ്ടലിൽ പടി	Village road			2.000	0.000	0.000	0.000	0.000	0.150	0			0			14						


[Signature Box]

Local Body Name : Kodumon Grama Panchayat

Form :

Sub Form :

Serial No	Book No	Form Ref ID	Road Name	Starting Point	Ending Point	Road Type (ONR/VR)	Road Description			Surface Type					Construction Year	Protection Wall Length	Drainage Channel Length	Cost of construction from 1995	Last Maintenance Details	Remarks	Ward No	Panchayat No	WaterShed ID	Ac.Date and Book Value	Addition Date And Cost	Deduction Date And Cost	Depreciation(%)
							Length (Km)	Width (M)	Carriage Way Width (m)	Cement Concrete	Tar	Metal	Gravel	Katcha Road													
1	2	3	4	5	6	7	8	9	10	11	12	13	14	15	16	17	18	19	20	21	22	23	24	25	26		
0	653	14211005000000653	കാരിക്കൽ-കോപ്പിൻ പടി റോഡ്	കാരിക്കൽ	കോപ്പിൻ പടി	Village road			3.000	0.000	0.000	0.000	0.000	0.326	0			0		14							
0	654	14211005000000654	ചുരക്കുന്നിൽ-ടൈനീൾ-കോട്ടൂർ വഞ്ചിപ്പടി	ചുരക്കുന്നിൽ ടൈനീൾ	കോട്ടൂർ വഞ്ചിപ്പടി	Village road			4.000	0.200	0.000	0.000	0.000	0.250	0			0		15							
0	655	14211005000000655	കൊച്ചുമലമ്പട-കുറിപ്പാവിള പടി റോഡ്	കൊച്ചുമലമ്പട	കുറിപ്പാവിള പടി	Village road			3.000	0.250	0.000	0.000	0.000	0.280	0			0		15							



Local Body Name : Kodumon Grama Panchayat

Form :														Sub Form :																		
Serial No	Book No	Page No	Form Ref ID	Road Name	Starting Point	Ending Point	Road Type (ONR/VR)	Road Description			Surface Type					Construction Year	Protection Wall Length	Drainage Channel Length	Cost of construction from 1995	Last Maintenance Details	Remarks	Ward No	Panchayat No	WaterShed ID	Ac.Date and Book Value	Addition Date And Cost	Deduction Date And Cost	Depreciation(%)				
								Length (Km)	Width (M)	Carriage Way Width (m)	Cement Concrete	Tar	Metal	Gravel	Katcha Road																	
1	2	3	4	5	6	7	8	9	10	11	12	13	14	15	16	17	18	19	20	21	22	23	24	25	26							
0	656		14211005000000656	ശാലോം നിവാസ്-പുലരിയ്ക്ക് പടി റോഡ്	ശാലോം നിവാസ്	പുലരിയ്ക്ക് പടി	Village road			3.000	0.000	0.000	0.000	0.000	0.100	0			0						15							
0	657		14211005000000657	കനാൽ പടി റോഡ്	കനാൽ പടി		Village road			2.500	0.000	0.000	0.000	0.000	0.100	0			0						15							
0	658		14211005000000658	താഴയിൽ-കളിക്കൽ പടി റോഡ്	താഴയിൽ	കളിക്കൽ പടി	Village road			3.000	0.000	0.000	0.000	0.000	0.060	0			0						15							

Supervisor's Signature

Local Body Name : Kodumon Grama Panchayat

Form :														Sub Form :																				
Serial No	Book No	Page No	Form Ref ID	Road Name	Starting Point	Ending Point	Road Type (ONR/VR)	Road Description			Surface Type					Construction Year	Protection Wall Length	Drainage Channel Length	Cost of construction from 1995	Last Maintenance Details	Remarks	Ward No	Panchayat No	WaterShed ID	Ac.Date and Book Value	Addition Date And Cost	Deduction Date And Cost	Depreciation(%)						
								Length (Km)	Width (M)	Carriage Way Width (m)	Cement Concrete	Tar	Metal	Gravel	Katcha Road																			
1	2	3	4	5	6	7	8	9	10	11	12	13	14	15	16	17	18	19	20	21	22	23	24	25	26									
0	659		142110050000000659	താഴയിൽ-ഇടശ്ശേരിയത്ത് പടി റോഡ്	താഴയിൽ	ഇടശ്ശേരിയത്ത് പടി	Village road			3.000	0.100	0.000	0.000	0.000	0.450	0			0							15								
0	660		142110050000000660	തൂങ്ങിൽപ്പടി-ജ്യോതിഷ് ഭവനം റോഡ്	തൂങ്ങിൽപ്പടി	ജ്യോതിഷ് ഭവനം	Village road			3.000	0.000	0.000	0.000	0.000	0.100	0			0								15							
0	661		142110050000000661	കളീക്കപ്പടി-മുകളിൽ പടി റോഡ്	കളീക്കപ്പടി	മുകളിൽ പടി	Village road			3.000	0.000	0.000	0.000	0.000	0.156	0			0								15							

Supervisor's Signature

Local Body Name : Kodumon Grama Panchayat

Form :														Sub Form :																		
Serial No	Book Page No	FormRefID	Road Name	Starting Point	Ending Point	Road Type (ONR/VR)	Road Description			Surface Type					Construction Year	Protection Wall Length	Drainage Channel Length	Cost of construction from 1995	Last Maintenance Details	Remarks	Ward No	Panchayat No	WaterShed ID	Ac.Date and Book Value	Addition Date And Cost	Deduction Date And Cost	Depreciation(%)					
							Length (Km)	Width (M)	Carriage Way Width (m)	Cement Concrete	Tar	Metal	Gravel	Katcha Road																		
1	2	3	4	5	6	7	8	9	10	11	12	13	14	15	16	17	18	19	20	21	22	23	24	25	26							
0	662	14211005000000662	അട്ടക്കുളം-2 കളിപ്പടി റോഡ്	അട്ടക്കുളം	-മുകുളിപ്പടി	Village road			3.000	0.060	0.000	0.000	0.000	0.000	0.000	0			0						15							
0	663	14211005000000663	കൊച്ചുവിളപ്പടി-കുറ്റിപ്പാപ്പടി റോഡ്	കൊച്ചുവിളപ്പടി	കുറ്റിപ്പാപ്പടി	Village road			3.000	0.000	0.500	0.000	0.000	0.000	0.000	0			0							15						
0	664	14211005000000664	മേലേതിൽ പടി-വട്ടവിളപ്പടി റോഡ്	മേലേതിൽ പടി	വട്ടവിളപ്പടി കുന്നത്തയ്യത്തുപടി	Village road			3.000	0.000	0.000	0.000	0.000	0.000	0.550	0			0							15						

Supervisor's Signature

Local Body Name : Kodumon Grama Panchayat

Form :														Sub Form :													
Serial No	Book Page No	Form Ref ID	Road Name	Starting Point	Ending Point	Road Type (ONR/VR)	Road Description			Surface Type					Construction Year	Protection Wall Length	Drainage Channel Length	Cost of construction from 1995	Last Maintenance Details	Remarks	Ward No	Panchayat No	WaterShed ID	Ac.Date and Book Value	Addition Date And Cost	Deduction Date And Cost	Depreciation(%)
							Length (Km)	Width (M)	Carriage Way Width (m)	Cement Concrete	Tar	Metal	Gravel	Katcha Road													
1	2	3	4	5	6	7	8	9	10	11	12	13	14	15	16	17	18	19	20	21	22	23	24	25	26		
0	665	1421100500000000665	മുകളിൽ പടി-വടക്കേടത്തു പടിഞ്ഞാറ്റേതിൽ റോഡ്	മുകളിൽ പടി	വടക്കേടത്തു പടിഞ്ഞാറ്റേതിൽ	Village road			3.000	0.000	0.000	0.000	0.000	0		0			15								
0	666	1421100500000000666	മുകളിൽപ്പടി-ഇലവിളയിൽ റോഡ്	മുകളിൽപ്പടി-	ഇലവിളയിൽ	Village road			3.000	0.030	0.000	0.000	0.000	0		0			15								
0	667	1421100500000000667	മണക്കാല-ശുരുമന്ദിരം റോഡ്	മണക്കാല	ശുരുമന്ദിരം	Village road			3.000	0.080	0.000	0.000	0.000	0		0			15								

Local Body Name : Kodumon Grama Panchayat

Form :														Sub Form :																				
Serial No	Book No	Page No	Form Ref ID	Road Name	Starting Point	Ending Point	Road Type (ONR/VR)	Road Description			Surface Type					Construction Year	Protection Wall Length	Drainage Channel Length	Cost of construction from 1995	Last Maintenance Details	Remarks	Ward No	Panchayat No	WaterShed ID	Ac.Date and Book Value	Addition Date And Cost	Deduction Date And Cost	Depreciation(%)						
								Length (Km)	Width (M)	Carriage Way Width (m)	Cement Concrete	Tar	Metal	Gravel	Katcha Road																			
1	2	3	4	5	6	7	8	9	10	11	12	13	14	15	16	17	18	19	20	21	22	23	24	25	26									
0	668		142110050000000668	ഇലവിളയിൽ-കുഴിപ്പള്ളി റോഡ്	ഇലവിളയിൽ	കുഴിപ്പള്ളി	Village road			3.000	0.000	0.000	0.000	0.000	0.080	0			0							15								
0	669		142110050000000669	കനാൽപ്പടി-മണക്കാല റോഡ്	കനാൽപ്പടി	മണക്കാല	Village road			3.000	0.000	0.000	0.000	0.000	0.100	0			0								15							
0	670		142110050000000670	പൊയ്കയിൽ-മണലിൽ റോഡ്	പൊയ്കയിൽ	മണലിൽ	Village road			3.000	0.100	0.000	0.000	0.000	0.000	0			0								15							

Local Body Name : Kodumon Grama Panchayat

Form :														Sub Form :																		
Serial No	Book No	Page No	Form Ref ID	Road Name	Starting Point	Ending Point	Road Type (ONR/VR)	Road Description			Surface Type					Construction Year	Protection Wall Length	Drainage Channel Length	Cost of construction from 1995	Last Maintenance Details	Remarks	Ward No	Panchayat No	WaterShed ID	Ac.Date and Book Value	Addition Date And Cost	Deduction Date And Cost	Depreciation(%)				
								Length (Km)	Width (M)	Carriage Way Width (m)	Cement Concrete	Tar	Metal	Gravel	Katcha Road																	
1	2	3	4	5	6	7	8	9	10	11	12	13	14	15	16	17	18	19	20	21	22	23	24	25	26							
0	671		142110050000000671	മേലോട്ടുവടി റോഡ്	മേലോട്ടുവടി		Village road			3.000	0.000	0.000	0.000	0.000	0.100	0			0						15							
0	672		142110050000000672	അക്കുഡേറ്റ്-തോണ്ടൽപ്പടി റോഡ്	അക്കുഡേറ്റ്	തോണ്ടൽപ്പടി	Village road			3.000	0.000	0.000	0.000	0.000	0.100	0			0						15							
0	673		142110050000000673	കന്യാകോണം ഏലാ റോഡ്	കന്യാകോണം ഏലാ		Village road			2.500	0.000	0.000	0.000	0.000	0.070	0			0						15							

Supervisor's Signature

Local Body Name : Kodumon Grama Panchayat

Form :

Sub Form :

Serial No	Book No	Page No	Form Ref ID	Road Name	Starting Point	Ending Point	Road Type (ONR/VR)	Road Description			Surface Type					Construction Year	Protection Wall Length	Drainage Channel Length	Cost of construction from 1995	Last Maintenance Details	Remarks	Ward No	Panchayat No	WaterShed ID	Ac.Date and Book Value	Addition Date And Cost	Deduction Date And Cost	Depreciation(%)
								Length (Km)	Width (M)	Carriage Way Width (m)	Cement Concrete	Tar	Metal	Gravel	Katcha Road													
1	2	3	4	5	6	7	8	9	10	11	12	13	14	15	16	17	18	19	20	21	22	23	24	25	26			
0	674		14211005000000674	നെടുവേലി-ഗാന്ധിസ്ഥലം കോളനി റോഡ്	നെടുവേലി	ഗാന്ധിസ്ഥലം കോളനി	Village road			2.500	0.000	0.000	0.000	0.000	0.100	0			0		15							
0	675		14211005000000675	ഗാന്ധിസ്ഥലം കോളനി-കുറ്റിയിൽ പടി റോഡ്	ഗാന്ധിസ്ഥലം കോളനി	കുറ്റിയിൽ പടി	Village road			3.000	0.200	0.000	0.000	0.000	0.040	0			0		15							
0	676		14211005000000676	വട്ടവിള-പങ്ങാടം കുഴി റോഡ്	വട്ടവിള	പങ്ങാടം കുഴി	Village road			3.000	0.000	0.000	0.000	0.000	0.150	0			0		15							

Local Body Name : Kodumon Grama Panchayat

Form :														Sub Form :																		
Serial No	Book No	Page No	Form Ref ID	Road Name	Starting Point	Ending Point	Road Type (ONR/VR)	Road Description			Surface Type					Construction Year	Protection Wall Length	Drainage Channel Length	Cost of construction from 1995	Last Maintenance Details	Remarks	Ward No	Panchayat No	WaterShed ID	Ac.Date and Book Value	Addition Date And Cost	Deduction Date And Cost	Depreciation(%)				
								Length (Km)	Width (M)	Carriage Way Width (m)	Cement Concrete	Tar	Metal	Gravel	Katcha Road																	
1	2	3	4	5	6	7	8	9	10	11	12	13	14	15	16	17	18	19	20	21	22	23	24	25	26							
0	677		14211005000000677				Village road			3.000		0.070	0.000	0.000	0.000	0.080	0			0					15							
0	678		14211005000000678	കുഴൽകിണർ പടി-ഏലാറോഡ്	കുഴൽകിണർ പടി	ഏലാറോഡ്	Village road			3.000		0.095	0.000	0.000	0.000	0.040	0			0					15							
0	679		14211005000000679	മണക്കാല-കുഴിപ്പള്ളി റോഡ്	മണക്കാല	കുഴിപ്പള്ളി	Village road			3.000		0.013	0.000	0.000	0.000	0.050	0			0					15							

Supervisor's Signature

Local Body Name : Kodumon Grama Panchayat

Form :														Sub Form :																			
Serial No	Book No	Page No	Form Ref ID	Road Name	Starting Point	Ending Point	Road Type (ONR/VR)	Road Description			Surface Type					Construction Year	Protection Wall Length	Drainage Channel Length	Cost of construction from 1995	Last Maintenance Details	Remarks	Ward No	Panchayat No	WaterShed ID	Ac.Date and Book Value	Addition Date And Cost	Deduction Date And Cost	Depreciation(%)					
								Length (Km)	Width (M)	Carriage Way Width (m)	Cement Concrete	Tar	Metal	Gravel	Katcha Road																		
1	2	3	4	5	6	7	8	9	10	11	12	13	14	15	16	17	18	19	20	21	22	23	24	25	26								
0	680		142110050000000680	ഐക്കാട് മലയിൽ പടിഞ്ഞാറ്റേ തിൾ-പഴക്കാലിൽ റോഡ്	ഐക്കാട് മലയിൽ പടിഞ്ഞാറ്റേ തിൾ	പഴക്കാലിൽ	Village road			3.000	0.099	0.000	0.000	0.000	0.300	0			0							15							
0	681		142110050000000681	പഴക്കാലിൽ -കുന്യാലക്കാലിൽ റോഡ്	പഴക്കാലിൽ	കുന്യാലക്കാലിൽ	Village road			3.000	0.000	0.000	0.000	0.000	0.100	0			0							15							
0	682		142110050000000682	പാലക്കുനിൽ-തെക്കൂടം റോഡ്	പാലക്കുനിൽ	തെക്കൂടം	Village road			3.000	0.000	0.000	0.000	0.000	0.100	0			0							15							

Supervisor's Signature

Local Body Name : Kodumon Grama Panchayat

Form :														Sub Form :																		
Serial No	Book No	Page No	Form Ref ID	Road Name	Starting Point	Ending Point	Road Type (ONR/VR)	Road Description			Surface Type					Construction Year	Protection Wall Length	Drainage Channel Length	Cost of construction from 1995	Last Maintenance Details	Remarks	Ward No	Panchayat No	WaterShed ID	Ac.Date and Book Value	Addition Date And Cost	Deduction Date And Cost	Depreciation(%)				
								Length (Km)	Width (M)	Carriage Way Width (m)	Cement Concrete	Tar	Metal	Gravel	Katcha Road																	
1	2	3	4	5	6	7	8	9	10	11	12	13	14	15	16	17	18	19	20	21	22	23	24	25	26							
0	683		142110050000000683	മലയിൽപ്പടി-പൊയ്കയിൽ റോഡ്	മലയിൽപ്പടി	പൊയ്കയിൽ	Village road			3.000	0.035	0.000	0.000	0.000	0.000	0.000	0			0					15							
0	684		142110050000000684	മണ്ണടിപ്പടി റോഡ്	മണ്ണടിപ്പടി		Village road			3.000	0.000	0.000	0.000	0.000	0.000	0.050	0			0					15							
0	685		142110050000000685	പൊയ്കയിൽ-മണിപ്പറമ്പ് റോഡ്	പൊയ്കയിൽ	മണിപ്പറമ്പ്	Village road			2.500	0.000	0.000	0.000	0.000	0.000	0.120	0			0					15							

Local Body Name : Kodumon Grama Panchayat

Form :														Sub Form :																					
Serial No	Book No	Page No	Form Ref ID	Road Name	Starting Point	Ending Point	Road Type (ONR/VR)	Road Description			Surface Type					Construction Year	Protection Wall Length	Drainage Channel Length	Cost of construction from 1995	Last Maintenance Details	Remarks	Ward No	Panchayat No	WaterShed ID	Ac.Date and Book Value	Addition Date And Cost	Deduction Date And Cost	Depreciation(%)							
								Length (Km)	Width (M)	Carriage Way Width (m)	Cement Concrete	Tar	Metal	Gravel	Katcha Road																				
1	2	3	4	5	6	7	8	9	10	11	12	13	14	15	16	17	18	19	20	21	22	23	24	25	26										
0	686		14211005000000686	പൊയ്കയിൽ-കുരുശുമ്പുട റോഡ്	പൊയ്കയിൽ	കുരുശുമ്പുട	Village road			2.500	0.000	0.000	0.000	0.000	0.100	0			0							15									
0	687		14211005000000687	കനാൽജം-ചെത്രംപടി റോഡ്	കനാൽജം	ചെത്രംപടി	Village road			3.000	0.050	0.000	0.000	0.000	0.070	0			0								15								
0	688		14211005000000688	പാലത്തുണ്ടി-കനാൽ റോഡ്	പാലത്തുണ്ടി	കനാൽ	Village road			3.000	0.000	0.000	0.000	0.000	0.600	0			0								15								

Supervisor's Signature

Local Body Name : Kodumon Grama Panchayat

Form :														Sub Form :																			
Serial No	Book No	Page No	Form Ref ID	Road Name	Starting Point	Ending Point	Road Type (ONR/VR)	Road Description			Surface Type					Construction Year	Protection Wall Length	Drainage Channel Length	Cost of construction from 1995	Last Maintenance Details	Remarks	Ward No	Panchayat No	WaterShed ID	Ac.Date and Book Value	Addition Date And Cost	Deduction Date And Cost	Depreciation(%)					
								Length (Km)	Width (M)	Carriage Way Width (m)	Cement Concrete	Tar	Metal	Gravel	Katcha Road																		
1	2	3	4	5	6	7	8	9	10	11	12	13	14	15	16	17	18	19	20	21	22	23	24	25	26								
0	689		142110050000000689	സലീം നിവാസ്-കൊടിയൂപ്പി റോഡ്	സലീം നിവാസ്	കൊടിയൂപ്പി	Village road			3.000	0.130	0.000	0.000	0.000	0.100	0			0							15							
0	690		142110050000000690	മുകുളിൽ പടി-ചന്ദ്രൻ പടി റോഡ്	മുകുളിൽ പടി	ചന്ദ്രൻ പടി	Village road			3.000	0.000	0.000	0.000	0.000	0.060	0			0							15							
0	691		142110050000000691	കനാൽ ജം-പാറക്കാർ റോഡ്	കനാൽ ജം	പാറക്കാർ	Village road			3.000	0.000	0.250	0.000	0.000	0.000	0			0							15							

Supervisor's Signature

Local Body Name : Kodumon Grama Panchayat

Form :														Sub Form :																				
Serial No	Book No	Page No	Form Ref ID	Road Name	Starting Point	Ending Point	Road Type (ONR/VR)	Road Description			Surface Type					Construction Year	Protection Wall Length	Drainage Channel Length	Cost of construction from 1995	Last Maintenance Details	Remarks	Ward No	Panchayat No	WaterShed ID	Ac.Date and Book Value	Addition Date And Cost	Deduction Date And Cost	Depreciation(%)						
								Length (Km)	Width (M)	Carriage Way Width (m)	Cement Concrete	Tar	Metal	Gravel	Katcha Road																			
1	2	3	4	5	6	7	8	9	10	11	12	13	14	15	16	17	18	19	20	21	22	23	24	25	26									
0	692		142110050000000692	എ.കെ.ജി കോളനി-ഗാന്ധിസ്തമാരക കോളനി റോഡ്	എ.കെ.ജി കോളനി	ഗാന്ധി സ്തമാരക കോളനി	Village road			5.000	0.000	0.000	0.000	0.000	1.000	0			0							15								
0	693		142110050000000693	നെല്ലിവിള-ഫാക്ടറി പടി റോഡ്	നെല്ലിവിള	ഫാക്ടറി പടി	Village road			5.000	0.000	0.000	0.000	0.000	0.700	0			0								15							
0	694		142110050000000694				Village road			5.000	0.000	0.000	0.000	0.000	0.700	0			0								15							

Local Body Name : Kodumon Grama Panchayat

Form :

Sub Form :

Serial No	Book No	Form Ref ID	Road Name	Starting Point	Ending Point	Road Type (ONR/VR)	Road Description			Surface Type					Construction Year	Protection Wall Length	Drainage Channel Length	Cost of construction from 1995	Last Maintenance Details	Remarks	Ward No	Panchayat No	WaterShed ID	Ac.Date and Book Value	Addition Date And Cost	Deduction Date And Cost	Depreciation(%)
							Length (Km)	Width (M)	Carriage Way Width (m)	Cement Concrete	Tar	Metal	Gravel	Katcha Road													
1	2	3	4	5	6	7	8	9	10	11	12	13	14	15	16	17	18	19	20	21	22	23	24	25	26		
1	695	142110050000000695				Village road			3.000	0.000	0.000	0.000	0.000	0.600	0			0			7						
2	696	142110050000000696				Village road			3.000	0.000	0.000	0.000	0.000	0.750	0			0			7						
1	697	142110050000000697				Village road			3.000	0.000	0.000	0.000	0.000	0.500	0			0			7						

Local Body Name : Kodumon Grama Panchayat

Form :														Sub Form :														
Serial No	Book No	Page No	Form Ref ID	Road Name	Starting Point	Ending Point	Road Type (ONR/VR)	Road Description			Surface Type					Construction Year	Protection Wall Length	Drainage Channel Length	Cost of construction from 1995	Last Maintenance Details	Remarks	Ward No	Panchayat No	WaterShed ID	Ac.Date and Book Value	Addition Date And Cost	Deduction Date And Cost	Depreciation(%)
								Length (Km)	Width (M)	Carriage Way Width (m)	Cement Concrete	Tar	Metal	Gravel	Katcha Road													
1	698		14211005000000698		3	4	5	6	7	8	9	10	11	12	13	14	15	16	17	18	19	20	21	22	23	24	25	26
1	698		14211005000000698				Village road			3.000	0.000	0.000	0.000	0.000	0.200	0			0			7						
1	699		14211005000000699				Village road			3.000	0.000	0.000	0.000	0.000	0.500	0			0			7						
1	700		14211005000000700				Village road			3.000	0.000	0.000	0.000	0.000	0.250	0			0			17						

Local Body Name : Kodumon Grama Panchayat

Form :														Sub Form :														
Serial No	Book No	Page No	FormRefID	Road Name	Starting Point	Ending Point	Road Type (ONR/VR)	Road Description			Surface Type					Construction Year	Protection Wall Length	Drainage Channel Length	Cost of construction from 1995	Last Maintenance Details	Remarks	Ward No	Panchayat No	WaterShed ID	Ac.Date and Book Value	Addition Date And Cost	Deduction Date And Cost	Depreciation(%)
								Length (Km)	Width (M)	Carriage Way Width (m)	Cement Concrete	Tar	Metal	Gravel	Katcha Road													
1	701		14211005000000701		3	4	5	6	7	8	9	10	11	12	13	14	15	16	17	18	19	20	21	22	23	24	25	26
1	701		14211005000000701				Village road			3.000	0.000	0.000	0.000	0.000	0.065	0			0			17						
5	702		14211005000000702				Village road			4.000	0.000	0.000	0.000	0.000	0.040	0			0			15						
1	703		14211005000000703				Village road			3.000	0.000	0.000	0.000	0.000	0.034	0			0			16						

Local Body Name : Kodumon Grama Panchayat

Form :														Sub Form :														
Serial No	Book No	Page No	Form Ref ID	Road Name	Starting Point	Ending Point	Road Type (ONR/VR)	Road Description			Surface Type					Construction Year	Protection Wall Length	Drainage Channel Length	Cost of construction from 1995	Last Maintenance Details	Remarks	Ward No	Panchayat No	WaterShed ID	Ac.Date and Book Value	Addition Date And Cost	Deduction Date And Cost	Depreciation(%)
								Length (Km)	Width (M)	Carriage Way Width (m)	Cement Concrete	Tar	Metal	Gravel	Katcha Road													
1	704		14211005000000704		3	4	5	6	7	8	9	10	11	12	13	14	15	16	17	18	19	20	21	22	23	24	25	26
1	704		14211005000000704				Village road			4.000	0.000	0.000	0.000	0.000	0.500	0			0			2						
1	705		14211005000000705				Village road			2.500	0.000	0.000	0.000	0.000	0.250	0			0			2						
1	706		14211005000000706				Village road			4.000	0.000	0.000	0.000	0.000	0.300	0			0			2						

Local Body Name : Kodumon Grama Panchayat

Form :

Sub Form :

Serial No	Book No	Page No	Form Ref ID	Road Name	Starting Point	Ending Point	Road Type (ONR/VR)	Road Description			Surface Type					Construction Year	Protection Wall Length	Drainage Channel Length	Cost of construction from 1995	Last Maintenance Details	Remarks	Ward No	Panchayat No	WaterShed ID	Aq.Date and Book Value	Addition Date And Cost	Deduction Date And Cost	Depreciation(%)
								Length (Km)	Width (M)	Carriage Way Width (m)	Cement Concrete	Tar	Metal	Gravel	Katcha Road													
1	710		14211005000000710		3	4	5	6	7	8	9	10	11	12	13	14	15	16	17	18	19	20	21	22	23	24	25	26
1	710		14211005000000710				Village road			3.000	0.000	0.000	0.000	0.000	0.350	0			0			2						
1	711		14211005000000711				Village road			4.000	0.000	0.000	0.000	0.000	0.450	0			0			2						
1	712		14211005000000712				Village road			4.000	0.000	0.000	0.000	0.000	0.550	0			0			2						

Local Body Name : Kodumon Grama Panchayat

Form :

Sub Form :

Serial No	Book No	Page No	FormRefID	Road Name	Starting Point	Ending Point	Road Type (ONR/VR)	Road Description			Surface Type					Construction Year	Protection Wall Length	Drainage Channel Length	Cost of construction from 1995	Last Maintenance Details	Remarks	Ward No	Panchayat No	WaterShed ID	Aq.Date and Book Value	Addition Date And Cost	Deduction Date And Cost	Depreciation(%)
								Length (Km)	Width (M)	Carriage Way Width (m)	Cement Concrete	Tar	Metal	Gravel	Katcha Road													
1	713		14211005000000713		3	4	5	6	7	8	9	10	11	12	13	14	15	16	17	18	19	20	21	22	23	24	25	26
1	713		14211005000000713				Village road			3.000	0.000	0.000	0.000	0.000	0.150	0			0			2						
1	714		14211005000000714				Village road			3.000	0.000	0.000	0.000	0.000	0.160	0			0			3						
1	715		14211005000000715				Village road			2.000	0.050	0.000	0.000	0.000	0.000	0			0			3						

Local Body Name : Kodumon Grama Panchayat

Form :														Sub Form :														
Serial No	Book No	Page No	Form Ref ID	Road Name	Starting Point	Ending Point	Road Type (ONR/VR)	Road Description			Surface Type					Construction Year	Protection Wall Length	Drainage Channel Length	Cost of construction from 1995	Last Maintenance Details	Remarks	Ward No	Panchayat No	WaterShed ID	Ac.Date and Book Value	Addition Date And Cost	Deduction Date And Cost	Depreciation(%)
								Length (Km)	Width (M)	Carriage Way Width (m)	Cement Concrete	Tar	Metal	Gravel	Katcha Road													
1	719		14211005000000719				Village road			3.000	0.000	0.000	0.000	0.000	0.070	0			0			3						
1	720		14211005000000720							2.000	0.000	0.000	0.000	0.000	0.250	0			0			3						
1	721		14211005000000721				Village road			4.000	0.000	1.000	0.000	0.000	0.000	0			0			3						

Local Body Name : Kodumon Grama Panchayat

Form :														Sub Form :														
Serial No	Book No	Page No	Form Ref ID	Road Name	Starting Point	Ending Point	Road Type (ONR/VR)	Road Description			Surface Type					Construction Year	Protection Wall Length	Drainage Channel Length	Cost of construction from 1995	Last Maintenance Details	Remarks	Ward No	Panchayat No	WaterShed ID	Ac.Date and Book Value	Addition Date And Cost	Deduction Date And Cost	Depreciation(%)
								Length (Km)	Width (M)	Carriage Way Width (m)	Cement Concrete	Tar	Metal	Gravel	Katcha Road													
1	722		14211005000000722																									
1	722		14211005000000722				Village road			3.000	0.000	0.000	0.000	0.000	0.000	0.100	0				3							
1	723		14211005000000723				Village road			3.000	0.000	0.000	0.000	0.000	0.000	0.100	0				2							
1	724		14211005000000724				Village road			4.000	0.500	0.000	0.000	0.000	0.000	0.400	0				4							

Local Body Name : Kodumon Grama Panchayat

Form :

Sub Form :

Serial No	Book No	Page No	Form Ref ID	Road Name	Starting Point	Ending Point	Road Type (ONR/VR)	Road Description			Surface Type					Construction Year	Protection Wall Length	Drainage Channel Length	Cost of construction from 1995	Last Maintenance Details	Remarks	Ward No	Panchayat No	WaterShed ID	Ac.Date and Book Value	Addition Date And Cost	Deduction Date And Cost	Depreciation(%)
								Length (Km)	Width (M)	Carriage Way Width (m)	Cement Concrete	Tar	Metal	Gravel	Katcha Road													
1	725		14211005000000725		3	4	5	6	7	8	9	10	11	12	13	14	15	16	17	18	19	20	21	22	23	24	25	26
1	725		14211005000000725				Village road			6.000	0.000	1.200	0.000	0.000	0.000	0			0			4						
1	726		14211005000000726				Village road			3.000	0.120	0.800	0.000	0.000	0.030	0			0			4						
1	727		14211005000000727				Village road			6.000	0.300	0.000	0.000	0.000	0.700	0			0			4						

Local Body Name : Kodumon Grama Panchayat

Form :

Sub Form :

Serial No	Book No	Form Ref ID	Road Name	Starting Point	Ending Point	Road Type (ONR/VR)	Road Description			Surface Type					Construction Year	Protection Wall Length	Drainage Channel Length	Cost of construction from 1995	Last Maintenance Details	Remarks	Ward No	Panchayat No	WaterShed ID	Ac.Date and Book Value	Addition Date And Cost	Deduction Date And Cost	Depreciation(%)
							Length (Km)	Width (M)	Carriage Way Width (m)	Cement Concrete	Tar	Metal	Gravel	Katcha Road													
1	728	14211005000000728	2	3	4	5	6	7	8	9	10	11	12	13	14	15	16	17	18	19	20	21	22	23	24	25	26
1	728	14211005000000728				Village road			6.000	0.400	0.835	0.000	0.000	0.020	0			0			4						
1	729	14211005000000729				Village road			8.000	0.000	2.500	0.000	0.000	0.000	0			0			12						
1	730	14211005000000730				Village road			4.000	0.600	0.000	0.000	0.000	0.100	0			0			12						

Local Body Name : Kodumon Grama Panchayat

Form :														Sub Form :															
Serial No	Book No	Page No	Form Ref ID	Road Name	Starting Point	Ending Point	Road Type (ONR/VR)	Road Description			Surface Type					Construction Year	Protection Wall Length	Drainage Channel Length	Cost of construction from 1995	Last Maintenance Details	Remarks	Ward No	Panchayat No	WaterShed ID	Ac.Date and Book Value	Addition Date And Cost	Deduction Date And Cost	Depreciation(%)	
								Length (Km)	Width (M)	Carriage Way Width (m)	Cement Concrete	Tar	Metal	Gravel	Katcha Road														
1	731		14211005000000731		3	4	Village road	6	7	8	9	10	11	12	13	14	15	16	17	18	19	20	21	22	23	24	25	26	
1	731		14211005000000731				Village road			3.000	0.100	0.000	0.000	0.000	0.200	0			0			12							
1	732		14211005000000732							4.000	0.063	0.000	0.000	0.000	0.800	0			0			12							
1	733		14211005000000733				Village road			3.000	0.100	0.000	0.000	0.000	0.250	0			0			12							

Local Body Name : Kodumon Grama Panchayat

Form :														Sub Form :														
Serial No	Book No	Page No	Form Ref ID	Road Name	Starting Point	Ending Point	Road Type (ONR/VR)	Road Description			Surface Type					Construction Year	Protection Wall Length	Drainage Channel Length	Cost of construction from 1995	Last Maintenance Details	Remarks	Ward No	Panchayat No	WaterShed ID	Ac.Date and Book Value	Addition Date And Cost	Deduction Date And Cost	Depreciation(%)
								Length (Km)	Width (M)	Carriage Way Width (m)	Cement Concrete	Tar	Metal	Gravel	Katcha Road													
1	734		14211005000000734																									
1	734		14211005000000734				Village road			3.000	0.000	0.000	0.000	0.000	0.000	0.250	0				12							
1	735		14211005000000735				Village road			3.000	0.000	0.000	0.000	0.000	0.000	0.200	0				12							
1	736		14211005000000736				Village road			6.000	0.150	0.800	0.000	0.000	0.000	0.000	0				12							

Local Body Name : Kodumon Grama Panchayat

Form :

Sub Form :

Serial No	Book No	Page No	Form Ref ID	Road Name	Starting Point	Ending Point	Road Type (ONR/VR)	Road Description			Surface Type					Construction Year	Protection Wall Length	Drainage Channel Length	Cost of construction from 1995	Last Maintenance Details	Remarks	Ward No	Panchayat No	WaterShed ID	Ac.Date and Book Value	Addition Date And Cost	Deduction Date And Cost	Depreciation(%)
								Length (Km)	Width (M)	Carriage Way Width (m)	Cement Concrete	Tar	Metal	Gravel	Katcha Road													
1	737		14211005000000737		3	4	5	6	7	8	9	10	11	12	13	14	15	16	17	18	19	20	21	22	23	24	25	26
1	737		14211005000000737				Village road			4.000	0.000	0.000	0.000	0.000	0.750	0			0			12						
1	738		14211005000000738				Village road			6.000	0.450	0.000	0.000	0.000	0.450	0			0			12						
1	739		14211005000000739				Village road			3.000	0.080	0.000	0.000	0.000	0.250	0			0			12						

Local Body Name : Kodumon Grama Panchayat

Form :														Sub Form :														
Serial No	Book No	Page No	Form Ref ID	Road Name	Starting Point	Ending Point	Road Type (ONR/VR)	Road Description			Surface Type					Construction Year	Protection Wall Length	Drainage Channel Length	Cost of construction from 1995	Last Maintenance Details	Remarks	Ward No	Panchayat No	WaterShed ID	Ac.Date and Book Value	Addition Date And Cost	Deduction Date And Cost	Depreciation(%)
								Length (Km)	Width (M)	Carriage Way Width (m)	Cement Concrete	Tar	Metal	Gravel	Katcha Road													
1	740		14211005000000740		3	4	5	6	7	8	9	10	11	12	13	14	15	16	17	18	19	20	21	22	23	24	25	26
1	740		14211005000000740				Village road			3.000	0.000	0.000	0.000	0.000	0.500	0			0			12						
1	741		14211005000000741				Village road			3.000	0.000	0.000	0.000	0.000	0.300	0			0			12						
1	742		14211005000000742				Village road			4.000	0.050	0.000	0.000	0.000	0.180	0			0			12						

Local Body Name : Kodumon Grama Panchayat

Form :														Sub Form :																	
Serial No	Book No	Page No	Form Ref ID	Road Name	Starting Point	Ending Point	Road Type (ONR/VR)	Road Description			Surface Type					Construction Year	Protection Wall Length	Drainage Channel Length	Cost of construction from 1995	Last Maintenance Details	Remarks	Ward No	Panchayat No	WaterShed ID	Ac.Date and Book Value	Addition Date And Cost	Deduction Date And Cost	Depreciation(%)			
								Length (Km)	Width (M)	Carriage Way Width (m)	Cement Concrete	Tar	Metal	Gravel	Katcha Road																
1	743		14211005000000743																												
1	743		14211005000000743				Village road			3.000	0.130	0.000	0.000	0.000	0.000	0.160	0			0					12						
1	744		14211005000000744				Other district road			8.000	0.000	0.850	0.000	0.000	0.000	0.000	0			0					12						
1	745		14211005000000745				Village road			3.000	0.130	0.000	0.000	0.000	0.000	0.160	0			0					12						

Local Body Name : Kodumon Grama Panchayat

Form :														Sub Form :														
Serial No	Book No	Page No	Form Ref ID	Road Name	Starting Point	Ending Point	Road Type (ONR/VR)	Road Description			Surface Type					Construction Year	Protection Wall Length	Drainage Channel Length	Cost of construction from 1995	Last Maintenance Details	Remarks	Ward No	Panchayat No	WaterShed ID	Ac.Date and Book Value	Addition Date And Cost	Deduction Date And Cost	Depreciation(%)
								Length (Km)	Width (M)	Carriage Way Width (m)	Cement Concrete	Tar	Metal	Gravel	Katcha Road													
1	746		14211005000000746																									
1	746		14211005000000746				Village road			4.000	0.520	0.000	0.000	0.000	0.350	0			0									
1	747		14211005000000747				Village road			3.500	0.200	0.000	0.000	0.000	0.075	0			0									
1	748		14211005000000748							4.000	0.090	0.000	0.000	0.000	0.580	0			0									

Local Body Name : Kodumon Grama Panchayat

Form :														Sub Form :														
Serial No	Book No	Page No	Form Ref ID	Road Name	Starting Point	Ending Point	Road Type (ONR/VR)	Road Description			Surface Type					Construction Year	Protection Wall Length	Drainage Channel Length	Cost of construction from 1995	Last Maintenance Details	Remarks	Ward No	Panchayat No	WaterShed ID	Ac.Date and Book Value	Addition Date And Cost	Deduction Date And Cost	Depreciation(%)
								Length (Km)	Width (M)	Carriage Way Width (m)	Cement Concrete	Tar	Metal	Gravel	Katcha Road													
1	749		14211005000000749				Village road			3.000	0.000	0.000	0.000	0.000	0.400	0			0			7						
1	750		14211005000000750				Village road			3.000	0.550	0.300	0.000	0.000	0.000	0			0			13						
1	751		14211005000000751				Village road			3.000	0.150	0.000	0.000	0.000	0.150	0			0			13						

Local Body Name : Kodumon Grama Panchayat

Form :														Sub Form :															
Serial No	Book No	Page No	Form Ref ID	Road Name	Starting Point	Ending Point	Road Type (ONR/VR)	Road Description			Surface Type					Construction Year	Protection Wall Length	Drainage Channel Length	Cost of construction from 1995	Last Maintenance Details	Remarks	Ward No	Panchayat No	WaterShed ID	Ac.Date and Book Value	Addition Date And Cost	Deduction Date And Cost	Depreciation(%)	
								Length (Km)	Width (M)	Carriage Way Width (m)	Cement Concrete	Tar	Metal	Gravel	Katcha Road														
1	752		14211005000000752		3	4	5	6	7	8	9	10	11	12	13	14	15	16	17	18	19	20	21	22	23	24	25	26	
1	752		14211005000000752				Village road			3.000	0.400	0.000	0.000	0.000	0.180	0			0			13							
1	753		14211005000000753				Village road			3.000	0.000	0.000	0.000	0.000	0.100	0			0			13							
1	754		14211005000000754				Village road			2.700	0.150	0.000	0.000	0.000	0.000	0			0			13							

Local Body Name : Kodumon Grama Panchayat

Form :														Sub Form :															
Serial No	Book No	Page No	Form Ref ID	Road Name	Starting Point	Ending Point	Road Type (ONR/VR)	Road Description			Surface Type					Construction Year	Protection Wall Length	Drainage Channel Length	Cost of construction from 1995	Last Maintenance Details	Remarks	Ward No	Panchayat No	WaterShed ID	Ac.Date and Book Value	Addition Date And Cost	Deduction Date And Cost	Depreciation(%)	
								Length (Km)	Width (M)	Carriage Way Width (m)	Cement Concrete	Tar	Metal	Gravel	Katcha Road														
1	755		142110050000000755		3	4	5	6	7	8	9	10	11	12	13	14	15	16	17	18	19	20	21	22	23	24	25	26	
1	755		142110050000000755				Village road			3.000	0.000	0.000	0.000	0.000	0.200	0			0			13							
1	756		142110050000000756				Village road			3.000	0.000	0.000	0.000	0.000	0.100	0			0			13							
1	757		142110050000000757				Village road			3.000	0.700	0.000	0.000	0.000	0.400	0			0			13							

Local Body Name : Kodumon Grama Panchayat

Form :														Sub Form :																				
Serial No	Book No	Page No	Form Ref ID	Road Name	Starting Point	Ending Point	Road Type (ONR/VR)	Road Description			Surface Type					Construction Year	Protection Wall Length	Drainage Channel Length	Cost of construction from 1995	Last Maintenance Details	Remarks	Ward No	Panchayat No	WaterShed ID	Ac.Date and Book Value	Addition Date And Cost	Deduction Date And Cost	Depreciation(%)						
								Length (Km)	Width (M)	Carriage Way Width (m)	Cement Concrete	Tar	Metal	Gravel	Katcha Road																			
1	758		142110050000000758																															
1	758		142110050000000758				Village road			3.000	0.100	0.200	0.000	0.000	0.000	0.000	0				0						13							
1	759		142110050000000759				Village road			3.000	0.300	0.000	0.000	0.000	0.000	0.380	0				0						13							
1	760		142110050000000760				Village road			3.000	0.000	0.000	0.000	0.000	0.000	0.200	0				0						13							

Local Body Name : Kodumon Grama Panchayat

Form :														Sub Form :														
Serial No	Book No	Page No	Form Ref ID	Road Name	Starting Point	Ending Point	Road Type (ONR/VR)	Road Description			Surface Type					Construction Year	Protection Wall Length	Drainage Channel Length	Cost of construction from 1995	Last Maintenance Details	Remarks	Ward No	Panchayat No	WaterShed ID	Ac.Date and Book Value	Addition Date And Cost	Deduction Date And Cost	Depreciation(%)
								Length (Km)	Width (M)	Carriage Way Width (m)	Cement Concrete	Tar	Metal	Gravel	Katcha Road													
1	761		14211005000000761		3	4	5	6	7	8	9	10	11	12	13	14	15	16	17	18	19	20	21	22	23	24	25	26
1	761		14211005000000761				Village road			3.000	0.000	0.020	0.000	0.000	0.100	0			0			13						
1	762		14211005000000762				Village road			4.000	0.000	0.000	0.000	0.000	0.170	0			0			13						
1	763		14211005000000763				Village road			3.000	0.150	0.000	0.000	0.000	0.000	0			0			13						

Local Body Name : Kodumon Grama Panchayat

Form :

Sub Form :

Serial No	Book No	Page No	Form Ref ID	Road Name	Starting Point	Ending Point	Road Type (ONR/VR)	Road Description			Surface Type					Construction Year	Protection Wall Length	Drainage Channel Length	Cost of construction from 1995	Last Maintenance Details	Remarks	Ward No	Panchayat No	WaterShed ID	Ac.Date and Book Value	Addition Date And Cost	Deduction Date And Cost	Depreciation(%)
								Length (Km)	Width (M)	Carriage Way Width (m)	Cement Concrete	Tar	Metal	Gravel	Katcha Road													
1	764		14211005000000764		3	4	5	6	7	8	9	10	11	12	13	14	15	16	17	18	19	20	21	22	23	24	25	26
1	764		14211005000000764				Village road			3.000	0.000	0.000	0.000	0.000	0.450	0			0			13						
1	765		14211005000000765				Village road			3.000	0.000	0.000	0.000	0.000	0.250	0			0			13						
1	766		14211005000000766				Village road			3.000	0.180	0.000	0.000	0.000	0.250	0			0			13						

Local Body Name : Kodumon Grama Panchayat

Form :														Sub Form :																				
Serial No	Book No	Page No	Form Ref ID	Road Name	Starting Point	Ending Point	Road Type (ONR/VR)	Road Description			Surface Type					Construction Year	Protection Wall Length	Drainage Channel Length	Cost of construction from 1995	Last Maintenance Details	Remarks	Ward No	Panchayat No	WaterShed ID	Ac.Date and Book Value	Addition Date And Cost	Deduction Date And Cost	Depreciation(%)						
								Length (Km)	Width (M)	Carriage Way Width (m)	Cement Concrete	Tar	Metal	Gravel	Katcha Road																			
1	2	3	4	5	6	7	8	9	10	11	12	13	14	15	16	17	18	19	20	21	22	23	24	25	26									
1	767		14211005000000767				Village road			3.000	0.000	0.000	0.000	0.000	0.220	0			0							13								
1	768		14211005000000768				Village road			3.000	0.000	0.000	0.000	0.000	0.250	0			0								13							
1	769		14211005000000769				Village road			3.000	0.000	0.200	0.000	0.000	0.000	0			0								13							

Local Body Name : Kodumon Grama Panchayat

Form :

Sub Form :

Serial No	Book No	Page No	FormRefID	Road Name	Starting Point	Ending Point	Road Type (ONR/VR)	Road Description			Surface Type					Construction Year	Protection Wall Length	Drainage Channel Length	Cost of construction from 1995	Last Maintenance Details	Remarks	Ward No	Panchayat No	WaterShed ID	Aq.Date and Book Value	Addition Date And Cost	Deduction Date And Cost	Depreciation(%)
								Length (Km)	Width (M)	Carriage Way Width (m)	Cement Concrete	Tar	Metal	Gravel	Katcha Road													
1	770		14211005000000770		3	4	5	6	7	8	9	10	11	12	13	14	15	16	17	18	19	20	21	22	23	24	25	26
1	770		14211005000000770				Village road			2.500	0.000	0.000	0.000	0.000	0.150	0			0			13						
1	771		14211005000000771				Village road			3.000	0.040	0.300	0.000	0.000	0.150	0			0			13						
1	772		14211005000000772				Village road			3.000	0.450	0.000	0.000	0.000	0.200	0			0			13						

Local Body Name : Kodumon Grama Panchayat

Form :														Sub Form :																				
Serial No	Book No	Page No	Form Ref ID	Road Name	Starting Point	Ending Point	Road Type (ONR/VR)	Road Description			Surface Type					Construction Year	Protection Wall Length	Drainage Channel Length	Cost of construction from 1995	Last Maintenance Details	Remarks	Ward No	Panchayat No	WaterShed ID	Ac.Date and Book Value	Addition Date And Cost	Deduction Date And Cost	Depreciation(%)						
								Length (Km)	Width (M)	Carriage Way Width (m)	Cement Concrete	Tar	Metal	Gravel	Katcha Road																			
1	2	3	4	5	6	7	8	9	10	11	12	13	14	15	16	17	18	19	20	21	22	23	24	25	26									
1	773		14211005000000773				Village road			3.000	0.020	0.000	0.000	0.000	0.400	0			0							13								
1	774		14211005000000774				Village road			3.500	0.000	0.000	0.000	0.000	0.300	0			0								13							
1	775		14211005000000775				Village road			3.000	0.280	0.000	0.000	0.000	0.020	0			0								13							

Local Body Name : Kodumon Grama Panchayat

Form :

Sub Form :

Serial No	Book No	Page No	Form Ref ID	Road Name	Starting Point	Ending Point	Road Type (ONR/VR)	Road Description			Surface Type					Construction Year	Protection Wall Length	Drainage Channel Length	Cost of construction from 1995	Last Maintenance Details	Remarks	Ward No	Panchayat No	WaterShed ID	Ac.Date and Book Value	Addition Date And Cost	Deduction Date And Cost	Depreciation(%)
								Length (Km)	Width (M)	Carriage Way Width (m)	Cement Concrete	Tar	Metal	Gravel	Katcha Road													
1	776		14211005000000776		3	4	Village road	6	7	8	9	10	11	12	13	14	15	16	17	18	19	20	21	22	23	24	25	26
1	776		14211005000000776				Village road			3.000	0.000	0.400	0.000	0.000	0.100	0			0			13						
1	777		14211005000000777							3.000	0.000	0.000	0.000	0.000	0.250	0			0			13						
1	778		14211005000000778				Village road			3.000	0.000	0.000	0.000	0.000	0.100	0			0			10						

Local Body Name : Kodumon Grama Panchayat

Form :														Sub Form :														
Serial No	Book No	Page No	Form Ref ID	Road Name	Starting Point	Ending Point	Road Type (ONR/VR)	Road Description			Surface Type					Construction Year	Protection Wall Length	Drainage Channel Length	Cost of construction from 1995	Last Maintenance Details	Remarks	Ward No	Panchayat No	WaterShed ID	Ac.Date and Book Value	Addition Date And Cost	Deduction Date And Cost	Depreciation(%)
								Length (Km)	Width (M)	Carriage Way Width (m)	Cement Concrete	Tar	Metal	Gravel	Katcha Road													
1	2	3	4	5	6	7	8	9	10	11	12	13	14	15	16	17	18	19	20	21	22	23	24	25	26			
125	782		14211005000000782				Village road			3.200	0.000	0.000	0.000	0.000	0.032	0			0									
40	783		14211005000000783				Village road			3.000	0.000	0.000	0.000	0.000	0.158	0			0	10								
12	784		14211005000000784				Village road			3.000	0.000	0.000	0.000	0.000	0.150	0			0									

Local Body Name : Kodumon Grama Panchayat

Form :														Sub Form :														
Serial No	Book No	Page No	Form Ref ID	Road Name	Starting Point	Ending Point	Road Type (ONR/VR)	Road Description			Surface Type					Construction Year	Protection Wall Length	Drainage Channel Length	Cost of construction from 1995	Last Maintenance Details	Remarks	Ward No	Panchayat No	WaterShed ID	Aq.Date and Book Value	Addition Date And Cost	Deduction Date And Cost	Depreciation(%)
								Length (Km)	Width (M)	Carriage Way Width (m)	Cement Concrete	Tar	Metal	Gravel	Katcha Road													
1	2	3	4	5	6	7	8	9	10	11	12	13	14	15	16	17	18	19	20	21	22	23	24	25	26			
12	785		142110050000000785				Village road			4.500	0.000	0.000	0.000	0.000	0.250	0			0		8							
1	Vol-1 1 1		142100100100000001	ചന്ദനപ്പള്ളി എൽ പി എസ് റോഡ്	ചന്ദനപ്പള്ളി എൽ പി എസ് റോഡ്		Village road			1.000	0.000	0.320	0.000	0.000	0.000	0			0		Tarring	1						
7	Vol-1 3 1		1421001003000000001	ചന്ദനപ്പള്ളി ടി എൽ എച്ച് കോളനി റോഡ്	ചന്ദനപ്പള്ളി ടി എൽ എച്ച് കോളനി		Village road			3.000	0.000	0.300	0.000	0.000	0.000	0			0									

Supervisor's Signature

Local Body Name : Kodumon Grama Panchayat

Asset register II						Form : Roads										Sub Form : Roads											
Serial No	Boo r Pag Rec No	FormRefID	Road Name	Starting Point	Ending Point	Road Type (ONR/VR)	Road Description			Surface Type					Construction Year	Protection Wall Length	Drainage Channel Length	Cost of construction from 1995	Last Maintenance Details	Remarks	Ward No	Panchayat No	WaterShed ID	Acq.Date and Book Value	Addition Date And C.net	Deduction Date And C.net	Depreciation (%)
							Length (Km)	Width (M)	Carriage Way Width (m)	Cement Concrete	Tar	Metal	Gravel	Katcha Road													
	1		2	3	4	5	6	7	8	9	10	11	12	13	14	15	16	17	18	19	20	21	22	23	24	25	26
99	Vol-1 33 3	142100103300000003	കൊടുമൺ ജംഗ്ഷൻ കല്ലുകാട്ടിൽ റോഡ്	കൊടുമ ൺ ജംഗ്ഷൻ	കല്ലുകാ ട്ടിൽ റോഡ്	Village road			3.000	0.000	0.150	0.000	0.000	0.200	0			0		13							
111	Vol-1 37 3	142100103700000003	വൈകുണ്ടപ രം - വള്ളുവയൽ	വൈകു ണ്ടപുരം	വള്ളുവ യൽ	Village road			3.000	0.000	1.700	0.000	0.000	0.000	0			0									
128	Vol-1 43 2	142100104300000002	മണിമല - കരികെട്ടിൽ	മണിമല	കരികെട്ട ിൽ	Village road			3.000	0.000	1.000	0.000	0.000	1.000	0			0		TAR,M ANRO AD							

Supervisor's Signature

Local Body Name : Kodumon Grama Panchayat

Asset register II						Form : Roads								Sub Form : Roads														
Serial No	Book No	Page No	Form Ref ID	Road Name	Starting Point	Ending Point	Road Type (ONR/VR)	Road Description			Surface Type					Construction Year	Protection Wall Length	Drainage Channel Length	Cost of construction from 1995	Last Maintenance Details	Remarks	Ward No	Panchayat No	WaterShed ID	Ac.Date and Book Value	Addition Date And Cost	Deduction Date And Cost	Depreciation(%)
								Length (Km)	Width (M)	Carriage Way Width (m)	Cement Concrete	Tar	Metal	Gravel	Katcha Road													
	1	2	3	4	5	6	7	8	9	10	11	12	13	14	15	16	17	18	19	20	21	22	23	24	25	26		
167	Vol-1 54 2	ഗാനധിസ്മാരക കോളനി - കുറ്റിപ്പാവിൽ പടി	1421001054000000002	ഗാനധിസ്മാരക കോളനി	കുറ്റിപ്പാവിൽ പടി	Village road		3.000	0.000	0.000	0.000	0.000	0.400	2005			0											
174	Vol-1 56 1	മേലേതിൽ പടി - ചൈമണ്ണിൽ റോഡ്	1421001056000000001	മേലേതിൽ പടി	ചൈമണ്ണിൽ	Village road		3.000	0.000	0.000	0.000	0.000	0.400	0			0											
181	Vol-1 57 4	വെള്ളൻയൂത്ത് പടി മുനിസിപ്പാലിറ്റി	1421001057000000004	വെള്ളൻയൂത്ത് പടി	മുനിസിപ്പാലിറ്റി	Village road		3.000	0.000	0.150	0.000	0.000	0.000	0			0											

Supervisor's Signature

Local Body Name : Kodumon Grama Panchayat

Asset register II						Form : Roads								Sub Form : Roads														
Serial No	Book No	Page No	Form Ref ID	Road Name	Starting Point	Ending Point	Road Type (ONR/VR)	Road Description			Surface Type					Construction Year	Protection Wall Length	Drainage Channel Length	Cost of construction from 1995	Last Maintenance Details	Remarks	Ward No	Panchayat No	WaterShed ID	Ac.Date and Book Value	Addition Date And Cost	Deduction Date And Cost	Depreciation(%)
								Length (Km)	Width (M)	Carriage Way Width (m)	Cement Concrete	Tar	Metal	Gravel	Katcha Road													
1	2	3	4	5	6	7	8	9	10	11	12	13	14	15	16	17	18	19	20	21	22	23	24	25	26			
183	Vol-1 58 1		1421001058000000001	കച്ചുപായൽ അനന്തപള്ളി	കച്ചുപായൽ	അനന്തപള്ളി	Village road			3.000	0.000	3.600	0.000	0.000	0.000	0.000	0											
243	Vol-1 77 2		1421001077000000002	പനനിൽക്കുരപ്പാറേഴുപുഴ	പനനിൽക്കുരപ്പാറേഴുപുഴ	കൊച്ചുപുഴ	Village road			3.000	0.000	0.000	0.000	0.000	0.300	0												
256	Vol-1 84 1		1421001084000000001	വിളയിൽ കടവേമ്പനാട് പടി	വിളയിൽ കട	വേമ്പനാട് പടി	Village road			3.000	0.000	0.000	0.000	0.000	0.400	0												

Local Body Name : Kodumon Grama Panchayat

Asset register II						Form : Roads										Sub Form : Roads												
Serial No	Book No	Page No	Form Ref ID	Road Name	Starting Point	Ending Point	Road Type (ONR/VR)	Road Description			Surface Type					Construction Year	Protection Wall Length	Drainage Channel Length	Cost of construction from 1995	Last Maintenance Details	Remarks	Ward No	Panchayat No	WaterShed ID	Ac.Date and Book Value	Addition Date And Cost	Deduction Date And Cost	Depreciation(%)
								Length (Km)	Width (M)	Carriage Way Width (m)	Cement Concrete	Tar	Metal	Gravel	Katcha Road													
	1	2	3	4	5	6	7	8	9	10	11	12	13	14	15	16	17	18	19	20	21	22	23	24	25	26		
257	Vol-1 84 2	1421001084000000002	ഇടയിലത്തുപടി മാവടി കോളനി റോഡ്	ഇടയിലത്തുപടി	മാവടി കോളനി	Village road			3.000	0.000	0.000	0.000	0.000	0.400	0			0										
258	Vol-1 85 1	1421001085000000001	പനച്ചക്കൽ മാവടി ഏല റോഡ്	പനച്ചക്കൽ	മാവടി ഏല	Village road			3.000	0.000	0.000	0.000	0.000	0.400	0			0										
259	Vol-1 85 2	1421001085000000002	വടക്കിടേത്ത് കിഴക്കേതിൽ പടി - ഗുരുമന്ദിരം	വടക്കിടേത്ത് കിഴക്കേതിൽ പടി	ഗുരുമന്ദിരം	Village road			3.000	0.000	2.000	0.000	0.000	0.000	1999			0										

Supervisor's Signature

Local Body Name : Kodumon Grama Panchayat

Asset register II						Form : Roads								Sub Form : Roads														
Serial No	Book No	Page No	Form Ref ID	Road Name	Starting Point	Ending Point	Road Type (ONR/VR)	Road Description			Surface Type					Construction Year	Protection Wall Length	Drainage Channel Length	Cost of construction from 1995	Last Maintenance Details	Remarks	Ward No	Panchayat No	WaterShed ID	Ac.Date and Book Value	Addition Date And Cost	Deduction Date And Cost	Depreciation(%)
								Length (Km)	Width (M)	Carriage Way Width (m)	Cement Concrete	Tar	Metal	Gravel	Katcha Road													
1	2	3	4	5	6	7	8	9	10	11	12	13	14	15	16	17	18	19	20	21	22	23	24	25	26			
260	Vol-1 86 1		1421001086000000001	തെങ്ങിനാൽ പൊടിക്കാരോട് ഏലരോഡ്	തെങ്ങിനാൽ	പൊടിക്കാരോട് ഏല	Village road			3.000	0.000	0.000	0.000	0.000	0.600	0												
0	Vol-1 90 2		1421001090000000002	ചാലയിൽ പടി പുത്തൻകാവ് വാർഡ് 10	ചാലയിൽ പടി	പുത്തൻകാവ്	Village road			3.000	0.650	0.000	0.000	0.000	0.000	0												
0	Vol-1 92 2		1421001092000000002	കുരൂപ് പടി വെങ്ങോശ്ശേരി പടി വാർഡ് 10	കുരൂപ് പടി	വെങ്ങോശ്ശേരി പടി	Village road			3.000	0.000	0.000	0.000	0.000	0.500	0												

Local Body Name : Kodumon Grama Panchayat

Asset register II						Form : Roads								Sub Form : Roads													
Serial No	Book Page No	Form Ref ID	Road Name	Starting Point	Ending Point	Road Type (ONR/VR)	Road Description			Surface Type					Construction Year	Protection Wall Length	Drainage Channel Length	Cost of construction from 1995	Last Maintenance Details	Remarks	Ward No	Panchayat No	WaterShed ID	Ac.Date and Book Value	Addition Date And Cost	Deduction Date And Cost	Depreciation(%)
							Length (Km)	Width (M)	Carriage Way Width (m)	Cement Concrete	Tar	Metal	Gravel	Katcha Road													
1	2	3	4	5	6	7	8	9	10	11	12	13	14	15	16	17	18	19	20	21	22	23	24	25	26		
0	Vol-1 93 2	1421001093000000002	പുലിക്കാശ്ശേരിയിൽ ശാസ്താം മുകളിലിൽ പടി വാർഡ് 13	പുലിക്കാശ്ശേരിയിൽ	ശാസ്താം മുകളിലിൽ പടി	Village road			3.000	0.000	0.000	0.000	0.000	0.700	0		0										
0	Vol-1 94 1	1421001094000000001	ചുരക്കുന്നിൽ - തെറ്റിമുരപ്പേൽ പടി റോഡ് വാർഡ് 13	ചുരക്കുന്നിൽ	തെറ്റിമുരപ്പേൽ പടി	Village road			3.000	0.000	0.000	0.000	0.000	0.700	0		0										
0	Vol-1 94 2	1421001094000000002	എം ജി എം സ്കൂൾ ചുരക്കുന്നിൽ റോഡ് വാർഡ് 13	എം ജി എം സ്കൂൾ	ചുരക്കുന്നിൽ	Village road			3.000	0.000	0.000	0.000	0.000	1.000	0		0										

Supervisor's Signature

Local Body Name : Kodumon Grama Panchayat

Asset register II					Form : Roads										Sub Form : Roads													
Serial No	Book No	Page No	Form Ref ID	Road Name	Starting Point	Ending Point	Road Type (ONR/VR)	Road Description			Surface Type					Construction Year	Protection Wall Length	Drainage Channel Length	Cost of construction from 1995	Last Maintenance Details	Remarks	Ward No	Panchayat No	WaterShed ID	Acq.Date and Book Value	Addition Date And Cost	Deduction Date And Cost	Depreciation(%)
								Length (Km)	Width (M)	Carriage Way Width (m)	Cement Concrete	Tar	Metal	Gravel	Katcha Road													
1	2	3	4	5	6	7	8	9	10	11	12	13	14	15	16	17	18	19	20	21	22	23	24	25	26			
0	Vol-1 96 1	കല്ലുവില്ല പടി പല്ലയാത് റോഡ് വാർഡ് 14	142100109600000001	കല്ലുവില്ല പടി പല്ലയാത്	Village road		3.000	0.000	0.000	0.000	0.000	0.200	0			0												