

Asset Register Report -Form3-Extract of Digital Register

Local Body Name : Vazhoor Grama Panchayat

Form :														Sub Form :														
Serial No	Book No	Page No	FormRefID	Road Name	Starting Point	Ending Point	Road Type (ODR/VR)	Road Description			Surface Type					Construction Year	Protection Wall Length	Drainage Channel Length	Cost of construction from 1995	Last Maintenance Details	Remarks	Ward No	Panchayat No	WaterShed ID	Aq.Date and Book Value	Addition Date And Cost	Deduction Date And Cost	Depreciation(%)
								Length (Km)	Width (M)	Carriage Way Width (m)	Cement Concrete	Tar	Metal	Gravel	Katcha Road													
1			2	3	4	5	6	7	8	9	10	11	12	13	14	15	16	17	18	19	20	21	22	23	24	25	26	
1			1566001001000000001	നെടുമാവ് കോളനി റോഡ്	നെടുമാവ്	പുതിയ കോളനി	Village road	1.424	4.400	3.000	0.174	0.600	0.000	0.000	0.650	1998	0.060	0metre	800000	Concreting		2						
5			1566001001000000005	പോൾ മെമ്മോറിയൽ റോഡ്	കല്ലട ത്വപ്പി	കുരോപ്പു പഞ്ചായത്ത്	Village road	1.096	4.000	3.000	0.410	0.216	0.000	0.000	0.470	1998	0.000	0metre	850000	Taring		1						

Local Body Name : Vazhoor Grama Panchayat

		Form :													Sub Form :												
Serial No	Book Page Rec No	FormRefID	Road Name	Starting Point	Ending Point	Road Type (ODR/VR)	Road Description			Surface Type					Construction Year	Protection Wall Length	Drainage Channel Length	Cost of construction from 1995	Last Maintenance Details	Remarks	Ward No	Panchayat No	WaterShed ID	Aq.Date and Book Value	Addition Date And Cost	Deduction Date And Cost	Depreciation(%)
							Length (Km)	Width (M)	Carriage Way Width (m)	Cement Concrete	Tar	Metal	Gravel	Katcha Road													
1			2	3	4	5	6	7	8	9	10	11	12	13	14	15	16	17	18	19	20	21	22	23	24	25	26
5		1566001005000000001	മാത്തിൽപട - അമ്പാട്ടുപടി	മാത്തിൽപടി	അമ്പാട്ടുപടി	Village road	0.800	4.000	3.000	0.112	0.000	0.000	0.000	0.688	0	0.000	0metre	0			3						
6		1566001005000000002	വെങ്ങാലൂർ പാട്ടുപാറ ഉദിരാലമറ്റം റോഡ്	വെങ്ങാലൂർ	ഉദിരാലമറ്റം	Village road	0.900	3.000	3.000	0.000	0.600	0.000	0.000	0.300	0	0.700	0metre	0	2003-2004		2						
4		1566001005000000004	പാലക്കൽ പുമംഗലം റോഡ് എസ് എൻ ഡി പി	എസ് എൻ ഡി പി	കരിപ്പുകല്ല് പുമംഗലം	Other district road	1.000	5.000	3.000	0.200	0.250	0.000	0.000	0.550	0	0.000	0metre	123788			2						

Local Body Name : Vazhoor Grama Panchayat

		Form :													Sub Form :												
Serial No	Book Page No	FormRefID	Road Name	Starting Point	Ending Point	Road Type (ODR/VR)	Road Description			Surface Type					Construction Year	Protection Wall Length	Drainage Channel Length	Cost of construction from 1995	Last Maintenance Details	Remarks	Ward No	Panchayat No	WaterShed ID	Aq.Date and Book Value	Addition Date And Cost	Deduction Date And Cost	Depreciation(%)
							Length (Km)	Width (M)	Carriage Way Width (m)	Cement Concrete	Tar	Metal	Gravel	Katcha Road													
1			2	3	4	5	6	7	8	9	10	11	12	13	14	15	16	17	18	19	20	21	22	23	24	25	26
9		1566001007000000004	17 മൈൽ കാക്കതോട് മിഷ്യൻ ഹോസ്പിറ്റൽ റോഡ്	17 മൈൽ	മിഷ്യൻ ഹോസ്പിറ്റൽ റോഡ്	Village road	0.200	4.000	3.000	0.000	0.000	0.000	0.000	0.200	0	0.000	0metre	21696	concreted in 2004		3						
5		1566001010000000001	19 - മൈൽ മുണ്ടക്കപ്പടി	എൻ എച്ച് 220	മുണ്ടക്കപ്പടി	Village road	0.610	3.000	3.000	0.000	0.000	0.000	0.000	0.610	0	0.000	0metre	0			4						
8		1566001010000000004	ശാസ്താകാവ് പാലം - പൊട്ടനാനി തോരണപ്പാക്കൽ ഓണാട്ടുപടി	ശാസ്താകാവ് പാലം	ഓണാട്ടുപടി	Village road	1.347	4.000	3.000	0.371	0.000	0.000	0.000	0.976	1996	0.000	0metre	200000			5						

Local Body Name : Vazhoor Grama Panchayat

Form :

Sub Form :

Serial No	Book No	Page No	FormRefID	Road Name	Starting Point	Ending Point	Road Type (ODR/VR)	Road Description			Surface Type					Construction Year	Protection Wall Length	Drainage Channel Length	Cost of construction from 1995	Last Maintenance Details	Remarks	Ward No	Panchayat No	WaterShed ID	Ac.Date and Book Value	Addition Date And Cost	Deduction Date And Cost	Depreciation(%)
								Length (Km)	Width (M)	Carriage Way Width (m)	Cement Concrete	Tar	Metal	Gravel	Katcha Road													
1				2	3	4	5	6	7	8	9	10	11	12	13	14	15	16	17	18	19	20	21	22	23	24	25	26
10			156600101100000001	ചെങ്കൽ പൊതൻപുറം റോഡ്	എൻ എച്ച് 220	പൊത്തൻപുറം	Village road	1.550	6.000	3.000	0.000	1.200	0.000	0.000	0.350	1998	0.000	0metre	600000			5						
5			156600101100000005	ഓനാട്ടുപടി - ശാസ്താംകാവ് - റോഡ്	ഓനാട്ടുപടി	ശാസ്താംകാവ്		0.900	3.500	3.000	0.000	0.000	0.000	0.000	0.900	0	0.000	0metre	134547			5						
4			156600101200000004	എച്ച് എസ് കല്ലുതക്കൽ	എച്ച് എസ്	കല്ലുതക്കൽ	Village road	0.600	4.500	4.000	0.200	0.160	0.000	0.000	0.240	0	0.400	0metre	126468	2004		6						

Local Body Name : Vazhoor Grama Panchayat

Form :

Sub Form :

Serial No	Book Page No	FormRefID	Road Name	Starting Point	Ending Point	Road Type (ODR/VR)	Road Description			Surface Type					Construction Year	Protection Wall Length	Drainage Channel Length	Cost of construction from 1995	Last Maintenance Details	Remarks	Ward No	Panchayat No	WaterShed ID	Aq.Date and Book Value	Addition Date And Cost	Deduction Date And Cost	Depreciation(%)
							Length (Km)	Width (M)	Carriage Way Width (m)	Cement Concrete	Tar	Metal	Gravel	Katcha Road													
1			2	3	4	5	6	7	8	9	10	11	12	13	14	15	16	17	18	19	20	21	22	23	24	25	26
10		156600101300000003	തെരണപറമ്പിൽ കയ്യൂർ റോഡ്	തെരണപറമ്പിൽ	കയ്യൂർ	Village road	0.750	5.000	3.000	0.000	0.450	0.000	0.000	0.300	1998	0.000	0metre	0			5						
11		156600101300000004	ശാസ്താംകാവ് കടവുകുന്ന്	ശാസ്താംകാവ്	കടവുകുന്ന്	Village road	0.800	4.500	3.000	0.100	0.200	0.000	0.000	0.500	2002	0.000	0metre	67500	2002-2003		5						
1		156600101400000001	തുണ്ടത്തിൽ വടക്കേമുറിപ്പടി	തുണ്ടത്തിൽ-2-ാം ഘാടം	വടക്കേമുറി-മന്ദിരം	Village road	1.400	3.500	3.000	0.100	0.000	0.000	0.000	1.300	2004	0.364	92metre	35000			8						

[Signature Box]

Local Body Name : Vazhoor Grama Panchayat

Form :														Sub Form :													
Serial No	Book Page No	Form RefID	Road Name	Starting Point	Ending Point	Road Type (ODR/VR)	Road Description			Surface Type					Construction Year	Protection Wall Length	Drainage Channel Length	Cost of construction from 1995	Last Maintenance Details	Remarks	Ward No	Panchayat No	WaterShed ID	Aq.Date and Book Value	Addition Date And Cost	Deduction Date And Cost	Depreciation(%)
							Length (Km)	Width (M)	Carriage Way Width (m)	Cement Concrete	Tar	Metal	Gravel	Katcha Road													
1			2	3	4	5	6	7	8	9	10	11	12	13	14	15	16	17	18	19	20	21	22	23	24	25	26
2		156600101400000002	വാതില്ലൂർപാലം - മന്ദിരംപടി ലിങ്ക് റോഡ്	വാതില്ലൂർപടി	മന്ദിരം	Village road	0.299	6.000	4.000	0.149	0.000	0.000	0.000	0.150	0	0.000	0metre	228208	2002-2005		8						
3		156600101400000003	അമ്പലം പൊടിമറ്റം റോഡ്	അമ്പലം	പൊടിമറ്റം	Village road	0.200	6.000	3.000	0.200	0.000	0.000	0.000	0.000	2001	0.000	0metre	125000	2005-2006		8						
4		156600101400000004	അമ്പലം നരിപ്പാറ തത്താപ്പള്ളി ക്വെൻ കോളേജ് പടി	അമ്പലം	നരിപ്പാറ കോളേജ് പടി	Village road	1.150	6.000	3.000	0.500	0.400	0.000	0.000	0.250	0	0.000	0metre	100000	2005-2006 VTC Grand Rs50000 /		8						

Local Body Name : Vazhoor Grama Panchayat

Form :

Sub Form :

Serial No	Book Page No	FormRefID	Road Name	Starting Point	Ending Point	Road Type (ODR/VR)	Road Description			Surface Type					Construction Year	Protection Wall Length	Drainage Channel Length	Cost of construction from 1995	Last Maintenance Details	Remarks	Ward No	Panchayat No	WaterShed ID	Aq.Date and Book Value	Addition Date And Cost	Deduction Date And Cost	Depreciation(%)
							Length (Km)	Width (M)	Carriage Way Width (m)	Cement Concrete	Tar	Metal	Gravel	Katcha Road													
1			2	3	4	5	6	7	8	9	10	11	12	13	14	15	16	17	18	19	20	21	22	23	24	25	26
5		156600101500000001	ഗേശ്സ്സ്കുൾ മുഴുത്തേരി കുന്ന് തരിപ്പാറ	സ്കൂൾ	മുതുത്തേരികുന്ന്	Village road	0.510	6.000	3.000	0.100	0.250	0.000	0.000	0.160	0	1.000	0metre	174920	2000		8						
6		156600101500000002	തൊണ്ണമാക്കൽ മുഴുത്തേരിൽ	തൊണ്ണമാക്കൽ	മുഴുത്തേരിൽ	Village road	0.500	3.000	3.000	0.000	0.000	0.000	0.000	0.500	1978	0.000	0metre	0			8						
7		156600101500000003	ചൊല്ലുത് പുതുപ്പള്ളി ത്തുണ്ടിയിൽ പുതുപ്പള്ളി	തുണ്ടിയിൽ	പുതുപ്പള്ളി	Village road	0.300	3.000	3.000	0.000	0.000	0.000	0.000	0.300	1995	0.000	0metre	0			8						

[Signature Box]

Local Body Name : Vazhoor Grama Panchayat

Form :														Sub Form :													
Serial No	Book Page No	Form Ref ID	Road Name	Starting Point	Ending Point	Road Type (ODR/VR)	Road Description			Surface Type					Construction Year	Protection Wall Length	Drainage Channel Length	Cost of construction from 1995	Last Maintenance Details	Remarks	Ward No	Panchayat No	WaterShed ID	Ac.Date and Book Value	Addition Date And Cost	Deduction Date And Cost	Depreciation(%)
							Length (Km)	Width (M)	Carriage Way Width (m)	Cement Concrete	Tar	Metal	Gravel	Katcha Road													
1	2	3	4	5	6	7	8	9	10	11	12	13	14	15	16	17	18	19	20	21	22	23	24	25	26		
1		1566001016000000001	കോടംകുഴി 3-ാം മൈൽ കോളനി	കോടംകുഴി 3-ാം മൈൽ	Village road	0.300	3.000	3.000	0.165	0.000	0.000	0.000	0.135	2001	1.600	0	2000-2001		10								
2		1566001016000000002	ബ്ലോക്ക് പടി ഇലങ്ങോയി	ബ്ലോക്ക് പടി	ഇലങ്ങോയി	Village road	0.500	3.900	3.900	0.257	0.000	0.000	0.000	0.243	0	0.000	100000	2004		10							
3		1566001016000000003	ബ്ലോക്ക് പടി പേക്കാവിൽ പടി	ബ്ലോക്ക് പടി	പേക്കാവിൽ പടി	Village road	0.800	5.000	3.000	0.000	0.000	0.000	0.000	0.800	0	0.000	0			10							

Local Body Name : Vazhoor Grama Panchayat

Form :														Sub Form :													
Serial No	Book Page Rec No	FormRefID	Road Name	Starting Point	Ending Point	Road Type (ODR/VR)	Road Description			Surface Type					Construction Year	Protection Wall Length	Drainage Channel Length	Cost of construction from 1995	Last Maintenance Details	Remarks	Ward No	Panchayat No	WaterShed ID	Aq.Date and Book Value	Addition Date And Cost	Deduction Date And Cost	Depreciation(%)
							Length (Km)	Width (M)	Carriage Way Width (m)	Cement Concrete	Tar	Metal	Gravel	Katcha Road													
1			2	3	4	5	6	7	8	9	10	11	12	13	14	15	16	17	18	19	20	21	22	23	24	25	26
4		156600101600000004	ചാമംപതാൽ ഇളങ്ങോയി സബ് സെന്റർ	ചാമംപതാൽ	ഇലങ്ങോയി	Village road	1.500	6.000	3.700	0.000	1.500	0.000	0.000	0.000	0	0.000	0metre	150000			10						
6		156600101700000001	ഇരുപ്പക്കുഴി സ്നേഹ ഭവനം (ഇളങ്ങോയി)	ഇരുപ്പക്കുഴി	സ്നേഹഭവനം	Village road	1.000	6.000	3.000	0.304	0.000	0.000	0.000	0.696	2006	0.000	0metre	20000	work in progress		10						
7		156600101700000002	തെല്ലക്കയം ഇളങ്ങോയി പള്ളി	തെല്ലക്കയം	ഇളങ്ങോയിപ്പള്ളി	Village road	1.220	3.000	3.000	0.532	0.350	0.000	0.000	0.338	0	0.000	0metre	150000			10						

Local Body Name : Vazhoor Grama Panchayat

		Form :													Sub Form :												
Serial No	Book Page No	FormRefID	Road Name	Starting Point	Ending Point	Road Type (ODR/VR)	Road Description			Surface Type					Construction Year	Protection Wall Length	Drainage Channel Length	Cost of construction from 1995	Last Maintenance Details	Remarks	Ward No	Panchayat No	WaterShed ID	Aq.Date and Book Value	Addition Date And Cost	Deduction Date And Cost	Depreciation(%)
							Length (Km)	Width (M)	Carriage Way Width (m)	Cement Concrete	Tar	Metal	Gravel	Katcha Road													
1		2	3	4	5	6	7	8	9	10	11	12	13	14	15	16	17	18	19	20	21	22	23	24	25	26	
1		156600101800000001	മാരാംകുന്ന് -പൈക്കല്ലിൽ ഇപ്പൻ മെമ്മോറിയൽ- മങ്ങാട്ടുകാവ് റോഡ്	മാരാംകുന്ന്	മങ്ങാട്ടുകാവ്	Village road	1.675	3.400	3.000	0.750	0.000	0.000	0.000	0.925	2000	0.000	0metre	175000			11						
4		156600101800000004	മാർത്തോമ പള്ളി കോനക്കടവ്	മാർത്തോമ പള്ളി	കോനക്കടവ്	Village road	1.000	4.000	3.000	0.298	0.000	0.000	0.000	0.702	0	0.000	0metre	77800			11						
6		156600101900000001	മറുകാട്ട് കുട്ടിയത്താപ്പടി പന്താനം	മറുകാട്ട്	പന്താനം	Village road	0.800	3.000	3.000	0.000	0.000	0.000	0.000	0.800	0	0.000	0metre	300000			11	Vazhoor					

Local Body Name : Vazhoor Grama Panchayat

Form :														Sub Form :													
Serial No	Book Page No	FormRefID	Road Name	Starting Point	Ending Point	Road Type (ODR/VR)	Road Description			Surface Type					Construction Year	Protection Wall Length	Drainage Channel Length	Cost of construction from 1995	Last Maintenance Details	Remarks	Ward No	Panchayat No	WaterShed ID	Aq.Date and Book Value	Addition Date And Cost	Deduction Date And Cost	Depreciation(%)
							Length (Km)	Width (M)	Carriage Way Width (m)	Cement Concrete	Tar	Metal	Gravel	Katcha Road													
1			2	3	4	5	6	7	8	9	10	11	12	13	14	15	16	17	18	19	20	21	22	23	24	25	26
8		1566001019000000003	മുല്ലാകുഴി - ഞാവേലിപ്പടി	മുല്ലാകുഴി	ഞാവേലിപ്പടി	Village road	1.500	3.500	2.100	0.100	0.000	0.000	0.000	1.400	2000	0.000	0metre	9024	2000 RCC		10						
1		1566001020000000001	കാഞ്ഞിരത്തുകൽ കണ്ടോച്ചി	കാഞ്ഞിരത്തുകൽ	കണ്ടോച്ചി	Village road	0.250	5.400	2.400	0.000	0.075	0.000	0.000	0.175	0	0.731	0metre	0			13						
6		1566001021000000002	വാഴിപ്പാക്കൽകുഴി മാടപ്പള്ളിൽ	വാഴിപ്പാക്കൽ	മാടപ്പള്ളിൽ	Village road	0.200	3.500	3.000	0.200	0.000	0.000	0.000	0.000	2005	0.000	0metre	0		lest 150m Nadap patha	13						

Local Body Name : Vazhoor Grama Panchayat

Form :														Sub Form :													
Serial No	Book Page No	FormRefID	Road Name	Starting Point	Ending Point	Road Type (ODR/VR)	Road Description			Surface Type					Construction Year	Protection Wall Length	Drainage Channel Length	Cost of construction from 1995	Last Maintenance Details	Remarks	Ward No	Panchayat No	WaterShed ID	Aq.Date and Book Value	Addition Date And Cost	Deduction Date And Cost	Depreciation(%)
							Length (Km)	Width (M)	Carriage Way Width (m)	Cement Concrete	Tar	Metal	Gravel	Katcha Road													
1	2	3	4	5	6	7	8	9	10	11	12	13	14	15	16	17	18	19	20	21	22	23	24	25	26		
1		1566001022000000001	പാറാങ്ങത്താട്	പാറാങ്ങത്താട്	കാട്ടുകുന്ന്	Village road	0.350	4.000	3.000	0.150	0.000	0.000	0.000	0.200	0	0.568	0metre	100000			13						
2		1566001022000000002	കാവുനിലം കൊടുവക്കര കുന്ന് പുതുപള്ളി റോഡ്	കാവുനിലം	പുതുപള്ളി	Village road	0.610	3.500	3.000	0.294	0.000	0.000	0.000	0.316	0	0.000	0metre	18706			13						
1		1566001023000000001	കാപ്പുകാട് പേർഷൻ കോളനി റോഡ് 15 മൈൽ	കാപ്പുകാട്	15 മൈൽ	Village road	0.950	3.500	3.000	0.021	0.450	0.000	0.000	0.479	0	0.000	0metre	0			14						

Local Body Name : Vazhoor Grama Panchayat

		Form :													Sub Form :												
Serial No	Book Page Rec No	FormRefID	Road Name	Starting Point	Ending Point	Road Type (ODR/VR)	Road Description			Surface Type					Construction Year	Protection Wall Length	Drainage Channel Length	Cost of construction from 1995	Last Maintenance Details	Remarks	Ward No	Panchayat No	WaterShed ID	Aq.Date and Book Value	Addition Date And Cost	Deduction Date And Cost	Depreciation(%)
							Length (Km)	Width (M)	Carriage Way Width (m)	Cement Concrete	Tar	Metal	Gravel	Katcha Road													
1			2	3	4	5	6	7	8	9	10	11	12	13	14	15	16	17	18	19	20	21	22	23	24	25	26
2		1566001023000000002	ഇലപ്പുകൽ മിച്ചഭൂമി കോളനി	ഇലപ്പുകൽ	മിച്ചഭൂമി	Village road	0.383	3.000	3.000	0.050	0.000	0.000	0.000	0.333	0	0.000	0metre	0			14						
4		1566001023000000004	കാഞ്ഞിരത്തറപ്പടി ചുരനോലി	കാഞ്ഞിരത്തറപ്പടി	ചുരനോലി	Village road	0.346	4.100	3.000	0.108	0.000	0.000	0.000	0.238	0	0.117	0metre	200000			14						
5		1566001023000000005	കാഞ്ഞിരത്തറപ്പടി	കാഞ്ഞിരത്തറപ്പടി	കാഞ്ഞിരത്തറപ്പടി	Village road	0.785	8.000	3.000	0.048	0.000	0.000	0.000	0.737	1998	0.012	0metre	95000			13						

Local Body Name : Vazhoor Grama Panchayat

Form :

Sub Form :

Serial No	Book Page Rec No	Form RefID	Road Name	Starting Point	Ending Point	Road Type (ODR/VR)	Road Description			Surface Type					Construction Year	Protection Wall Length	Drainage Channel Length	Cost of construction from 1995	Last Maintenance Details	Remarks	Ward No	Panchayat No	WaterShed ID	Aq.Date and Book Value	Addition Date And Cost	Deduction Date And Cost	Depreciation(%)
							Length (Km)	Width (M)	Carriage Way Width (m)	Cement Concrete	Tar	Metal	Gravel	Katcha Road													
1			2	3	4	5	6	7	8	9	10	11	12	13	14	15	16	17	18	19	20	21	22	23	24	25	26
6		156600102400000001	മുട്ടമ്പാലപ്പട മുളകൈകുന്ന് കാവുനിലം	മുട്ടമ്പാലം	കാവുനിലം	Village road	1.100	3.700	3.000	0.491	0.000	0.000	0.000	0.609	0	0.000	0metre	100000			14						
12		1566001025000000002	കൊച്ചുകാ ഞ്ഞിരപ്പാറ ചെട്ടിയാരമറ്റ ം എസ് വി ജി എൽ പി സ്കൂൾ	കൊച്ചുകാ ഞ്ഞിരപ്പാറ	ചെട്ടിയ ാരമറ്റം	Village road	1.000	5.200	3.000	0.000	0.450	0.000	0.000	0.550	2000	0.000	0metre	100000	Taring 2000		14						
13		1566001025000000003	പുതുപറമ്പ് ചെട്ടിയത്താ	പുതുപറമ്പ്	ചെട്ടിയ ത്താ	Village road	1.070	6.000	3.000	0.100	0.000	0.310	0.000	0.660	2005	0.394	0metre	0	2005		12						

Local Body Name : Vazhoor Grama Panchayat

		Form :													Sub Form :												
Serial No	Book Page No	FormRefID	Road Name	Starting Point	Ending Point	Road Type (ODR/VR)	Road Description			Surface Type					Construction Year	Protection Wall Length	Drainage Channel Length	Cost of construction from 1995	Last Maintenance Details	Remarks	Ward No	Panchayat No	WaterShed ID	Aq.Date and Book Value	Addition Date And Cost	Deduction Date And Cost	Depreciation(%)
							Length (Km)	Width (M)	Carriage Way Width (m)	Cement Concrete	Tar	Metal	Gravel	Katcha Road													
1		2	3	4	5	6	7	8	9	10	11	12	13	14	15	16	17	18	19	20	21	22	23	24	25	26	
16		1566001026000000002	ഹോസ്സുൽപടി ചുരനാൽ	ഹോസ്സുൽപടി ചുരനാൽ	ഹോസ്സുൽപടി ചുരനാൽ	Village road	0.725	3.700	3.000	0.087	0.122	0.000	0.000	0.516	0	1.360	0metre	200000	y	y	12						
3		1566001027000000003	കാപ്പുകാട്ട് പരുന്താടൻകുന്ന്	കാപ്പുകാട്ട്	പരുന്താടൻകുന്ന്	Village road	0.305	5.500	3.000	0.220	0.000	0.000	0.000	0.085	2004	1.923	0metre	300000	concrete		15						
4		1566001027000000004	കോട്ടപ്പടവ് പരുന്താടൻകുഴി	കോട്ടപ്പടവ്	പരുന്താടൻകുഴി	Village road	0.750	4.000	3.000	0.104	0.050	0.000	0.000	0.596	1997	0.000	0metre	55270	concrete		15						

Local Body Name : Vazhoor Grama Panchayat

Form :														Sub Form :													
Serial No	Book Page No	Form RefID	Road Name	Starting Point	Ending Point	Road Type (ODR/VR)	Road Description			Surface Type					Construction Year	Protection Wall Length	Drainage Channel Length	Cost of construction from 1995	Last Maintenance Details	Remarks	Ward No	Panchayat No	WaterShed ID	Aq.Date and Book Value	Addition Date And Cost	Deduction Date And Cost	Depreciation(%)
							Length (Km)	Width (M)	Carriage Way Width (m)	Cement Concrete	Tar	Metal	Gravel	Katcha Road													
1			2	3	4	5	6	7	8	9	10	11	12	13	14	15	16	17	18	19	20	21	22	23	24	25	26
8		1566001028000000003	ചെല്ലിമറ്റം കുരപ്പള്ളി റോഡ്	എൻ എച്ച് 220 കുരപ്പള്ളി	ചെല്ലിമറ്റം	Village road	0.935	4.000	3.000	0.145	0.526	0.000	0.000	0.264	2003	0.840	0metre	53500	2003-2004 Taring		15						
11		1566001029000000002	സെന്റ് പീറ്റേഴ്സ് ചർച്ച് റോഡ്	കാനം റോഡ്	സെന്റ് പീറ്റേഴ്സ് ചർച്ച്	Village road	0.230	4.500	3.000	0.094	0.136	0.000	0.000	0.000	2003	0.000	0metre	100000	2003-2004	work in progress	15						
12		1566001029000000003	എൻ എച്ച് 220, തടത്തിൽപറമ്പ് ബിമാൽ മെമ്മോറിയൽ റോഡ്	എൻ എച്ച് 220	തടത്തിൽപറമ്പ്	Village road	0.200	4.000	3.000	0.080	0.080	0.000	0.000	0.040	0	0.000	0metre	0	Taring		15						

Local Body Name : Vazhoor Grama Panchayat

Form :

Sub Form :

Serial No	Book No	Page No	FormRefID	Road Name	Starting Point	Ending Point	Road Type (ODR/VR)	Road Description			Surface Type					Construction Year	Protection Wall Length	Drainage Channel Length	Cost of construction from 1995	Last Maintenance Details	Remarks	Ward No	Panchayat No	WaterShed ID	Ac.Date and Book Value	Addition Date And Cost	Deduction Date And Cost	Depreciation(%)
								Length (Km)	Width (M)	Carriage Way Width (m)	Cement Concrete	Tar	Metal	Gravel	Katcha Road													
1				2	3	4	5	6	7	8	9	10	11	12	13	14	15	16	17	18	19	20	21	22	23	24	25	26
2			1566001030000000002	ഇടക്കരപ്പടി പുവത്തുൻ കുഴി	ഇടക്കരപ്പടി	പുവത്തുൻകുഴി	Village road	0.800	6.000	3.000	0.100	0.240	0.000	0.000	0.460	0	0.000	300metre	150000			1						
3			1566001030000000003	ഇടക്കരപ്പടി മരതന്നൂർ	ഇടക്കരപ്പടി	മരതന്നൂർ	Village road	1.004	3.000	3.000	0.104	0.900	0.000	0.000	0.000	1998	0.000	0metre	0	taring		1						
4			1566001030000000004	പുവത്തുൻ കുഴി മരതന്നൂർ	പുവത്തുൻകുഴി	മരതന്നൂർ	Village road	0.500	5.000	3.000	0.235	0.115	0.000	0.000	0.150	1985	0.610	0metre	150000			1						

Local Body Name : Vazhoor Grama Panchayat

Form :

Sub Form :

Serial No	Book Page No	Form Ref ID	Road Name	Starting Point	Ending Point	Road Type (ODR/VR)	Road Description			Surface Type					Construction Year	Protection Wall Length	Drainage Channel Length	Cost of construction from 1995	Last Maintenance Details	Remarks	Ward No	Panchayat No	WaterShed ID	Ac.Date and Book Value	Addition Date And Cost	Deduction Date And Cost	Depreciation(%)
							Length (Km)	Width (M)	Carriage Way Width (m)	Cement Concrete	Tar	Metal	Gravel	Katcha Road													
1			2	3	4	5	6	7	8	9	10	11	12	13	14	15	16	17	18	19	20	21	22	23	24	25	26
5		1566001030000000005	ഉദയപുരം കാഞ്ഞിരപ്പാറ കോളനി	ഉദയപുരം	കാഞ്ഞിരപ്പാറ കോളനി	Village road	1.500	6.000	3.000	0.138	1.362	0.000	0.000	0.000	1985	1.170	78metre	130000	2003		16						
6		1566001030000000006	ആഞ്ഞിലിവളവ് മടപ്പാട് സിംഹാസനപള്ളി	ആഞ്ഞിലിവളവ്	മടപ്പാട് സിംഹാസനപള്ളി	Village road	1.350	3.400	3.400	0.348	0.000	0.000	0.000	1.002	2005	0.000	0metre	20000	2005		16						
8		1566001031000000002	കാഞ്ഞിരപ്പാറ കല്ലറക്കൽപടി	കാഞ്ഞിരപ്പാറ	കല്ലറക്കൽപടി	Village road	0.970	6.000	3.000	0.000	0.970	0.000	0.000	0.000	1970	2.180	0metre	90000	2001-2002		16						

Local Body Name : Vazhoor Grama Panchayat

Form :														Sub Form :													
Serial No	Book Page No	Form RefID	Road Name	Starting Point	Ending Point	Road Type (ODR/VR)	Road Description			Surface Type					Construction Year	Protection Wall Length	Drainage Channel Length	Cost of construction from 1995	Last Maintenance Details	Remarks	Ward No	Panchayat No	WaterShed ID	Aq.Date and Book Value	Addition Date And Cost	Deduction Date And Cost	Depreciation(%)
							Length (Km)	Width (M)	Carriage Way Width (m)	Cement Concrete	Tar	Metal	Gravel	Katcha Road													
1			2	3	4	5	6	7	8	9	10	11	12	13	14	15	16	17	18	19	20	21	22	23	24	25	26
9		1566001031000000003	മംഗലത്തുപടി മടപ്പാട്ട്	മംഗലത്തുപടി	മടപ്പാട്ട്	Village road	0.284	3.000	3.000	0.226	0.000	0.000	0.000	0.058	1985	0.000	0metre	0			16						
10		1566001031000000004	പാറമ്പുക്കപ്പടി ചാമക്കാട്	പാറമ്പുക്കപ്പടി	ചാമക്കാട്	Village road	0.500	3.000	3.000	0.302	0.000	0.000	0.000	0.198	0	0.000	0metre	0			16						
13		1566001032000000001	കങ്ങഴ കല്ലറയ്ക്കൽപടി	കങ്ങഴ	കല്ലറയ്ക്കൽപടി	Village road	0.700	6.000	3.000	0.141	0.000	0.000	0.000	0.559	0	0.000	100metre	100000	5000/ in 2005		15						

Local Body Name : Vazhoor Grama Panchayat

Form :														Sub Form :													
Serial No	Book Page Rec No	FormRefID	Road Name	Starting Point	Ending Point	Road Type (ODR/VR)	Road Description			Surface Type					Construction Year	Protection Wall Length	Drainage Channel Length	Cost of construction from 1995	Last Maintenance Details	Remarks	Ward No	Panchayat No	WaterShed ID	Aq.Date and Book Value	Addition Date And Cost	Deduction Date And Cost	Depreciation(%)
							Length (Km)	Width (M)	Carriage Way Width (m)	Cement Concrete	Tar	Metal	Gravel	Katcha Road													
1			2	3	4	5	6	7	8	9	10	11	12	13	14	15	16	17	18	19	20	21	22	23	24	25	26
14		156600103200000002	ഇടയാടിപ്പടി മണ്ണിലപ്പടി	ഇടയാടിപ്പടി	മണ്ണിലപ്പടി	Village road	0.240	3.000	3.000	0.000	0.000	0.000	0.000	0.240	0	0.000		0									
15		1566001032000000003	പുല്ലോലിപ്പടി മടപ്പാടുപടി	പുല്ലോലിപ്പടി	മടപ്പാടുപടി	Village road	0.215	3.000	3.000	0.132	0.000	0.000	0.000	0.083	0	0.000	0metre	0			16						
17		1566001032000000005	കല്ലറയ്ക്കൽ കണ്ടഴ	കല്ലറയ്ക്കൽ	കണ്ടഴ	Village road	0.065	3.000	0.000	0.065	0.000	0.000	0.000	0.000	2005	0.000	0metre	8000			15						

Local Body Name : Vazhoor Grama Panchayat

		Form :													Sub Form :												
Serial No	Book Page No	Form RefID	Road Name	Starting Point	Ending Point	Road Type (ODR/VR)	Road Description			Surface Type					Construction Year	Protection Wall Length	Drainage Channel Length	Cost of construction from 1995	Last Maintenance Details	Remarks	Ward No	Panchayat No	WaterShed ID	Aq.Date and Book Value	Addition Date And Cost	Deduction Date And Cost	Depreciation(%)
							Length (Km)	Width (M)	Carriage Way Width (m)	Cement Concrete	Tar	Metal	Gravel	Katcha Road													
1			2	3	4	5	6	7	8	9	10	11	12	13	14	15	16	17	18	19	20	21	22	23	24	25	26
18		1566001032000000006	കണ്ടഴ കളപ്പുരയ്ക്കൽ പടി	കണ്ടഴ	കളപ്പുരയ്ക്കൽ പടി	Village road	0.900	4.000	3.000	0.255	0.000	0.000	0.000	0.645	2001	0.000	0metre	0	Rs50000 /		16						
1		1566001035000000001	എച്ച് എസ് പുവത്തോലി പടി	എച്ച് എസ് പുവത്തോലി പടി	എച്ച് എസ് പുവത്തോലി പടി	Village road	0.760	6.500	3.000	0.175	0.050	0.000	0.000	0.535	0	0.590	0metre	95000			9						
2		1566001035000000002	കാടംകുഴി എച്ച് എസ് എൻ എച്ച് എസ്	കാടംകുഴി എച്ച് എസ്	കാടംകുഴി എച്ച് എസ്	Village road	0.400	3.500	3.000	0.000	0.000	0.000	0.000	0.400	0	0.000	0metre	0			9						

Local Body Name : Vazhoor Grama Panchayat

Form :														Sub Form :														
Serial No	Book Page No	FormRefID	Road Name	Starting Point	Ending Point	Road Type (ODR/VR)	Road Description			Surface Type					Construction Year	Protection Wall Length	Drainage Channel Length	Cost of construction from 1995	Last Maintenance Details	Remarks	Ward No	Panchayat No	WaterShed ID	Aq.Date and Book Value	Addition Date And Cost	Deduction Date And Cost	Depreciation(%)	
							Length (Km)	Width (M)	Carriage Way Width (m)	Cement Concrete	Tar	Metal	Gravel	Katcha Road														
1			2	3	4	5	6	7	8	9	10	11	12	13	14	15	16	17	18	19	20	21	22	23	24	25	26	
3		1566001035000000003	2 - മൈൽ പേഴത്തിൻ കൽതകിടി	2 - മൈൽ പേഴത്തിൻകൽതകിടി	2 - മൈൽ പേഴത്തിൻകൽതകിടി	Village road	1.073	4.000	3.000	0.138	0.140	0.000	0.000	0.795	0	0.000	0metre	0		9								
4		1566001035000000004	കോടംകുഴി കൊച്ചുപറമ്പിൽ	തോടംകുഴി കൊച്ചുപറമ്പിൽ	തോടംകുഴി കൊച്ചുപറമ്പിൽ	Village road	0.510	5.000	3.000	0.115	0.000	0.000	0.000	0.395	0	0.130	0metre	0	New work	9								
5		1566001035000000005	കൈപ്പാപ്പാക്കൽപടി തോട്ടത്തോട് 2-ംമൈൽ	കൈപ്പാപ്പാക്കൽപടി	തോട്ടത്തോട് 2-ംമൈൽ	Village road	0.525	4.200	3.000	0.125	0.000	0.000	0.000	0.400	0	0.000	0metre	0		9								

Local Body Name : Vazhoor Grama Panchayat

Form :

Sub Form :

Serial No	Book No	Page No	Form RefID	Road Name	Starting Point	Ending Point	Road Type (ODR/VR)	Road Description			Surface Type					Construction Year	Protection Wall Length	Drainage Channel Length	Cost of construction from 1995	Last Maintenance Details	Remarks	Ward No	Panchayat No	WaterShed ID	Aq.Date and Book Value	Addition Date And Cost	Deduction Date And Cost	Depreciation(%)
								Length (Km)	Width (M)	Carriage Way Width (m)	Cement Concrete	Tar	Metal	Gravel	Katcha Road													
1																												
6			1566001036000000001	തോട്ടം മുക്കാട്ടുപടി	തോട്ടം മുക്കാട്ടുപടി	തോട്ടം മുക്കാട്ടുപടി	Village road	0.680	6.000	3.000	0.225	0.000	0.000	0.000	0.455	0	0.750	0metre	0		9							
7			1566001036000000002	പുതുപറമ്പിൽ തോട്ടം	പുതുപറമ്പിൽ തോട്ടം	പുതുപറമ്പിൽ തോട്ടം	Village road	0.580	3.000	3.000	0.000	0.000	0.000	0.000	0.580	0	0.000	0metre	0		9							
8			1566001036000000003	തോട്ടം - പാലക്കുഴി	തോട്ടം - പാലക്കുഴി	തോട്ടം - പാലക്കുഴി	Village road	1.200	4.000	3.000	0.160	0.000	0.000	0.000	1.040	0	0.222	0metre	0		9							

[Signature Box]

Local Body Name : Vazhoor Grama Panchayat

		Form :													Sub Form :												
Serial No	Book Page No	FormRefID	Road Name	Starting Point	Ending Point	Road Type (ODR/VR)	Road Description			Surface Type					Construction Year	Protection Wall Length	Drainage Channel Length	Cost of construction from 1995	Last Maintenance Details	Remarks	Ward No	Panchayat No	WaterShed ID	Aq.Date and Book Value	Addition Date And Cost	Deduction Date And Cost	Depreciation(%)
							Length (Km)	Width (M)	Carriage Way Width (m)	Cement Concrete	Tar	Metal	Gravel	Katcha Road													
1			2	3	4	5	6	7	8	9	10	11	12	13	14	15	16	17	18	19	20	21	22	23	24	25	26
9		1566001036000000004	തോട്ടം - കാടക്കുഴി	തോട്ടം - കാടക്കുഴി	തോട്ടം - കാടക്കുഴി	Village road	1.340	4.000	3.000	0.168	0.000	0.000	0.000	1.172	0	0.000	0metre	0			9						
10		1566001036000000005	തോട്ടം - ചേർപ്പത്ത്	തോട്ടം - ചേർപ്പത്ത്	തോട്ടം - ചേർപ്പത്ത്	Village road	0.935	6.000	3.000	0.000	0.926	0.000	0.000	0.009	0	0.960	0metre	0			9						
11		1566001036000000006	പാറയിൽ കോളനി റോഡ്	പാറയിൽ കോളനി റോഡ്	പാറയിൽ കോളനി റോഡ്	Village road	0.140	3.000	3.000	0.130	0.000	0.000	0.000	0.010	0	0.000	0metre	0			9						

Local Body Name : Vazhoor Grama Panchayat

Form :														Sub Form :													
Serial No	Book Page No	FormRefID	Road Name	Starting Point	Ending Point	Road Type (ODR/VR)	Road Description			Surface Type					Construction Year	Protection Wall Length	Drainage Channel Length	Cost of construction from 1995	Last Maintenance Details	Remarks	Ward No	Panchayat No	WaterShed ID	Aq.Date and Book Value	Addition Date And Cost	Deduction Date And Cost	Depreciation(%)
							Length (Km)	Width (M)	Carriage Way Width (m)	Cement Concrete	Tar	Metal	Gravel	Katcha Road													
1	2	3	4	5	6	7	8	9	10	11	12	13	14	15	16	17	18	19	20	21	22	23	24	25	26		
1		1566001037000000001	2 - മൈൽ മൈലാടുംപാറ	2 - മൈൽ മൈലാടുംപാറ	Village road	0.750	3.600	3.000	0.190	0.120	0.000	0.000	0.440	0	0.000	0metre	99648		Kalluncal -2 no 1well,1 kulam	12							
2		1566001037000000002	മൈലാടുംപാറ കൊച്ചുപുഴക്കൽപടി	മൈലാടുംപാറ	കൊച്ചുപുഴക്കൽപടി	Village road	1.500	5.500	3.000	1.400	0.000	0.000	0.000	0.100	0	0.000	0metre	449272	2000		12						
4		1566001037000000004	മടത്തിൽപടി നെടുങ്ങാടുകുന്ന്	മടത്തിൽപടി	നെടുങ്ങാടുകുന്ന്	Village road	0.350	4.000	0.000	0.058	0.000	0.000	0.000	0.292	0	0.000	0metre	77000	2004		11						

Local Body Name : Vazhoor Grama Panchayat

Form :

Sub Form :

Serial No	Book Page Rec No	FormRefID	Road Name	Starting Point	Ending Point	Road Type (ODR/VR)	Road Description			Surface Type					Construction Year	Protection Wall Length	Drainage Channel Length	Cost of construction from 1995	Last Maintenance Details	Remarks	Ward No	Panchayat No	WaterShed ID	Aq.Date and Book Value	Addition Date And Cost	Deduction Date And Cost	Depreciation(%)
							Length (Km)	Width (M)	Carriage Way Width (m)	Cement Concrete	Tar	Metal	Gravel	Katcha Road													
1			2	3	4	5	6	7	8	9	10	11	12	13	14	15	16	17	18	19	20	21	22	23	24	25	26
5		1566001037000000005	ഇറട്ടിയ്ക്കൽ നെടുങ്ങാടുകുന്ന്	ഇറട്ടിയ്ക്കൽ	നെടുങ്ങാടുകുന്ന്	Village road	0.992	4.000	3.000	0.041	0.000	0.000	0.000	0.951	0	0.000	0metre	47212	2003		11						
6		1566001038000000001	ചാമംപതാൽ മിച്ചഭൂമി	ചാമംപതാൽ മിച്ചഭൂമി	ചാമംപതാൽ മിച്ചഭൂമി	Village road	1.825	4.000	3.500	0.850	0.500	0.000	0.000	0.475	0	1.300	25metre	185000	Taring 2000		11						
8		1566001038000000003	തവളപാറ കുളത്തിങ്കൽ	തവളപാറ	കുളത്തിങ്കൽ	Village road	0.200	3.500	3.500	0.192	0.000	0.000	0.000	0.008	1999	2.000	0metre	300000			12						

Local Body Name : Vazhoor Grama Panchayat

Form :

Sub Form :

Serial No	Book Page No	FormRefID	Road Name	Starting Point	Ending Point	Road Type (ODR/VR)	Road Description			Surface Type					Construction Year	Protection Wall Length	Drainage Channel Length	Cost of construction from 1995	Last Maintenance Details	Remarks	Ward No	Panchayat No	WaterShed ID	Aq.Date and Book Value	Addition Date And Cost	Deduction Date And Cost	Depreciation(%)	
							Length (Km)	Width (M)	Carriage Way Width (m)	Cement Concrete	Tar	Metal	Gravel	Katcha Road														
1			2	3	4	5	6	7	8	9	10	11	12	13	14	15	16	17	18	19	20	21	22	23	24	25	26	
10		15660010380000000005	പുതുപറമ്പ് പുത്തൻപുര	പുതുപറമ്പ്	പുത്തൻപുര	Village road	0.305	4.500	3.000	0.000	0.000	0.000	0.000	0.305	0	0.000	0metre	113852			11							
55		15661005000000000005	മാഞ്ഞുരാൻ പടി ചെയിൻ	മാഞ്ഞുരാൻപടി	91-ാം നമ്പർ അംഗൻ വാടി	Village road	2.000	2.500	2.500	0.039	0.000	0.000	0.000	1.961	2008	0.000	0metre	75000	Cement concreting Ch:0-39m		14							
16		15661005000000000006	പെൻഷൻഭവൻ കാഞ്ഞാകുളം	പെൻഷൻഭവൻ	കാഞ്ഞാകുളം	Village road	0.403	3.500	3.000	0.080	0.000	0.000	0.000	0.323	0	0.000	0metre	175000	Concreting ch:40-82m		14							

Local Body Name : Vazhoor Grama Panchayat

Form :

Sub Form :

Serial No	Book Page Rec No	FormRefID	Road Name	Starting Point	Ending Point	Road Type (ODR/VR)	Road Description			Surface Type					Construction Year	Protection Wall Length	Drainage Channel Length	Cost of construction from 1995	Last Maintenance Details	Remarks	Ward No	Panchayat No	WaterShed ID	Aq.Date and Book Value	Addition Date And Cost	Deduction Date And Cost	Depreciation(%)
							Length (Km)	Width (M)	Carriage Way Width (m)	Cement Concrete	Tar	Metal	Gravel	Katcha Road													
1			2	3	4	5	6	7	8	9	10	11	12	13	14	15	16	17	18	19	20	21	22	23	24	25	26
14	14	156610050000000014	വായനശാലപ്പടി-ചിരട്ടവിലിപ്പടി	വായനശാല	ചിരട്ടവിലിൽ	Village road	0.500	3.000	2.700	0.110	0.000	0.000	0.000	0.390	2007	0.000	0metre	200000	concreting ch:0-60m		11						
4	26	156610050000000026	വകപ്പറമ്പ് പുത്തൻതെക്കേടത്ത് റോഡ്	വകപ്പറമ്പ്	പുത്തൻതെക്കേടത്ത് റോഡ്	Village road	0.800	7.400	3.000	0.432	0.000	0.000	0.000	0.368	0	0.083	0metre	247800			13						
7	27	156610050000000027	മാഗലത്തുകുന്ന് നെഴ്സറിപ്പടി റോഡ്	മാഗലത്തുപടി	നെഴ്സറിപ്പടി	Village road	0.650	3.900	3.000	0.250	0.200	0.000	0.000	0.200	2005	0.000	0metre	145534			13						

Local Body Name : Vazhoor Grama Panchayat

Form :														Sub Form :													
Serial No	Book Page No	Form RefID	Road Name	Starting Point	Ending Point	Road Type (ODR/VR)	Road Description			Surface Type					Construction Year	Protection Wall Length	Drainage Channel Length	Cost of construction from 1995	Last Maintenance Details	Remarks	Ward No	Panchayat No	WaterShed ID	Aq.Date and Book Value	Addition Date And Cost	Deduction Date And Cost	Depreciation(%)
							Length (Km)	Width (M)	Carriage Way Width (m)	Cement Concrete	Tar	Metal	Gravel	Katcha Road													
1		2	3	4	5	6	7	8	9	10	11	12	13	14	15	16	17	18	19	20	21	22	23	24	25	26	
1028		156610050000000028	ഇടപ്പള്ളിത്താഴെ വകുപ്പറമ്പ് കൺട്രാച്ചി	ഇടപ്പള്ളിത്താഴെ	കൺട്രാച്ചി	Village road	0.650	4.800	3.000	0.550	0.100	0.000	0.000	0.000	2002	0.000	0metre	100000			13						
929		156610050000000029	ടെമ്പിൾ കാഞ്ഞിരത്തുകൾ റോഡ്	ടെമ്പിൾ	കാഞ്ഞിരത്തുകൾ	Village road	0.700	4.500	3.000	0.140	0.150	0.000	0.000	0.410	2003	0.014	0metre	50000			13						
230		156610050000000030	തെക്കനാട് വലിയതറ	തെക്കനാട്	വലിയതറ	Village road	1.023	5.000	4.000	0.177	0.423	0.000	0.000	0.423	2005	0.000	0metre	745000	Concreting ch 120m 247.0m		6						

Local Body Name : Vazhoor Grama Panchayat

Form :														Sub Form :													
Serial No	Book Page No	FormRefID	Road Name	Starting Point	Ending Point	Road Type (ODR/VR)	Road Description			Surface Type					Construction Year	Protection Wall Length	Drainage Channel Length	Cost of construction from 1995	Last Maintenance Details	Remarks	Ward No	Panchayat No	WaterShed ID	Aq.Date and Book Value	Addition Date And Cost	Deduction Date And Cost	Depreciation(%)
							Length (Km)	Width (M)	Carriage Way Width (m)	Cement Concrete	Tar	Metal	Gravel	Katcha Road													
1			2	3	4	5	6	7	8	9	10	11	12	13	14	15	16	17	18	19	20	21	22	23	24	25	26
3	31	156610050000000031	കല്ലുപുറമ്പ് ഹൈസ്കൂൾ	കല്ലുപുറമ്പ് ഹൈസ്കൂൾ	Village road	1.860	8.000	3.000	0.040	1.820	0.000	0.000	0.000	2005	0.000	0metre	650000	Concreting ch 0m-40m, Tarring ch 40m-240m.		6							
5	33	156610050000000033	1-ാം മൈൽ തീർത്ഥപാദപുരം	1-ാം മൈൽ തീർത്ഥപാദപുരം	Village road	0.650	5.000	4.000	0.105	0.000	0.000	0.000	0.545	2004	0.020	0metre	80000	Concreting ch 90m-130m		6							
7	34	156610050000000034	നെടുമ്പാതാൽ പേഴത്തുകൽ റോഡ്	നെടുമ്പാതാൽ റോഡ്	Village road	0.250	4.500	3.000	0.183	0.000	0.000	0.000	0.068	0	0.230	0metre	100000	Concreting ch 0m-120.5m		6							

Local Body Name : Vazhoor Grama Panchayat

Form :														Sub Form :													
Serial No	Book Page No	Form RefID	Road Name	Starting Point	Ending Point	Road Type (ODR/VR)	Road Description			Surface Type					Construction Year	Protection Wall Length	Drainage Channel Length	Cost of construction from 1995	Last Maintenance Details	Remarks	Ward No	Panchayat No	WaterShed ID	Aq.Date and Book Value	Addition Date And Cost	Deduction Date And Cost	Depreciation(%)
							Length (Km)	Width (M)	Carriage Way Width (m)	Cement Concrete	Tar	Metal	Gravel	Katcha Road													
1			2	3	4	5	6	7	8	9	10	11	12	13	14	15	16	17	18	19	20	21	22	23	24	25	26
2	36	156610050000000036	17-ാം ഹൈൽ നരിയാങ്കൽ റോഡ്	17-ാം ഹൈൽ	നരിയാങ്കൽ	Village road	0.850	3.500	3.000	0.350	0.200	0.000	0.000	0.300	0	0.000	0metre	500000			7						
4	38	156610050000000038	കാരന്താനം മുലേൽഭാഗം റോഡ്	കാരന്താനം	മുലേൽഭാഗം	Village road	0.425	4.000	3.000	0.125	0.000	0.000	0.000	0.300	0	0.500	0metre	250000			7						
5	39	156610050000000039	തേക്കാനം ഏരിത്തായിൽ റോഡ്	തേക്കാനം	ഏരിത്തായിൽ	Village road	0.800	4.000	3.000	0.575	0.000	0.000	0.000	0.225	0	0.000	0metre	975000			7						

Local Body Name : Vazhoor Grama Panchayat

Form :														Sub Form :													
Serial No	Book Page No	Form RefID	Road Name	Starting Point	Ending Point	Road Type (ODR/VR)	Road Description			Surface Type					Construction Year	Protection Wall Length	Drainage Channel Length	Cost of construction from 1995	Last Maintenance Details	Remarks	Ward No	Panchayat No	WaterShed ID	Aq.Date and Book Value	Addition Date And Cost	Deduction Date And Cost	Depreciation(%)
							Length (Km)	Width (M)	Carriage Way Width (m)	Cement Concrete	Tar	Metal	Gravel	Katcha Road													
1	2	3	4	5	6	7	8	9	10	11	12	13	14	15	16	17	18	19	20	21	22	23	24	25	26		
640		156610050000000040	18-ാം മൈൽ തേക്കാനം റോഡ്	18-ാം മൈൽ	തേക്കാനം	Village road	1.300	4.500	3.000	0.750	0.300	0.000	0.000	0.250	0	0.040	0metre	800000			7						
741		156610050000000041	17-ാം മൈൽ കുറുക്ക് റോഡ്	17-ാം മൈൽ	കുറുക്ക് റോഡ്	Village road	0.510	4.500	3.000	0.300	0.000	0.000	0.000	0.210	0	0.000	0metre	177000			7						
842		156610050000000042	കുനില്ലാമാരി കുനപ്പള്ളി റോഡ്	കുനില്ലാമാരി	കുനപ്പള്ളി	Village road	0.225	4.000	3.000	0.000	0.000	0.000	0.000	0.225	0	0.012	0metre	7500			7						

Local Body Name : Vazhoor Grama Panchayat

		Form :													Sub Form :												
Serial No	Book Page No	Form RefID	Road Name	Starting Point	Ending Point	Road Type (ODR/VR)	Road Description			Surface Type					Construction Year	Protection Wall Length	Drainage Channel Length	Cost of construction from 1995	Last Maintenance Details	Remarks	Ward No	Panchayat No	WaterShed ID	Aq.Date and Book Value	Addition Date And Cost	Deduction Date And Cost	Depreciation(%)
							Length (Km)	Width (M)	Carriage Way Width (m)	Cement Concrete	Tar	Metal	Gravel	Katcha Road													
1	43	156610050000000043	തേകാനം 17-ാം മൈൽ അരികൽ റോഡ്	17-ാം മൈൽ	അരികൽ	Village road	0.750	3.500	3.000	0.151	0.000	0.000	0.000	0.599	0	0.039	0metre	0			7						
10	44	156610050000000044	നൂറോൻമാവ് അരികൽതാഴെ റോഡ്	നൂറോൻമാവ്	അരികൽതാഴെ	Village road	0.300	4.000	3.000	0.120	0.000	0.000	0.000	0.180	0	0.000	0metre	130000			7						
11	46	156610050000000046	തെക്കാനിക്കാട് മഞ്ചികുളത്തി പാറപ്പുറം	തെക്കാനിക്കാട്	പാറപ്പുറം	Village road	0.620	3.800	3.000	0.429	0.000	0.000	0.000	0.191	0	0.000	0metre	180000	Concrete		4						

Local Body Name : Vazhoor Grama Panchayat

Form :

Sub Form :

Serial No	Book No	Page No	Form Ref ID	Road Name	Starting Point	Ending Point	Road Type (ODR/VR)	Road Description			Surface Type					Construction Year	Protection Wall Length	Drainage Channel Length	Cost of construction from 1995	Last Maintenance Details	Remarks	Ward No	Panchayat No	WaterShed ID	Aq.Date and Book Value	Addition Date And Cost	Deduction Date And Cost	Depreciation(%)		
								Length (Km)	Width (M)	Carriage Way Width (m)	Cement Concrete	Tar	Metal	Gravel	Katcha Road															
1	2	3	4	5	6	7	8	9	10	11	12	13	14	15	16	17	18	19	20	21	22	23	24	25	26					
4	48		156610050000000048	മാത്തിപ്പടി നെടുങ്ങാട്ട് കൂന്ന് ചെട്ടിയാരപള്ളി	മാത്തിപ്പടി	ചെട്ടിയാരപ്പള്ളി	Village road	0.350	4.000	3.000	0.120	0.000	0.000	0.000	0.230	0	0.000	0metre	142800											
5	54		156610050000000054	മങ്ങാട്ട് പടി വെള്ളപ്പള്ളി	മങ്ങാട്ട് പടി	വെള്ളപ്പള്ളി	Village road	2.900	3.500	3.000	0.225	1.500	0.000	0.000	1.175	0	0.000	0metre	260000			10								
9	55		156610050000000055	മുള്ളൻകുഴി വെട്ടുവേലിപ്പടി	മുള്ളൻകുഴി	വെട്ടുവേലിപ്പടി	Village road	1.300	3.500	3.000	0.387	0.000	0.000	0.000	0.913	0	0.007	0metre	650000			11								

Local Body Name : Vazhoor Grama Panchayat

Form :														Sub Form :													
Serial No	Book Page No	Form RefID	Road Name	Starting Point	Ending Point	Road Type (ODR/VR)	Road Description			Surface Type					Construction Year	Protection Wall Length	Drainage Channel Length	Cost of construction from 1995	Last Maintenance Details	Remarks	Ward No	Panchayat No	WaterShed ID	Aq.Date and Book Value	Addition Date And Cost	Deduction Date And Cost	Depreciation(%)
							Length (Km)	Width (M)	Carriage Way Width (m)	Cement Concrete	Tar	Metal	Gravel	Katcha Road													
1	2	3	4	5	6	7	8	9	10	11	12	13	14	15	16	17	18	19	20	21	22	23	24	25	26		
11	56	156610050000000056	തടത്തിപ്പടി പള്ളിപ്പടി	തടത്തിപ്പടി	പള്ളിപ്പടി	Village road	1.000	4.000	3.000	0.370	0.000	0.000	0.000	0.630	0	0.000	0metre	550000			11						
6	57	156610050000000057	ചാമംപതാൽ പനം നാനം മിച്ചഭൂമി കിഴക്കേൽ പടി റോഡ്	ചാമംപതാൽ എസ് ബി റ്റി ജന	കിഴക്കേൽ പടി റോഡ്	Village road	1.000	4.500	3.000	0.125	0.650	0.000	0.000	0.225	0	0.000	0metre	500000		This road is used as public road many years back but free surender is not getting till now from land owners	11						

Local Body Name : Vazhoor Grama Panchayat

Form :

Sub Form :


Serial No	Book Page No	Form Ref ID	Road Name	Starting Point	Ending Point	Road Type (ODR/VR)	Road Description			Surface Type					Construction Year	Protection Wall Length	Drainage Channel Length	Cost of construction from 1995	Last Maintenance Details	Remarks	Ward No	Panchayat No	WaterShed ID	Aq.Date and Book Value	Addition Date And Cost	Deduction Date And Cost	Depreciation(%)
							Length (Km)	Width (M)	Carriage Way Width (m)	Cement Concrete	Tar	Metal	Gravel	Katcha Road													
1	2	3	4	5	6	7	8	9	10	11	12	13	14	15	16	17	18	19	20	21	22	23	24	25	26		
1	59	156610050000000059	നെടുമാവ്-കോളനി റോഡ്	നെടുമാവ്	കോളനി		1.200	4.400	2.800	0.000	1.065	0.000	0.000	0.135	79	0.000	0kilometre	578977			1						
4	60	156610050000000060	ഹൈന്ദവ്-പ്ലാക്കൽ	ഹൈന്ദവ്	പ്ലാക്കൽ	Village road	0.800	4.000	4.000	0.139	0.000	0.000	0.000	0.661	100	0.000		534798			1						
2	62	156610050000000062	15-ാം മൈൽ-പേഴ്വേ റോഡ്-പുഴക്കര	15-ാം മൈൽ	പേഴ്വേ റോഡ്	Village road	0.940	4.500	3.000	0.255	0.000	0.000	0.000	0.685	0	0.000		115433			3						

Local Body Name : Vazhoor Grama Panchayat

Form :														Sub Form :													
Serial No	Book Page No	Form RefID	Road Name	Starting Point	Ending Point	Road Type (ODR/VR)	Road Description			Surface Type					Construction Year	Protection Wall Length	Drainage Channel Length	Cost of construction from 1995	Last Maintenance Details	Remarks	Ward No	Panchayat No	WaterShed ID	Aq.Date and Book Value	Addition Date And Cost	Deduction Date And Cost	Depreciation(%)
							Length (Km)	Width (M)	Carriage Way Width (m)	Cement Concrete	Tar	Metal	Gravel	Katcha Road													
1	2	3	4	5	6	7	8	9	10	11	12	13	14	15	16	17	18	19	20	21	22	23	24	25	26		
068		1566100500000000068	പേഴത്തിങ്കൽ തകടി കൊച്ചുകരോട് നെടുമ്പതാൽ റോഡ്	പേഴത്തിങ്കൽ തകടി കൊച്ചുകരോട് നെടുമ്പതാൽ റോഡ്	Village road	0.800	4.000	3.000	0.070	0.000	0.000	0.000	0.730	0	0.000	0		This road is used as public road many years back but free surender is not getting till now from land owners .	6								

Local Body Name : Vazhoor Grama Panchayat

Form :															Sub Form :												
Serial No	Book Page No	FormRefID	Road Name	Starting Point	Ending Point	Road Type (ODR/VR)	Road Description			Surface Type					Construction Year	Protection Wall Length	Drainage Channel Length	Cost of construction from 1995	Last Maintenance Details	Remarks	Ward No	Panchayat No	WaterShed ID	Aq.Date and Book Value	Addition Date And Cost	Deduction Date And Cost	Depreciation(%)
							Length (Km)	Width (M)	Carriage Way Width (m)	Cement Concrete	Tar	Metal	Gravel	Katcha Road													
1			2	3	4	5	6	7	8	9	10	11	12	13	14	15	16	17	18	19	20	21	22	23	24	25	26
069		156610050000000069	വേങ്ങക്കൽ പടി കുന്നുകൽ റോഡ്	വേങ്ങക്കൽപട	കുന്നുകൽ റോഡ്	Village road	1.600	4.500	3.000	0.050	0.110	0.280	0.000	1.160	0	0.000		0		This road is used as public road many years back but free surrender is not getting till now from land owners .	6						
070		156610050000000070	നെടുമ്പതാൽ തോണിപ്പാറ	നെടുമ്പതാൽ	തോണിപ്പാറ	Village road	0.430	3.000	3.000	0.000	0.000	0.000	0.000	0.430	0	0.000		0				6					



Local Body Name : Vazhoor Grama Panchayat

Form :														Sub Form :														
Serial No	Book Page No	FormRefID	Road Name	Starting Point	Ending Point	Road Type (ODR/VR)	Road Description			Surface Type					Construction Year	Protection Wall Length	Drainage Channel Length	Cost of construction from 1995	Last Maintenance Details	Remarks	Ward No	Panchayat No	WaterShed ID	Ac.Date and Book Value	Addition Date And Cost	Deduction Date And Cost	Depreciation(%)	
							Length (Km)	Width (M)	Carriage Way Width (m)	Cement Concrete	Tar	Metal	Gravel	Katcha Road														
1			2	3	4	5	6	7	8	9	10	11	12	13	14	15	16	17	18	19	20	21	22	23	24	25	26	
073		1566100500000000073	ഉദയപുരം വായനശാല പാത	ഉദയപുരം വായനശാല	പാത	Village road	0.650	4.150	3.000	0.000	0.000	0.000	0.000	0.650	0	0.000		0		This road is used as public road many years back but free surrender is not getting till now from land owners .	16							

Local Body Name : Vazhoor Grama Panchayat

Form :														Sub Form :													
Serial No	Book Page No	Form RefID	Road Name	Starting Point	Ending Point	Road Type (ODR/VR)	Road Description			Surface Type					Construction Year	Protection Wall Length	Drainage Channel Length	Cost of construction from 1995	Last Maintenance Details	Remarks	Ward No	Panchayat No	WaterShed ID	Aq.Date and Book Value	Addition Date And Cost	Deduction Date And Cost	Depreciation(%)
							Length (Km)	Width (M)	Carriage Way Width (m)	Cement Concrete	Tar	Metal	Gravel	Katcha Road													
1			2	3	4	5	6	7	8	9	10	11	12	13	14	15	16	17	18	19	20	21	22	23	24	25	26
074		156610050000000074	കോമന പടി ശങ്കര മാഗലം റോഡ്	കോമന പടി	ശങ്കര മാഗലം റോഡ്	Village road	0.210	3.000	3.000	0.067	0.000	0.000	0.000	0.143	0	0.000		0		This road is used as public road many years back but free surennder is not getting till now from land owners .	16						

Local Body Name : Vazhoor Grama Panchayat

Form :														Sub Form :													
Serial No	Book Page No	FormRefID	Road Name	Starting Point	Ending Point	Road Type (ODR/VR)	Road Description			Surface Type					Construction Year	Protection Wall Length	Drainage Channel Length	Cost of construction from 1995	Last Maintenance Details	Remarks	Ward No	Panchayat No	WaterShed ID	Aq.Date and Book Value	Addition Date And Cost	Deduction Date And Cost	Depreciation(%)
							Length (Km)	Width (M)	Carriage Way Width (m)	Cement Concrete	Tar	Metal	Gravel	Katcha Road													
1			2	3	4	5	6	7	8	9	10	11	12	13	14	15	16	17	18	19	20	21	22	23	24	25	26
075		1566100500000000075	കോമനപടി കുമ്പത്താനം	കോമനപടി	കുമ്പത്താനം	Village road	0.363	3.000	3.000	0.044	0.000	0.000	0.000	0.319	0	0.000		0		This road is used as public road many years back but free surrenderer is not getting till now from land owners .	16						

Local Body Name : Vazhoor Grama Panchayat

Form :														Sub Form :													
Serial No	Book Page No	Form RefID	Road Name	Starting Point	Ending Point	Road Type (ODR/VR)	Road Description			Surface Type					Construction Year	Protection Wall Length	Drainage Channel Length	Cost of construction from 1995	Last Maintenance Details	Remarks	Ward No	Panchayat No	WaterShed ID	Aq.Date and Book Value	Addition Date And Cost	Deduction Date And Cost	Depreciation(%)
							Length (Km)	Width (M)	Carriage Way Width (m)	Cement Concrete	Tar	Metal	Gravel	Katcha Road													
1			2	3	4	5	6	7	8	9	10	11	12	13	14	15	16	17	18	19	20	21	22	23	24	25	26
076		156610050000000076	കണ്ണാനിപടി കൊച്ചുപ്ലാക്കൽ	കണ്ണാനിപടി	കൊച്ചുപ്ലാക്കൽ	Village road	0.660	3.000	3.000	0.183	0.000	0.000	0.000	0.477	0	0.000		0			12						

Supervisor's Signature

Local Body Name : Vazhoor Grama Panchayat

Form :														Sub Form :													
Serial No	Book Page No	FormRefID	Road Name	Starting Point	Ending Point	Road Type (ODR/VR)	Road Description			Surface Type					Construction Year	Protection Wall Length	Drainage Channel Length	Cost of construction from 1995	Last Maintenance Details	Remarks	Ward No	Panchayat No	WaterShed ID	Ac.Date and Book Value	Addition Date And Cost	Deduction Date And Cost	Depreciation(%)
							Length (Km)	Width (M)	Carriage Way Width (m)	Cement Concrete	Tar	Metal	Gravel	Katcha Road													
1			2	3	4	5	6	7	8	9	10	11	12	13	14	15	16	17	18	19	20	21	22	23	24	25	26
077		1566100500000000077	മുട്ടമ്പലം കരുനാട പ്രൊപ്പീറ്റി റോഡ്	മുട്ടമ്പലം	പ്രൊപ്പീറ്റി റോഡ്	Village road	0.540	3.500	3.000	0.143	0.000	0.000	0.000	0.397	0	0.000	0metre	0		This road is used as public road many years back but free surrender is not getting till now from land owners .	14						

Local Body Name : Vazhoor Grama Panchayat

Form :														Sub Form :													
Serial No	Book Page No	FormRefID	Road Name	Starting Point	Ending Point	Road Type (ODR/VR)	Road Description			Surface Type					Construction Year	Protection Wall Length	Drainage Channel Length	Cost of construction from 1995	Last Maintenance Details	Remarks	Ward No	Panchayat No	WaterShed ID	Ac.Date and Book Value	Addition Date And Cost	Deduction Date And Cost	Depreciation(%)
							Length (Km)	Width (M)	Carriage Way Width (m)	Cement Concrete	Tar	Metal	Gravel	Katcha Road													
1	2	3	4	5	6	7	8	9	10	11	12	13	14	15	16	17	18	19	20	21	22	23	24	25	26		
078		1566100500000000078	പുതിയ കോളനി വാലേൽ പടി	പുതിയ കോളനി	വാലേൽ പടി	Village road	0.135	3.000	3.000	0.000	0.000	0.000	0.000	0	0.000		0			1							

Supervisor's Signature

Local Body Name : Vazhoor Grama Panchayat

Form :														Sub Form :													
Serial No	Book Page No	FormRefID	Road Name	Starting Point	Ending Point	Road Type (ODR/VR)	Road Description			Surface Type					Construction Year	Protection Wall Length	Drainage Channel Length	Cost of construction from 1995	Last Maintenance Details	Remarks	Ward No	Panchayat No	WaterShed ID	Ac.Date and Book Value	Addition Date And Cost	Deduction Date And Cost	Depreciation(%)
							Length (Km)	Width (M)	Carriage Way Width (m)	Cement Concrete	Tar	Metal	Gravel	Katcha Road													
1			2	3	4	5	6	7	8	9	10	11	12	13	14	15	16	17	18	19	20	21	22	23	24	25	26
079		1566100500000000079	പനച്ചിക്കൽ കാട്ടു കിഴക്കേതില്	പനച്ചിക്കൽ		Village road	0.150	3.000	3.000	0.000	0.000	0.000	0.000	0.150	0	0.000		0		This road is used as public road many years back but free surender is not getting till now from land owners .	13						

Local Body Name : Vazhoor Grama Panchayat

Form :														Sub Form :													
Serial No	Book Page No	FormRefID	Road Name	Starting Point	Ending Point	Road Type (ODR/VR)	Road Description			Surface Type					Construction Year	Protection Wall Length	Drainage Channel Length	Cost of construction from 1995	Last Maintenance Details	Remarks	Ward No	Panchayat No	WaterShed ID	Ac.Date and Book Value	Addition Date And Cost	Deduction Date And Cost	Depreciation(%)
							Length (Km)	Width (M)	Carriage Way Width (m)	Cement Concrete	Tar	Metal	Gravel	Katcha Road													
1	2	3	4	5	6	7	8	9	10	11	12	13	14	15	16	17	18	19	20	21	22	23	24	25	26		
080		1566100500000000080	മംഗലത്തുകുന്ന് വകുപ്പിറമ്പ്	മംഗലത്തുകുന്ന്	വകുപ്പിറമ്പ്	Village road	0.225	3.000	3.000	0.000	0.000	0.000	0.000	0.225	0	0.000		0									
																			13								

Supervisor's Signature

Local Body Name : Vazhoor Grama Panchayat

Form :														Sub Form :													
Serial No	Book Page No	Form RefID	Road Name	Starting Point	Ending Point	Road Type (ODR/VR)	Road Description			Surface Type					Construction Year	Protection Wall Length	Drainage Channel Length	Cost of construction from 1995	Last Maintenance Details	Remarks	Ward No	Panchayat No	WaterShed ID	Aq.Date and Book Value	Addition Date And Cost	Deduction Date And Cost	Depreciation(%)
							Length (Km)	Width (M)	Carriage Way Width (m)	Cement Concrete	Tar	Metal	Gravel	Katcha Road													
1			2	3	4	5	6	7	8	9	10	11	12	13	14	15	16	17	18	19	20	21	22	23	24	25	26
081		1566100500000000081	കീച്ചേരിപ്പടി കാട്ടുകിഴക്കേതിൽ പനച്ചിക്കൽ	കീച്ചേരിപ്പടി	കാട്ടുകിഴക്കേതിൽ പനച്ചിക്കൽ	Village road	0.300	3.000	3.000	0.132	0.000	0.000	0.000	0.168	0	0.000		0			13						

Supervisor's Signature

Local Body Name : Vazhoor Grama Panchayat

Form :														Sub Form :													
Serial No	Book Page No	FormRefID	Road Name	Starting Point	Ending Point	Road Type (ODR/VR)	Road Description			Surface Type					Construction Year	Protection Wall Length	Drainage Channel Length	Cost of construction from 1995	Last Maintenance Details	Remarks	Ward No	Panchayat No	WaterShed ID	Aq.Date and Book Value	Addition Date And Cost	Deduction Date And Cost	Depreciation(%)
							Length (Km)	Width (M)	Carriage Way Width (m)	Cement Concrete	Tar	Metal	Gravel	Katcha Road													
1							6	7	8	9	10	11	12	13	14	15	16	17	18	19	20	21	22	23	24	25	26
083		1566100500000000083	കീച്ചേരിപ്പടി പനച്ചിക്കൽ	കീച്ചേരിപ്പടി	പനച്ചിക്കൽ	Village road	0.225	3.000	3.000	0.225	0.000	0.000	0.000	0.000	0	0.000		0			13						

Local Body Name : Vazhoor Grama Panchayat

Form :														Sub Form :													
Serial No	Book Page No	Form RefID	Road Name	Starting Point	Ending Point	Road Type (ODR/VR)	Road Description			Surface Type					Construction Year	Protection Wall Length	Drainage Channel Length	Cost of construction from 1995	Last Maintenance Details	Remarks	Ward No	Panchayat No	WaterShed ID	Ac.Date and Book Value	Addition Date And Cost	Deduction Date And Cost	Depreciation(%)
							Length (Km)	Width (M)	Carriage Way Width (m)	Cement Concrete	Tar	Metal	Gravel	Katcha Road													
1			2	3	4	5	6	7	8	9	10	11	12	13	14	15	16	17	18	19	20	21	22	23	24	25	26
084		156610050000000084	അക്കര താഴെ കുരയ്ക്കൽ മഠം റോഡ്	അക്കര താഴെ	കുരയ്ക്കൽ മഠം റോഡ്	Village road	0.200	3.000	3.000	0.000	0.000	0.000	0.000	0.200	0	0.000		0			13						

Supervisor's Signature

Local Body Name : Vazhoor Grama Panchayat

Form :														Sub Form :														
Serial No	Book Page No	FormRefID	Road Name	Starting Point	Ending Point	Road Type (ODR/VR)	Road Description			Surface Type					Construction Year	Protection Wall Length	Drainage Channel Length	Cost of construction from 1995	Last Maintenance Details	Remarks	Ward No	Panchayat No	WaterShed ID	Aq.Date and Book Value	Addition Date And Cost	Deduction Date And Cost	Depreciation(%)	
							Length (Km)	Width (M)	Carriage Way Width (m)	Cement Concrete	Tar	Metal	Gravel	Katcha Road														
1			2	3	4	5	6	7	8	9	10	11	12	13	14	15	16	17	18	19	20	21	22	23	24	25	26	
0	109	156610050000000109	പുളി ക്കൽ കവല ഹൗസിംഗ് കോളനി റോഡ്	പുളി ക്കൽ കവല	ഹൗസിംഗ് കോളനി റോഡ്	Village road	0.130	4.000	3.000	0.027	0.000	0.000	0.000	0.103	0	0.000		0										

Local Body Name : Vazhoor Grama Panchayat

Form :														Sub Form :													
Serial No	Book Page No	FormRefID	Road Name	Starting Point	Ending Point	Road Type (ODR/VR)	Road Description			Surface Type					Construction Year	Protection Wall Length	Drainage Channel Length	Cost of construction from 1995	Last Maintenance Details	Remarks	Ward No	Panchayat No	WaterShed ID	Aq.Date and Book Value	Addition Date And Cost	Deduction Date And Cost	Depreciation(%)
							Length (Km)	Width (M)	Carriage Way Width (m)	Cement Concrete	Tar	Metal	Gravel	Katcha Road													
1			2	3	4	5	6	7	8	9	10	11	12	13	14	15	16	17	18	19	20	21	22	23	24	25	26
0	110	156610050000000110	വാഴൂർ പള്ളി മുലയിൽ റോഡ്	വാഴൂർ പള്ളി	മുലയിൽ റോഡ്	Village road	0.300	3.000	3.000	0.000	0.000	0.000	0.000	0.300	0	0.000		0									
																				This road is used as public road many years back but free surrender is not getting till now from land owners .							

Supervisor's Signature

Local Body Name : Vazhoor Grama Panchayat

Form :														Sub Form :													
Serial No	Book Page No	Form RefID	Road Name	Starting Point	Ending Point	Road Type (ODR/VR)	Road Description			Surface Type					Construction Year	Protection Wall Length	Drainage Channel Length	Cost of construction from 1995	Last Maintenance Details	Remarks	Ward No	Panchayat No	WaterShed ID	Aq.Date and Book Value	Addition Date And Cost	Deduction Date And Cost	Depreciation(%)
							Length (Km)	Width (M)	Carriage Way Width (m)	Cement Concrete	Tar	Metal	Gravel	Katcha Road													
1			2	3	4	5	6	7	8	9	10	11	12	13	14	15	16	17	18	19	20	21	22	23	24	25	26
0	111	156610050000000111	മാടക്കുന്നേൽ പടി കാപ്പുകാട്ട്	മാടക്കുന്നേൽ പടി	കാപ്പുകാട്ട്	Village road	0.250	3.000	3.000	0.000	0.000	0.000	0.000	0.250	0	0.000		0									

Supervisor's Signature

Local Body Name : Vazhoor Grama Panchayat

Form :														Sub Form :													
Serial No	Book Page No	FormRefID	Road Name	Starting Point	Ending Point	Road Type (ODR/VR)	Road Description			Surface Type					Construction Year	Protection Wall Length	Drainage Channel Length	Cost of construction from 1995	Last Maintenance Details	Remarks	Ward No	Panchayat No	WaterShed ID	Ac.Date and Book Value	Addition Date And Cost	Deduction Date And Cost	Depreciation(%)
							Length (Km)	Width (M)	Carriage Way Width (m)	Cement Concrete	Tar	Metal	Gravel	Katcha Road													
1	2	3	4	5	6	7	8	9	10	11	12	13	14	15	16	17	18	19	20	21	22	23	24	25	26		
0	112	156610050000000112	അങ്ങാടിയിൽ പടിഞ്ഞാറേ റോഡ്	അങ്ങാടി പടിഞ്ഞാറേ റോഡ്	Village road	0.350	3.000	3.000	0.040	0.000	0.000	0.000	0.310	0	0.000	0		This road is used as public road many years back but free surrenderer is not getting till now from land owners .									

Local Body Name : Vazhoor Grama Panchayat

Form :														Sub Form :													
Serial No	Book Page No	FormRefID	Road Name	Starting Point	Ending Point	Road Type (ODR/VR)	Road Description			Surface Type					Construction Year	Protection Wall Length	Drainage Channel Length	Cost of construction from 1995	Last Maintenance Details	Remarks	Ward No	Panchayat No	WaterShed ID	Aq.Date and Book Value	Addition Date And Cost	Deduction Date And Cost	Depreciation(%)
							Length (Km)	Width (M)	Carriage Way Width (m)	Cement Concrete	Tar	Metal	Gravel	Katcha Road													
1							6	7	8	9	10	11	12	13	14	15	16	17	18	19	20	21	22	23	24	25	26
0113		156610050000000113	കുരാപ്പള്ളി തേവർശ്ശേരി	കുരാപ്പള്ളി	തേവർശ്ശേരി	Village road	0.045	3.500	3.000	0.000	0.000	0.000	0.000	0.045	0	0.000		0									This road is used as public road many years back but free surender is not getting till now from land owners .
0114		156610050000000114	ഇടക്കര പടി ഐ പി സി പോൾ റോഡ്	ഇടക്കര പടി	ഐ പി സി പോൾ റോഡ്	Village road	0.256	3.000	3.000	0.196	0.000	0.000	0.000	0.060	2005	0.000		0									

Local Body Name : Vazhoor Grama Panchayat

Form :														Sub Form :													
Serial No	Book Page No	FormRefID	Road Name	Starting Point	Ending Point	Road Type (ODR/VR)	Road Description			Surface Type					Construction Year	Protection Wall Length	Drainage Channel Length	Cost of construction from 1995	Last Maintenance Details	Remarks	Ward No	Panchayat No	WaterShed ID	Aq.Date and Book Value	Addition Date And Cost	Deduction Date And Cost	Depreciation(%)
							Length (Km)	Width (M)	Carriage Way Width (m)	Cement Concrete	Tar	Metal	Gravel	Katcha Road													
1	2	3	4	5	6	7	8	9	10	11	12	13	14	15	16	17	18	19	20	21	22	23	24	25	26		
0	115	156610050000000115	ഇടക്കര പടി എ പി ഹോൾ	ഇടക്കര പടി	എ പി ഹോൾ	0.160	3.000	3.000	0.100	0.000	0.000	0.000	0.060	0	0.000	0		This road is used as public road many years back but free surrender is not getting till now from land owners .	1								

Local Body Name : Vazhoor Grama Panchayat

Form :														Sub Form :													
Serial No	Book Page No	Form RefID	Road Name	Starting Point	Ending Point	Road Type (ODR/VR)	Road Description			Surface Type					Construction Year	Protection Wall Length	Drainage Channel Length	Cost of construction from 1995	Last Maintenance Details	Remarks	Ward No	Panchayat No	WaterShed ID	Aq.Date and Book Value	Addition Date And Cost	Deduction Date And Cost	Depreciation(%)
							Length (Km)	Width (M)	Carriage Way Width (m)	Cement Concrete	Tar	Metal	Gravel	Katcha Road													
1			2	3	4	5	6	7	8	9	10	11	12	13	14	15	16	17	18	19	20	21	22	23	24	25	26
0	116	156610050000000116	പുനാമ പതാലി ത് മലേ കു നേൽ റോഡ്	പുനാമ പതാലി ത് മലേ കു നേൽ റോഡ്	മലേ കു നേൽ റോഡ്	Village road	0.400	3.000	3.000	0.126	0.000	0.000	0.000	0.274	0	0.000		0									
																				This road is used as public road many years back but free surrenderer is not getting till now from land owners .	13						

Local Body Name : Vazhoor Grama Panchayat

Form :														Sub Form :													
Serial No	Book Page No	Form RefID	Road Name	Starting Point	Ending Point	Road Type (ODR/VR)	Road Description			Surface Type					Construction Year	Protection Wall Length	Drainage Channel Length	Cost of construction from 1995	Last Maintenance Details	Remarks	Ward No	Panchayat No	WaterShed ID	Aq.Date and Book Value	Addition Date And Cost	Deduction Date And Cost	Depreciation(%)
							Length (Km)	Width (M)	Carriage Way Width (m)	Cement Concrete	Tar	Metal	Gravel	Katcha Road													
1			2	3	4	5	6	7	8	9	10	11	12	13	14	15	16	17	18	19	20	21	22	23	24	25	26
0	119	156610050000000119	വെല മല കല്ലെ ലി ീ			Village road	0.210	4.000	3.000	0.000	0.000	0.000	0.000	0.210	0	0.000		0		This road is used as public road many years back but free surrender is not getting till now from land owners .	3						

Local Body Name : Vazhoor Grama Panchayat

Form :														Sub Form :													
Serial No	Book Page No	Form RefID	Road Name	Starting Point	Ending Point	Road Type (ODR/VR)	Road Description			Surface Type					Construction Year	Protection Wall Length	Drainage Channel Length	Cost of construction from 1995	Last Maintenance Details	Remarks	Ward No	Panchayat No	WaterShed ID	Ac.Date and Book Value	Addition Date And Cost	Deduction Date And Cost	Depreciation(%)
							Length (Km)	Width (M)	Carriage Way Width (m)	Cement Concrete	Tar	Metal	Gravel	Katcha Road													
1	2	3	4	5	6	7	8	9	10	11	12	13	14	15	16	17	18	19	20	21	22	23	24	25	26		
0	120	1566100500000000120	തോപ്പി പടി പതി നേഴാ മൈൽ	തോപ്പി 1	17 മൈൽ	0.500	3.500	3.000	0.100	0.000	0.000	0.000	0.400	0	0.000	0		This road is used as public road many years back but free surender is not getting till now from land owners .	3								


Local Body Name : Vazhoor Grama Panchayat

Form :														Sub Form :													
Serial No	Book Page No	Form RefID	Road Name	Starting Point	Ending Point	Road Type (ODR/VR)	Road Description			Surface Type					Construction Year	Protection Wall Length	Drainage Channel Length	Cost of construction from 1995	Last Maintenance Details	Remarks	Ward No	Panchayat No	WaterShed ID	Aq.Date and Book Value	Addition Date And Cost	Deduction Date And Cost	Depreciation(%)
							Length (Km)	Width (M)	Carriage Way Width (m)	Cement Concrete	Tar	Metal	Gravel	Katcha Road													
1			2	3	4	5	6	7	8	9	10	11	12	13	14	15	16	17	18	19	20	21	22	23	24	25	26
0	123	1566100500000000123	19 മൈൽ നഗ്രസൽ ആശ്രമം	19 മൈൽ നഗ്രസൽ ആശ്രമം	Village road	0.450	3.500	3.000	0.000	0.000	0.000	0.000	0.450	0	0.000		0			This road is used as public road many years back but free surrender is not getting till now from land owners .	5						

Supervisor's Signature

Local Body Name : Vazhoor Grama Panchayat


Form :														Sub Form :														
Serial No	Book Page No	Form RefID	Road Name	Starting Point	Ending Point	Road Type (ODR/VR)	Road Description			Surface Type					Construction Year	Protection Wall Length	Drainage Channel Length	Cost of construction from 1995	Last Maintenance Details	Remarks	Ward No	Panchayat No	WaterShed ID	Aq.Date and Book Value	Addition Date And Cost	Deduction Date And Cost	Depreciation(%)	
							Length (Km)	Width (M)	Carriage Way Width (m)	Cement Concrete	Tar	Metal	Gravel	Katcha Road														
1			2	3	4	5	6	7	8	9	10	11	12	13	14	15	16	17	18	19	20	21	22	23	24	25	26	
0	124	1566100500000000124	മുലേ കോളനി കാഞ്ഞിരക്കാട് കുന്നേൽ	മുലേ കോളനി	കാഞ്ഞിരക്കാട്		0.305	3.000	3.000	0.040	0.000	0.000	0.000	0.265	0	0.000		0			5							



Local Body Name : Vazhoor Grama Panchayat

Form :														Sub Form :														
Serial No	Book Page No	FormRefID	Road Name	Starting Point	Ending Point	Road Type (ODR/VR)	Road Description			Surface Type					Construction Year	Protection Wall Length	Drainage Channel Length	Cost of construction from 1995	Last Maintenance Details	Remarks	Ward No	Panchayat No	WaterShed ID	Aq.Date and Book Value	Addition Date And Cost	Deduction Date And Cost	Depreciation(%)	
							Length (Km)	Width (M)	Carriage Way Width (m)	Cement Concrete	Tar	Metal	Gravel	Katcha Road														
1							6	7	8	9	10	11	12	13	14	15	16	17	18	19	20	21	22	23	24	25	26	
0	125	15661005000000125	പയറ്റുകാലാതിൽ പടി ഏർത്താത്തയിൽ	പയറ്റുകാലാതിൽ പടി	ഏർത്താത്തയിൽ		0.400	3.500	3.000	0.000	0.000	0.285	0.000	0.115	0	0.000		0			5							
0	126	15661005000000126	17 മൈൽ മേച്ചേരി തേക്കാനം റോഡ്	17 മൈൽ	മേച്ചേരി തേക്കാനം റോഡ്		0.275	3.000	3.000	0.049	0.000	0.000	0.000	0.226	0	0.000		0			7							

Supervisor's Signature



Local Body Name : Vazhoor Grama Panchayat

Form :														Sub Form :													
Serial No	Book Page No	FormRefID	Road Name	Starting Point	Ending Point	Road Type (ODR/VR)	Road Description			Surface Type					Construction Year	Protection Wall Length	Drainage Channel Length	Cost of construction from 1995	Last Maintenance Details	Remarks	Ward No	Panchayat No	WaterShed ID	Aq.Date and Book Value	Addition Date And Cost	Deduction Date And Cost	Depreciation(%)
							Length (Km)	Width (M)	Carriage Way Width (m)	Cement Concrete	Tar	Metal	Gravel	Katcha Road													
1			2	3	4	5	6	7	8	9	10	11	12	13	14	15	16	17	18	19	20	21	22	23	24	25	26
0	177	1566100500000000177	ആനകുത്തി അൽഫോൻസാ നഗർ റോഡ്	ആനകുത്തി	അൽഫോൻസാ നഗർ റോഡ്		0.200	3.000	3.000	0.000	0.000	0.000	0.000	0.200	0	0.000		0			4						

Local Body Name : Vazhoor Grama Panchayat

Form :														Sub Form :														
Serial No	Book Page No	FormRefID	Road Name	Starting Point	Ending Point	Road Type (ODR/VR)	Road Description			Surface Type					Construction Year	Protection Wall Length	Drainage Channel Length	Cost of construction from 1995	Last Maintenance Details	Remarks	Ward No	Panchayat No	WaterShed ID	Aq.Date and Book Value	Addition Date And Cost	Deduction Date And Cost	Depreciation(%)	
							Length (Km)	Width (M)	Carriage Way Width (m)	Cement Concrete	Tar	Metal	Gravel	Katcha Road														
1			2	3	4	5	6	7	8	9	10	11	12	13	14	15	16	17	18	19	20	21	22	23	24	25	26	
0	180	156610050000000180	വഴിപുറക്കൽ മാടപ്പള്ളി കുളി കുന്ന് റോഡ്				0.200	3.500	3.000	0.000	0.000	0.000	0.000	0.200	0	0.000		0			8							
																				This road is used as public road many years back but free surrender is not getting till now from land owners .								

Local Body Name : Vazhoor Grama Panchayat

		Form :													Sub Form :																	
Serial No	Book Page No	Form Ref ID	Road Name	Starting Point	Ending Point	Road Type (ODR/VR)	Road Description			Surface Type					Construction Year	Protection Wall Length	Drainage Channel Length	Cost of construction from 1995	Last Maintenance Details	Remarks	Ward No	Panchayat No	WaterShed ID	Aq. Date and Book Value	Addition Date And Cost	Deduction Date And Cost	Depreciation(%)					
							Length (Km)	Width (M)	Carriage Way Width (m)	Cement Concrete	Tar	Metal	Gravel	Katcha Road																		
1	2	3	4	5	6	7	8	9	10	11	12	13	14	15	16	17	18	19	20	21	22	23	24	25	26							
0190		156610050000000190	പേഴത്തുകൽത്തകിടി-നെടുപതാൽ-പുത്തൻ പറമ്പ് റോഡ്	പേഴത്തുകൽതകിടി	പുത്തൻ പറമ്പ്		0.794	3.000	3.000	0.000	0.000	0.000	0.000	0.794	2019	0.000	0metre	200000														
0192		156610050000000192	പാരേൽ കോളനി പടി - വടക്കേച്ചുഴി കുനേൽ റോഡ്	പാരേൽ കോളനി പടി	വടക്കേ ചുഴികുനേൽ	Village road	0.300	3.500	3.500	0.000	0.000	0.000	0.000	0.300	0	0.000		20000														
0193		156610050000000193	ഗവ. പ്രസ് പടി-കൊരട്ടിമല-എഫ്.എച്ച്.സി റോഡ്	ഗവ. പ്രസ് പടി	എഫ്.എച്ച്.സി		0.570	3.000	2.400	0.200	0.000	0.000	0.000	0.370	0	0.000		200000														

Supervisor's Signature

Local Body Name : Vazhoor Grama Panchayat

Form :

Sub Form :

Serial No	Book Page No	FormRefID	Road Name	Starting Point	Ending Point	Road Type (ODR/VR)	Road Description			Surface Type					Construction Year	Protection Wall Length	Drainage Channel Length	Cost of construction from 1995	Last Maintenance Details	Remarks	Ward No	Panchayat No	WaterShed ID	Aq.Date and Book Value	Addition Date And Cost	Deduction Date And Cost	Depreciation(%)
							Length (Km)	Width (M)	Carriage Way Width (m)	Cement Concrete	Tar	Metal	Gravel	Katcha Road													
1	2	3	4	5	6	7	8	9	10	11	12	13	14	15	16	17	18	19	20	21	22	23	24	25	26		
0194	156610050000000194	അമ്പാട്ട്-കരപ്പാക്കൽ റോഡ്	അമ്പാട്ട്	പാണവഴി	Village road	1.000	6.000	3.750	0.000	1.000	0.000	0.000	0.000	2003	0.000	200000			3								
0195	156610050000000195	ഭഗവതിക്കാവ്-ഇടപ്പള്ളി റോഡ്	ഭഗതിക്കാവ്	ഇടപ്പള്ളി റോഡ്		0.133	4.000	3.000	0.000	0.000	0.000	0.000	0.133	2001	0.000	200000			6								
0196	156610050000000196	ഇടക്കരപ്പടി-ന്യൂയോർക്ക് കോളനി റോഡ്	ഇടക്കരപ്പടി	ന്യൂയോർക്ക് കോളനി		0.105	3.000	3.000	0.000	0.000	0.000	0.000	0.105	2017	0.000	100000			1								

[Signature Box]

Local Body Name : Vazhoor Grama Panchayat

Form :

Sub Form :

Serial No	Book Page No	Form Ref ID	Road Name	Starting Point	Ending Point	Road Type (ODR/VR)	Road Description			Surface Type					Construction Year	Protection Wall Length	Drainage Channel Length	Cost of construction from 1995	Last Maintenance Details	Remarks	Ward No	Panchayat No	WaterShed ID	Aq.Date and Book Value	Addition Date And Cost	Deduction Date And Cost	Depreciation(%)
							Length (Km)	Width (M)	Carriage Way Width (m)	Cement Concrete	Tar	Metal	Gravel	Katcha Road													
1	2	3	4	5	6	7	8	9	10	11	12	13	14	15	16	17	18	19	20	21	22	23	24	25	26		
0197		156610050000000197	തെക്കാനിക്കാട്-കളത്തിൽകരോട്ട് റോഡ്	തെക്കാനിക്കാട്	കളത്തിൽകരോട്ട്		0.070	2.600	2.600	0.000	0.000	0.000	0.000	0.070	2015	0.000		75000			5						
0198		156610050000000198	കീച്ചേരിപ്പടി-ആയിലൂംകാവ് റോഡ്	കീച്ചേരിപ്പടി	ആയിലൂംകാവ്		0.052	2.700	2.700	0.000	0.000	0.000	0.000	0.052	2015	0.000		50000			8						
0199		156610050000000199	14-ാം ട്രൈ-പള്ളിപ്പടി-കമ്പിയിൽ റോഡ്	14-ാം ട്രൈ	കമ്പിയിൽ		0.200	3.000	3.000	0.000	0.000	0.000	0.000	0.200	2015	0.000	0metre	150000			15						

Local Body Name : Vazhoor Grama Panchayat

Form :														Sub Form :													
Serial No	Book Page No	Form RefID	Road Name	Starting Point	Ending Point	Road Type (ODR/VR)	Road Description			Surface Type					Construction Year	Protection Wall Length	Drainage Channel Length	Cost of construction from 1995	Last Maintenance Details	Remarks	Ward No	Panchayat No	WaterShed ID	Aq.Date and Book Value	Addition Date And Cost	Deduction Date And Cost	Depreciation(%)
							Length (Km)	Width (M)	Carriage Way Width (m)	Cement Concrete	Tar	Metal	Gravel	Katcha Road													
1	2	3	4	5	6	7	8	9	10	11	12	13	14	15	16	17	18	19	20	21	22	23	24	25	26		
0200		15661005000000200	15-ാം ട്രൈ-കുളത്തുക്കൽ-പനച്ചിക്കുളം റോഡ്	15-ാം ട്രൈ-കുളം	പനച്ചിക്കുളം		0.122	2.700	2.700	0.000	0.000	0.000	0.000	0.122	2015	0.000		75000									
0209		15661005000000209	ഡോ. എ.പി.ജെ അബ്ദുൾകലാം നഗർ റോഡ്	പുഷ്പാരം സ്കൂളിന് എതിർ വശത്തു നിന്നും	നടക്കേ മുറിയിൽ		0.200	3.000	3.000	0.000	0.000	0.000	0.000	0.200	2000	0.000		50000									
0210		15661005000000210	എൻ.എച്ച്-അടാട്ട്-അങ്കണവാടി ലിങ്ക് റോഡ്	എൻ.എച്ച്	അങ്കണവാടി		0.300	3.700	3.000	0.000	0.000	0.000	0.000	0.300	2015	0.000		50000									

Local Body Name : Vazhoor Grama Panchayat

Form :															Sub Form :												
Serial No	Book Page No	Form Ref ID	Road Name	Starting Point	Ending Point	Road Type (ODR/VR)	Road Description			Surface Type					Construction Year	Protection Wall Length	Drainage Channel Length	Cost of construction from 1995	Last Maintenance Details	Remarks	Ward No	Panchayat No	WaterShed ID	Aq.Date and Book Value	Addition Date And Cost	Deduction Date And Cost	Depreciation(%)
							Length (Km)	Width (M)	Carriage Way Width (m)	Cement Concrete	Tar	Metal	Gravel	Katcha Road													
1			2	3	4	5	6	7	8	9	10	11	12	13	14	15	16	17	18	19	20	21	22	23	24	25	26
0211		156610050000000211	എൻ.എച്ച്-20ത്തിൽ മുലക്ഷേത്രം	എൻ.എച്ച്	കുവക്കറാ		0.400	3.000	3.000	0.000	0.000	0.000	0.000	0.400	2015	0.000		50000			8						
0212		156610050000000212	അൽഹോൻസ നഗർ-പാലമുട്ടിൽ റോഡ്	അൽഹോൻസ നഗർ	പാലമുട്ടിൽ		0.100	4.000	4.000	0.000	0.000	0.000	0.000	0.100	2017	0.000		25000			4						
0213		156610050000000213	അൽഹോൻസ നഗർ-മടിയത്ത് റോഡ്	അൽഹോൻസ നഗർ	മടിയത്ത്		0.110	4.000	4.000	0.000	0.000	0.000	0.000	0.110	0	0.000		30000			4						

Local Body Name : Vazhoor Grama Panchayat

Form :

Sub Form :

Serial No	Book Page No	Form Ref ID	Road Name	Starting Point	Ending Point	Road Type (ODR/VR)	Road Description			Surface Type					Construction Year	Protection Wall Length	Drainage Channel Length	Cost of construction from 1995	Last Maintenance Details	Remarks	Ward No	Panchayat No	WaterShed ID	Ac.Date and Book Value	Addition Date And Cost	Deduction Date And Cost	Depreciation(%)
							Length (Km)	Width (M)	Carriage Way Width (m)	Cement Concrete	Tar	Metal	Gravel	Katcha Road													
1			2	3	4	5	6	7	8	9	10	11	12	13	14	15	16	17	18	19	20	21	22	23	24	25	26
0214		15661005000000214	മുണ്ടയ്ക്കൽ പടി-കടപ്പാർ പടി-വണ്ടക്കൽ പടി റോഡ്	മുണ്ടയ്ക്കൽ പടി	വണ്ടക്കൽ പടി		1.000	6.000	3.500	0.000	1.000	0.000	0.000	0.000	1985	0.000		100000			4						
0215		15661005000000215	ചെങ്കൽ-വി.ഐ.പി കോളനി-കെ.കെ റോഡ് റിംഗ് റോഡ്	ചെങ്കൽ	കെ.കെ റോഡ്		0.720	3.000	3.000	0.000	0.000	0.000	0.000	0.720	2005	0.000		100000			4						
0216		15661005000000216	കടപ്പാർ പടി-വടക്കേ പടി റോഡ്	കടപ്പാർ പടി	വടക്കേ പടി		0.900	4.000	4.000	0.000	0.000	0.000	0.000	0.900	2010	0.000		80000			4						

Local Body Name : Vazhoor Grama Panchayat

Form :														Sub Form :														
Serial No	Book Page No	Form Ref ID	Road Name	Starting Point	Ending Point	Road Type (ODR/VR)	Road Description			Surface Type					Construction Year	Protection Wall Length	Drainage Channel Length	Cost of construction from 1995	Last Maintenance Details	Remarks	Ward No	Panchayat No	WaterShed ID	Aq.Date and Book Value	Addition Date And Cost	Deduction Date And Cost	Depreciation(%)	
							Length (Km)	Width (M)	Carriage Way Width (m)	Cement Concrete	Tar	Metal	Gravel	Katcha Road														
1	2	3	4	5	6	7	8	9	10	11	12	13	14	15	16	17	18	19	20	21	22	23	24	25	26			
0218		156610050000000218	തെന്നച്ചേരിപ്പടി-കോൺവെന്റ് റോഡ്	തെന്നച്ചേരിപ്പടി	കോൺവെന്റ്		0.900	2.750	2.750	0.000	0.000	0.000	0.000	0.900	2016	0.000		20000										
0219		156610050000000219	തെന്നച്ചേരിപ്പടി-വടക്കേടത്ത് റോഡ്	തെന്നച്ചേരിപ്പടി	വടക്കേടത്ത്		0.500	2.750	2.750	0.000	0.000	0.000	0.000	0.500	0	0.000		20000										
0220		156610050000000220	വൈരമല-വാഴപ്പുറമ്പിൽ റോഡ്	വൈരമല	വാഴപ്പുറമ്പിൽ		1.500	3.000	3.000	0.000	0.000	0.000	0.000	1.500	2013	0.000		125000										

Local Body Name : Vazhoor Grama Panchayat

Form :

Sub Form :

Serial No	Book Page No	Form Ref ID	Road Name	Starting Point	Ending Point	Road Type (ODR/VR)	Road Description			Surface Type					Construction Year	Protection Wall Length	Drainage Channel Length	Cost of construction from 1995	Last Maintenance Details	Remarks	Ward No	Panchayat No	WaterShed ID	Aq.Date and Book Value	Addition Date And Cost	Deduction Date And Cost	Depreciation(%)
							Length (Km)	Width (M)	Carriage Way Width (m)	Cement Concrete	Tar	Metal	Gravel	Katcha Road													
1			2	3	4	5	6	7	8	9	10	11	12	13	14	15	16	17	18	19	20	21	22	23	24	25	26
0221		15661005000000221	മംഗലത്തുകുന്ന്-വഴിപ്പാക്കൽ റോഡ് (വഴിപ്പാക്കൽ റോഡ്)	മംഗലത്തുകുന്ന്	വഴിപ്പാക്കൽ		0.300	3.000	3.000	0.000	0.000	0.000	0.000	0.300	2000	0.000		75000			13						
0222		15661005000000222	ഉള്ളായം ബ്രദറൺ ചർച്ച്-കല്ലടി റോഡ്	ഉള്ളായം ബ്രദറൺ ചർച്ച്	കല്ലടി		0.400	3.000	3.000	0.000	0.000	0.000	0.000	0.400	0	0.000		100000			11						
0223		15661005000000223	മാറുകാട്ട് പടി-ചുരനോലിൽ റോഡ്	മാറുകാട്ട് പടി	ചുരനോലിൽ		0.250	3.000	3.000	0.000	0.000	0.000	0.000	0.250	0	0.000		80000			11						

Local Body Name : Vazhoor Grama Panchayat

Form :														Sub Form :															
Serial No	Book Page No	Form RefID	Road Name	Starting Point	Ending Point	Road Type (ODR/VR)	Road Description			Surface Type					Construction Year	Protection Wall Length	Drainage Channel Length	Cost of construction from 1995	Last Maintenance Details	Remarks	Ward No	Panchayat No	WaterShed ID	Aq.Date and Book Value	Addition Date And Cost	Deduction Date And Cost	Depreciation(%)		
							Length (Km)	Width (M)	Carriage Way Width (m)	Cement Concrete	Tar	Metal	Gravel	Katcha Road															
1	2	3	4	5	6	7	8	9	10	11	12	13	14	15	16	17	18	19	20	21	22	23	24	25	26				
0224		15661005000000224	കാട്ടുക്കുന്നൽ-മംഗലത്തുപടി റോഡ്	കാട്ടുക്കുന്നേൽ	മംഗലത്തുപടി		0.350	3.500	3.000	0.000	0.000	0.000	0.000	0.350	0	0.000		75000											
0225		15661005000000225	കടമാട്ടുപടി റോഡ്	പന്നഗം-ഉള്ളമാക്കൽ റോഡ്	കടമാട്ടുപടി		0.085	3.000	3.000	0.000	0.000	0.000	0.000	0.085	0	0.000		10000											
0226		15661005000000226	ആണ്ടുക്കുന്നൽ-ഓതിരകം റോഡ്	ആണ്ടുക്കുന്നേൽ	ഓതിരകം		0.250	3.000	3.000	0.000	0.000	0.000	0.000	0.250	2018	0.000		150000											

Local Body Name : Vazhoor Grama Panchayat

Form :														Sub Form :													
Serial No	Book Page No	FormRefID	Road Name	Starting Point	Ending Point	Road Type (ODR/VR)	Road Description			Surface Type					Construction Year	Protection Wall Length	Drainage Channel Length	Cost of construction from 1995	Last Maintenance Details	Remarks	Ward No	Panchayat No	WaterShed ID	Aq.Date and Book Value	Addition Date And Cost	Deduction Date And Cost	Depreciation(%)
							Length (Km)	Width (M)	Carriage Way Width (m)	Cement Concrete	Tar	Metal	Gravel	Katcha Road													
1	2	3	4	5	6	7	8	9	10	11	12	13	14	15	16	17	18	19	20	21	22	23	24	25	26		
0227	15661005000000227	പാലയ്ക്കാക്കുഴി-എസ്.സി കോളനി റോഡ്	പാലയ്ക്കാക്കുഴി	എസ്.സി കോളനി		0.243	3.500	3.000	0.000	0.000	0.000	0.000	0.243	0	0.000	75000			9								
0228	15661005000000228	പേഴത്തുകൽത്തകിടി-തൊണ്ടുവേലി റോഡ്	പേഴത്തുകൽത്തകിടി	തൊണ്ടുവേലി		0.281	3.000	3.000	0.000	0.000	0.000	0.000	0.281	0	0.000	50000			9								
0229	15661005000000229	3-ാം മൈൽ-നോബിൾപ്പടി റോഡ്	3-ാം മൈൽ	നോബിൾപ്പടി		0.240	3.000	3.000	0.000	0.000	0.000	0.000	0.240	0	0.000	200000			11								

Local Body Name : Vazhoor Grama Panchayat

Form :														Sub Form :													
Serial No	Book Page No	Form RefID	Road Name	Starting Point	Ending Point	Road Type (ODR/VR)	Road Description			Surface Type					Construction Year	Protection Wall Length	Drainage Channel Length	Cost of construction from 1995	Last Maintenance Details	Remarks	Ward No	Panchayat No	WaterShed ID	Aq.Date and Book Value	Addition Date And Cost	Deduction Date And Cost	Depreciation(%)
							Length (Km)	Width (M)	Carriage Way Width (m)	Cement Concrete	Tar	Metal	Gravel	Katcha Road													
1			2	3	4	5	6	7	8	9	10	11	12	13	14	15	16	17	18	19	20	21	22	23	24	25	26
0	230	15661005000000230	ചക്കിട്ടമുറി-അന്നിനാട്ടുപടി റോഡ്	ചക്കിട്ടമുറി	അന്നിനാട്ടുപടി		0.190	3.000	3.000	0.000	0.000	0.000	0.000	0.190	0	0.000		50000			11						
0	231	15661005000000231	വെട്ടുവേലിപ്പടി-കരിയാപറമ്പ് റോഡ്	വെട്ടുവേലിപ്പടി	കരിയാപറമ്പ്		0.150	3.000	3.000	0.000	0.000	0.000	0.000	0.150	0	0.000		75000			11						
0	232	15661005000000232	കന്നുകുഴി-തെക്കേകടവനാപ്പുഴ റോഡ്	കന്നുകുഴി	തെക്കേകടവനാപ്പുഴ		0.386	3.000	3.000	0.000	0.000	0.000	0.000	0.386	2020	0.000	0metre		25000			10					

Local Body Name : Vazhoor Grama Panchayat

Form :															Sub Form :												
Serial No	Book Page No	Form Ref ID	Road Name	Starting Point	Ending Point	Road Type (ODR/VR)	Road Description			Surface Type					Construction Year	Protection Wall Length	Drainage Channel Length	Cost of construction from 1995	Last Maintenance Details	Remarks	Ward No	Panchayat No	WaterShed ID	Aq.Date and Book Value	Addition Date And Cost	Deduction Date And Cost	Depreciation(%)
							Length (Km)	Width (M)	Carriage Way Width (m)	Cement Concrete	Tar	Metal	Gravel	Katcha Road													
1			2	3	4	5	6	7	8	9	10	11	12	13	14	15	16	17	18	19	20	21	22	23	24	25	26
0233		15661005000000233	കല്ലുതെക്കേൽ-ഇടവളങ്ങി റോഡ്	കല്ലുതെക്കേൽ	ഇടവളങ്ങി		0.130	3.000	3.000	0.070	0.000	0.000	0.000	0.060	0	0.000		50000			7						
0234		15661005000000234	ഗുൽമോഹർ റോഡ്	പാലത്തുകൽപ്പടി	പനന്താനം		1.500	3.000	3.000	0.000	0.000	0.000	0.000	1.500	2020	0.000	0metre	300000			12						
0236		15661005000000236	തെങ്ങണാൽ-കുഴിമറ്റം റോഡ്	തെങ്ങണാൽ	കുഴിമറ്റം		0.219	2.700	2.700	0.000	0.000	0.000	0.000	0.219	0	0.000		23000			7						

Local Body Name : Vazhoor Grama Panchayat

Form :

Sub Form :

Serial No	Book Page No	Form Ref ID	Road Name	Starting Point	Ending Point	Road Type (ODR/VR)	Road Description			Surface Type					Construction Year	Protection Wall Length	Drainage Channel Length	Cost of construction from 1995	Last Maintenance Details	Remarks	Ward No	Panchayat No	WaterShed ID	Aq.Date and Book Value	Addition Date And Cost	Deduction Date And Cost	Depreciation(%)
							Length (Km)	Width (M)	Carriage Way Width (m)	Cement Concrete	Tar	Metal	Gravel	Katcha Road													
1			2	3	4	5	6	7	8	9	10	11	12	13	14	15	16	17	18	19	20	21	22	23	24	25	26
0237		15661005000000237	കാപ്പുകാട്-കുന്നിലം റോഡ്	കാപ്പുകാട്	കുന്നിലം		0.960	7.000	4.000	0.000	0.960	0.000	0.000	0.000	1955	0.000		2000			14						
0238		15661005000000238	കിഴക്കയിൽ-തെക്കനാട്ട് (കൃഷ്ണപുരം-തുണ്ടത്തിൽ) റോഡ്	കൃഷ്ണപുരം	തെക്കനാട്ട്		0.248	2.700	2.700	0.000	0.000	0.000	0.000	0.248	0	0.000		25000			6						
0239		15661005000000239	ഒ.എൻ.വി കുറുപ്പ് നഗർ റോഡ്	പുവയ്ക്കത്താലി	കോളേജ്		0.430	3.000	3.000	0.000	0.000	0.000	0.000	0.430	0	0.000		7500			9						

Local Body Name : Vazhoor Grama Panchayat

Form :														Sub Form :													
Serial No	Book Page No	Form Ref ID	Road Name	Starting Point	Ending Point	Road Type (ODR/VR)	Road Description			Surface Type					Construction Year	Protection Wall Length	Drainage Channel Length	Cost of construction from 1995	Last Maintenance Details	Remarks	Ward No	Panchayat No	WaterShed ID	Aq.Date and Book Value	Addition Date And Cost	Deduction Date And Cost	Depreciation(%)
							Length (Km)	Width (M)	Carriage Way Width (m)	Cement Concrete	Tar	Metal	Gravel	Katcha Road													
1	2	3	4	5	6	7	8	9	10	11	12	13	14	15	16	17	18	19	20	21	22	23	24	25	26		
0240	15661005000000240	നീരിയാക്കമറ്റം-മൂലയിൽതോട് റോഡ്	നീരിയാക്കമറ്റം	മൂലയിൽതോട്		0.900	3.000	3.000	0.200	0.550	0.000	0.000	0.150	0	0.000	0			5								
0241	15661005000000241	മംഗലത്തുകുന്ന്-ആലയ്ക്കൽ റോഡ്	മംഗലത്തുകുന്ന്	ആലയ്ക്കൽ		0.100	2.800	2.800	0.000	0.000	0.000	0.000	0.100	0	0.000	0			13								
0242	15661005000000242	ഒ.എൻ.വി കുറുപ്പ് റോഡ്	കൊല്ലം പറമ്പിൽപ്പടി	ഇടമന വടക്കേതിൽപ്പടി		0.065	3.000	3.000	0.000	0.000	0.000	0.000	0.065	0	0.000	0			9								

Local Body Name : Vazhoor Grama Panchayat

Form :														Sub Form :													
Serial No	Book Page No	Form Ref ID	Road Name	Starting Point	Ending Point	Road Type (ODR/VR)	Road Description			Surface Type					Construction Year	Protection Wall Length	Drainage Channel Length	Cost of construction from 1995	Last Maintenance Details	Remarks	Ward No	Panchayat No	WaterShed ID	Aq.Date and Book Value	Addition Date And Cost	Deduction Date And Cost	Depreciation(%)
							Length (Km)	Width (M)	Carriage Way Width (m)	Cement Concrete	Tar	Metal	Gravel	Katcha Road													
1	2	3	4	5	6	7	8	9	10	11	12	13	14	15	16	17	18	19	20	21	22	23	24	25	26		
0	243	15661005000000243	പേഴ്വര-ചെറുതൊഴിപ്പാലം	പേഴ്വര-ചെറുതൊഴിപ്പാലം	ചെറുതൊഴിപ്പാലം		0.086	3.000	3.000	0.000	0.000	0.000	0.000	0.086	0	0.000		0									
0	244	15661005000000244	എഡിസൺ പടി-പനം താണത്തിൽ	എഡിസൺ പടി	പനം താണം		0.750	2.800	2.800	0.104	0.000	0.000	0.000	0.646	0	0.000		0									
0	245	15661005000000245	3-ാം മൈൽ-കല്ലേലിക്കൽപ്പടി-കരിങ്ങനാട്ടിൽപ്പടി	കല്ലേലിക്കൽപ്പടി	കരിങ്ങനാട്ടിൽപ്പടി		0.550	3.000	3.000	0.000	0.000	0.000	0.000	0.550	0	0.000		0									

Local Body Name : Vazhoor Grama Panchayat

Form :														Sub Form :													
Serial No	Book Page No	Form Ref ID	Road Name	Starting Point	Ending Point	Road Type (ODR/VR)	Road Description			Surface Type					Construction Year	Protection Wall Length	Drainage Channel Length	Cost of construction from 1995	Last Maintenance Details	Remarks	Ward No	Panchayat No	WaterShed ID	Ac. Date and Book Value	Addition Date And Cost	Deduction Date And Cost	Depreciation(%)
							Length (Km)	Width (M)	Carriage Way Width (m)	Cement Concrete	Tar	Metal	Gravel	Katcha Road													
1	2	3	4	5	6	7	8	9	10	11	12	13	14	15	16	17	18	19	20	21	22	23	24	25	26		
0246	15661005000000246	ആലയ്ക്കൽ പടി-പത്മവിലാസം	ആലയ്ക്കൽപ്പടി	പത്മവിലാസം		0.600	3.000	3.000	0.000	0.000	0.000	0.000	0.600	0	0.000		0			10							
0247	15661005000000247	ഉള്ളായം-കാക്കനാട്ടുപടി റോഡ്	ഉള്ളായം	കാക്കനാട്ടുപടി		0.500	3.000	3.000	0.000	0.000	0.000	0.000	0.500	2005	0.000		10000			10							
0248	15661005000000248	പുളിക്കൽക്കവല-കരിങ്ങനാമറ്റം റോഡ്	പുളിക്കൽക്കവല-എം.എൽ.എ പടി റോഡ്	കരിങ്ങനാമറ്റം		0.165	3.200	3.000	0.000	0.000	0.000	0.000	0.165	2001	0.000		7000			15							

Local Body Name : Vazhoor Grama Panchayat

Form :

Sub Form :

Serial No	Book Page No	FormRefID	Road Name	Starting Point	Ending Point	Road Type (ODR/VR)	Road Description			Surface Type					Construction Year	Protection Wall Length	Drainage Channel Length	Cost of construction from 1995	Last Maintenance Details	Remarks	Ward No	Panchayat No	WaterShed ID	Aq.Date and Book Value	Addition Date And Cost	Deduction Date And Cost	Depreciation(%)
							Length (Km)	Width (M)	Carriage Way Width (m)	Cement Concrete	Tar	Metal	Gravel	Katcha Road													
1			2	3	4	5	6	7	8	9	10	11	12	13	14	15	16	17	18	19	20	21	22	23	24	25	26
0249		156610050000000249	പ്രിയദർശിന റോഡ്	ഇടുട്ടിക്കൽ-കളപ്പുരയിടം റോഡ്	ഇടുട്ടിക്കൽ		0.165	3.000	3.000	0.000	0.000	0.000	0.000	0.165	2020	0.000	0metre	5000			15						
0250		156610050000000250	കാപ്പുകാട്-ഇലവുകൽ റോഡ്	കാപ്പുകാട്-കോട്ടേപ്പടവ് റോഡ്	ഇലവുകൽ		0.121	3.000	3.000	0.000	0.000	0.000	0.000	0.121	2002	0.000		5000			15						
0251		156610050000000251	സ്നേഹതീരം-ചാമംപതാൽ റോഡ്	വലിയ പറമ്പിൽ	കരിങ്ങനാട്ട്		0.180	3.000	3.000	0.000	0.000	0.000	0.000	0.180	0	0.000		5000			9						

Local Body Name : Vazhoor Grama Panchayat

		Form :													Sub Form :												
Serial No	Book Page No	Form RefID	Road Name	Starting Point	Ending Point	Road Type (ODR/VR)	Road Description			Surface Type					Construction Year	Protection Wall Length	Drainage Channel Length	Cost of construction from 1995	Last Maintenance Details	Remarks	Ward No	Panchayat No	WaterShed ID	Aq.Date and Book Value	Addition Date And Cost	Deduction Date And Cost	Depreciation(%)
							Length (Km)	Width (M)	Carriage Way Width (m)	Cement Concrete	Tar	Metal	Gravel	Katcha Road													
1			2	3	4	5	6	7	8	9	10	11	12	13	14	15	16	17	18	19	20	21	22	23	24	25	26
0	252	15661005000000252	മാഗംപടി-കൊച്ചുകുനൽ റോഡ്	മാഗംപടി	കൊച്ചുകുനൽ		0.180	3.000	3.000	0.000	0.000	0.000	0.000	0.180	0	0.000		5000			3						
0	253	15661005000000253	മറ്റത്തിൽ-കുഴിപ്പതാലിൽ റോഡ്	മറ്റത്തിൽ	കുഴിപ്പതാലിൽ		0.281	3.000	3.000	0.000	0.000	0.000	0.000	0.281	0	0.000		500			4						
0	254	15661005000000254	അമ്പാട്ടുമിൽ-മാനാടിയിൽ	അമ്പാട്ടുമിൽ	മാനാടിയിൽ		0.180	3.000	3.000	0.000	0.000	0.000	0.000	0.180	0	0.000		25000			11						

Local Body Name : Vazhoor Grama Panchayat

Form :														Sub Form :													
Serial No	Book Page No	Form Ref ID	Road Name	Starting Point	Ending Point	Road Type (ODR/VR)	Road Description			Surface Type					Construction Year	Protection Wall Length	Drainage Channel Length	Cost of construction from 1995	Last Maintenance Details	Remarks	Ward No	Panchayat No	WaterShed ID	Ac.Date and Book Value	Addition Date And Cost	Deduction Date And Cost	Depreciation(%)
							Length (Km)	Width (M)	Carriage Way Width (m)	Cement Concrete	Tar	Metal	Gravel	Katcha Road													
1	2	3	4	5	6	7	8	9	10	11	12	13	14	15	16	17	18	19	20	21	22	23	24	25	26		
0255	15661005000000255	ഉള്ളായം-തൈത്തോട്ടം റോഡ്	ഉള്ളായം	തൈത്തോട്ടം		0.170	3.000	3.000	0.000	0.000	0.000	0.000	0.170	0	0.000		50000			11							
0256	15661005000000256	പേഴത്തുകൽ-പള്ളിപ്പുറം റോഡ്	പേഴത്തുകൽ	പള്ളിപ്പുറം		0.127	3.000	3.000	0.000	0.000	0.000	0.000	0.127	0	0.000		10000			9							
0257	15661005000000257	കൊച്ചുപറമ്പ്- രണ്ടാം മൈൽ റോഡ്	കൊച്ചുപറമ്പ്	രണ്ടാം മൈൽ		0.920	2.300	2.300	0.000	0.000	0.000	0.000	0.920	0	0.000		6000			9							

Local Body Name : Vazhoor Grama Panchayat

Form :															Sub Form :												
Serial No	Book Page No	Form Ref ID	Road Name	Starting Point	Ending Point	Road Type (ODR/VR)	Road Description			Surface Type					Construction Year	Protection Wall Length	Drainage Channel Length	Cost of construction from 1995	Last Maintenance Details	Remarks	Ward No	Panchayat No	WaterShed ID	Aq.Date and Book Value	Addition Date And Cost	Deduction Date And Cost	Depreciation(%)
							Length (Km)	Width (M)	Carriage Way Width (m)	Cement Concrete	Tar	Metal	Gravel	Katcha Road													
1	2	3	4	5	6	7	8	9	10	11	12	13	14	15	16	17	18	19	20	21	22	23	24	25	26		
0258		15661005000000258	ഹൈസ്കൂൾ-ചെറുയിൽ റോഡ്	ഹൈസ്കൂൾ	ചെറുയിൽ		0.630	2.400	2.400	0.000	0.000	0.000	0.000	0.630	0	0.000		5000									
0259		15661005000000259	പുതുപ്പറമ്പ്-കോയിക്കൽ റോഡ്	പുതുപ്പറമ്പ്	കോയിക്കൽ		0.100	3.000	3.000	0.000	0.000	0.000	0.000	0.100	0	0.000		7000									
0260		15661005000000260	15-ാം മൈൽ-കരിപ്പക്കല്ല് റോഡ്	15-ാം മൈൽ	കരിപ്പക്കല്ല്		1.000	8.000	8.000	0.000	1.000	0.000	0.000	0.000	0	0.000		50000									

Local Body Name : Vazhoor Grama Panchayat

Form :														Sub Form :													
Serial No	Book Page No	Form Ref ID	Road Name	Starting Point	Ending Point	Road Type (ODR/VR)	Road Description			Surface Type					Construction Year	Protection Wall Length	Drainage Channel Length	Cost of construction from 1995	Last Maintenance Details	Remarks	Ward No	Panchayat No	WaterShed ID	Ac.Date and Book Value	Addition Date And Cost	Deduction Date And Cost	Depreciation(%)
							Length (Km)	Width (M)	Carriage Way Width (m)	Cement Concrete	Tar	Metal	Gravel	Katcha Road													
1	2	3	4	5	6	7	8	9	10	11	12	13	14	15	16	17	18	19	20	21	22	23	24	25	26		
0261		15661005000000261	എടാട്ടുപടി-മലേക്കുന്നേൽ റോഡ്	എടാട്ടുപടി	മലേക്കുന്നേൽ		0.320	3.000	3.000	0.050	0.000	0.000	0.000	0.270	0	0.000		25000									
0262		15661005000000262	വേലംപറമ്പ് റോഡ്	തേക്കാനം 18-ാം മൈൽ റോഡ്	വേലംപറമ്പ് കോളനി		0.196	3.000	3.000	0.196	0.000	0.000	0.000	0.000	0	0.000		20000									
0263		15661005000000263	17-ാം മൈൽ എസ്.സി കോളനി റിംഗ് റോഡ്	17-ാം മൈൽ	എസ്.സി കോളനി		0.170	2.100	2.100	0.170	0.000	0.000	0.000	0.000	0	0.000		18000									

Local Body Name : Vazhoor Grama Panchayat

Form :														Sub Form :													
Serial No	Book Page No	Form Ref ID	Road Name	Starting Point	Ending Point	Road Type (ODR/VR)	Road Description			Surface Type					Construction Year	Protection Wall Length	Drainage Channel Length	Cost of construction from 1995	Last Maintenance Details	Remarks	Ward No	Panchayat No	WaterShed ID	Aq.Date and Book Value	Addition Date And Cost	Deduction Date And Cost	Depreciation(%)
							Length (Km)	Width (M)	Carriage Way Width (m)	Cement Concrete	Tar	Metal	Gravel	Katcha Road													
1	2	3	4	5	6	7	8	9	10	11	12	13	14	15	16	17	18	19	20	21	22	23	24	25	26		
0264	15661005000000264	വെച്ചൂർ-ഇടവള്ളത്തി റോഡ്	തേക്കാനാ-മണിമല	ഇടവള്ളത്തി		0.144	3.300	3.000	0.144	0.000	0.000	0.000	0.000	0	0.000	16000			7								
0265	15661005000000265	തഴയ്ക്കമറ്റത്തിൽ-നിരപ്പേൽ റോഡ് - റീച്ച് 1	തഴയ്ക്കമറ്റം	നിരപ്പേൽ		0.440	3.300	3.000	0.000	0.000	0.000	0.000	0.440	0	0.000	40000			4								
0266	15661005000000266	നിരപ്പേൽ-ഇടവള്ളിക്കുളം-തഴയ്ക്കമറ്റത്തിൽ റോഡ്- റീച്ച് 2	തഴയ്ക്കമറ്റം	ഇടവള്ളിക്കുളം		0.269	3.300	3.000	0.000	0.000	0.000	0.000	0.269	0	0.000	30000			4								

Supervisor's Signature

Local Body Name : Vazhoor Grama Panchayat

Form :														Sub Form :													
Serial No	Book Page No	Form RefID	Road Name	Starting Point	Ending Point	Road Type (ODR/VR)	Road Description			Surface Type					Construction Year	Protection Wall Length	Drainage Channel Length	Cost of construction from 1995	Last Maintenance Details	Remarks	Ward No	Panchayat No	WaterShed ID	Aq.Date and Book Value	Addition Date And Cost	Deduction Date And Cost	Depreciation(%)
							Length (Km)	Width (M)	Carriage Way Width (m)	Cement Concrete	Tar	Metal	Gravel	Katcha Road													
1	2	3	4	5	6	7	8	9	10	11	12	13	14	15	16	17	18	19	20	21	22	23	24	25	26		
0267		15661005000000267	ആനകുത്തി - തച്ചപ്പുഴ റോഡ്	ആനകുത്തി	തച്ചപ്പുഴ		0.067	3.700	3.500	0.000	0.000	0.000	0.067	0.000		5000			4								
0268		15661005000000268	താഴത്തെ അക്കരവഴി റോഡ്	താഴത്ത് ഭാഗം	അക്കര വഴി		0.142	4.000	3.500	0.000	0.000	0.000	0.000	0.142		10000			13								
0269		15661005000000269	ഇറക്കത്തുകൾ സീയോൻ മൈതാനം	ഇറക്കത്തുകൾ സീയോൻ	സീയോൻ മൈതാനം		0.184	3.000	3.000	0.000	0.000	0.000	0.000	0.184		10000			1								

Local Body Name : Vazhoor Grama Panchayat

Form :														Sub Form :													
Serial No	Book Page No	Form Ref ID	Road Name	Starting Point	Ending Point	Road Type (ODR/VR)	Road Description			Surface Type					Construction Year	Protection Wall Length	Drainage Channel Length	Cost of construction from 1995	Last Maintenance Details	Remarks	Ward No	Panchayat No	WaterShed ID	Aq.Date and Book Value	Addition Date And Cost	Deduction Date And Cost	Depreciation(%)
							Length (Km)	Width (M)	Carriage Way Width (m)	Cement Concrete	Tar	Metal	Gravel	Katcha Road													
1	2	3	4	5	6	7	8	9	10	11	12	13	14	15	16	17	18	19	20	21	22	23	24	25	26		
0273	15661005000000273	കന്നുകുഴി-ഇരുപ്പുകുഴി-അടാമറ്റം	കന്നുകുഴി	അടാമറ്റം		1.900	8.000	4.000	0.000	1.900	0.000	0.000	0.000	0	0.000	150000			10								
0274	15661005000000274	വാഴവേലിപ്പടി-പാറയ്ക്കൽ റോഡ്	വാഴവേലിപ്പടി	പാറയ്ക്കൽ		0.900	3.000	3.000	0.200	0.000	0.000	0.000	0.700	0	0.000	10000			1								
0275	15661005000000275	കോമരപ്പടി-കാഞ്ഞിരപ്പാറ റോഡ്	കോമരപ്പടി	കാഞ്ഞിരപ്പാറ		0.350	3.000	3.000	0.000	0.000	0.000	0.000	0.350	0	0.000	50000			16								

Local Body Name : Vazhoor Grama Panchayat

Form :

Sub Form :

Serial No	Book Page No	Form Ref ID	Road Name	Starting Point	Ending Point	Road Type (ODR/VR)	Road Description			Surface Type					Construction Year	Protection Wall Length	Drainage Channel Length	Cost of construction from 1995	Last Maintenance Details	Remarks	Ward No	Panchayat No	WaterShed ID	Aq.Date and Book Value	Addition Date And Cost	Deduction Date And Cost	Depreciation(%)
							Length (Km)	Width (M)	Carriage Way Width (m)	Cement Concrete	Tar	Metal	Gravel	Katcha Road													
1			2	3	4	5	6	7	8	9	10	11	12	13	14	15	16	17	18	19	20	21	22	23	24	25	26
0276		156610050000000276	ബി.എസ്.എൻ.എൽ റോഡ്	എൻ എച്ച് 183 ബി.എസ്.എൻ.എൽ	തോപ്പിൽ കരുനാട്ടുപടി		0.241	3.000	3.000	0.000	0.000	0.000	0.000	0.241	0	0.000		50000			3						
0277		156610050000000277	വെട്ടുകല്ലുകൾ - കൊടുവക്കര റോഡ്	വെട്ടുകല്ലുകൾ	കൊടുവക്കര		0.350	3.000	3.000	0.000	0.000	0.000	0.000	0.350	0	0.000		10000			13						
0278		156610050000000278	ശ്രീൻവാലി റോഡ്	എൻ എച്ച് 183	മാത്തിൽ ഭാഗം		0.200	3.000	3.000	0.046	0.000	0.000	0.000	0.154	0	0.000		200000			3						

Local Body Name : Vazhoor Grama Panchayat


Form :														Sub Form :															
Serial No	Book Page No	Form Ref ID	Road Name	Starting Point	Ending Point	Road Type (ODR/VR)	Road Description			Surface Type					Construction Year	Protection Wall Length	Drainage Channel Length	Cost of construction from 1995	Last Maintenance Details	Remarks	Ward No	Panchayat No	WaterShed ID	Ac.Date and Book Value	Addition Date And Cost	Deduction Date And Cost	Depreciation(%)		
							Length (Km)	Width (M)	Carriage Way Width (m)	Cement Concrete	Tar	Metal	Gravel	Katcha Road															
1	2	3	4	5	6	7	8	9	10	11	12	13	14	15	16	17	18	19	20	21	22	23	24	25	26				
0279		156610050000000279	മാക്കൽപ്പടി-പുളിമുട്ടിൽ റോഡ്	മാക്കൽപ്പടി	പുളിമുട്ടിൽ		0.135	3.000	3.000	0.000	0.000	0.000	0.000	0.135	0	0.000		25000											
0280		156610050000000280	കാനം - കാലായിൽ -പറപ്പള്ളി റോഡ്	കാനം	പറപ്പള്ളി		0.180	3.100	3.100	0.000	0.000	0.000	0.000	0.180	0	0.000		25000											
0281		156610050000000281	മന്ദിരം-തുണ്ടത്തിൽ-മണ്ണുകൽ റോഡ്	മന്ദിരം	മണ്ണുകൽ		0.100	2.500	2.500	0.000	0.000	0.000	0.000	0.100	0	0.000		15000											

Local Body Name : Vazhoor Grama Panchayat

Form :														Sub Form :														
Serial No	Book Page No	Form RefID	Road Name	Starting Point	Ending Point	Road Type (ODR/VR)	Road Description			Surface Type					Construction Year	Protection Wall Length	Drainage Channel Length	Cost of construction from 1995	Last Maintenance Details	Remarks	Ward No	Panchayat No	WaterShed ID	Aq.Date and Book Value	Addition Date And Cost	Deduction Date And Cost	Depreciation(%)	
							Length (Km)	Width (M)	Carriage Way Width (m)	Cement Concrete	Tar	Metal	Gravel	Katcha Road														
1	2	3	4	5	6	7	8	9	10	11	12	13	14	15	16	17	18	19	20	21	22	23	24	25	26			
0282		15661005000000282	മൈലാടുപാറ ലൈഫ് സങ്കേതം റോഡ്	ലൈഫ് സങ്കേതം	മൈലാടുപാറ		0.190	2.700	2.700	0.000	0.000	0.000	0.000	0.190	0	0.000		0										
0283		15661005000000283	മണ്ഡപത്തിൽപ്പടി - കിളിയാട്ട് റോഡ്	മണ്ഡപത്തിൽപ്പടി	കിളിയാട്ട്		0.088	3.000	3.000	0.000	0.000	0.000	0.000	0.088	2015	0.000		25000										
0284		15661005000000284	അധികാരത്തിൽപ്പടി- മുളവന റോഡ്	അധികാരത്തിൽപ്പടി	മുളവന		0.131	3.000	3.000	0.050	0.000	0.000	0.000	0.081	0	0.000		10000										

Local Body Name : Vazhoor Grama Panchayat

Form :															Sub Form :												
Serial No	Book Page No	Form RefID	Road Name	Starting Point	Ending Point	Road Type (ODR/VR)	Road Description			Surface Type					Construction Year	Protection Wall Length	Drainage Channel Length	Cost of construction from 1995	Last Maintenance Details	Remarks	Ward No	Panchayat No	WaterShed ID	Aq.Date and Book Value	Addition Date And Cost	Deduction Date And Cost	Depreciation(%)
							Length (Km)	Width (M)	Carriage Way Width (m)	Cement Concrete	Tar	Metal	Gravel	Katcha Road													
1			2	3	4	5	6	7	8	9	10	11	12	13	14	15	16	17	18	19	20	21	22	23	24	25	26
0285		15661005000000285	തത്തംപള്ളി -കുന്യാംപുറത്ത് റോഡ്	തത്തംപള്ളി	കുന്യാം പുറത്ത്		0.129	2.500	2.500	0.000	0.000	0.000	0.000	0.129	0	0.000		10000			2						
0286		15661005000000286	വൈശാഖ് - അംബിയിൽ പ്ലകി റോഡ്	വൈശാഖ്	അംബിയിൽ പ്ലകി		0.169	2.500	2.500	0.000	0.000	0.000	0.000	0.169	0	0.000		10000			11						
0287		15661005000000287	പി.എച്ച്.സി സബ്സെന്റർ റോഡ്	പി.എച്ച്.സി സബ്സെന്റർ			0.054	3.000	3.000	0.000	0.000	0.000	0.000	0.054	0	0.000		5000			15						



Local Body Name : Vazhoor Grama Panchayat

Form :														Sub Form :																
Serial No	Book No	Page No	Form RefID	Road Name	Starting Point	Ending Point	Road Type (ODR/VR)	Road Description			Surface Type					Construction Year	Protection Wall Length	Drainage Channel Length	Cost of construction from 1995	Last Maintenance Details	Remarks	Ward No	Panchayat No	WaterShed ID	Aq.Date and Book Value	Addition Date And Cost	Deduction Date And Cost	Depreciation(%)		
								Length (Km)	Width (M)	Carriage Way Width (m)	Cement Concrete	Tar	Metal	Gravel	Katcha Road															
1				2	3	4	5	6	7	8	9	10	11	12	13	14	15	16	17	18	19	20	21	22	23	24	25	26		
0	288		15661005000000288	കോട്ടോപ്പടവ് - എണ്ണശ്ശേരിൽ റോഡ്	കോട്ടോപ്പടവ്	എണ്ണശ്ശേരിൽ		0.074	3.000	3.000	0.000	0.000	0.000	0.000	0.074	0	0.000		7000											
0	289		15661005000000289	17-ാം മൈൽ - ഇലഞ്ഞിക്കൽ - അരീക്കൽ റോഡ്	17-ാം മൈൽ	തേക്കാനം		0.297	3.000	3.000	0.297	0.000	0.000	0.000	0.000	0	0.000		30000											
0	290		15661005000000290	വൈരമല വ്യൂപോയിൽ റോഡ്	വൈരമല			0.282	3.000	3.000	0.200	0.000	0.000	0.000	0.082	0	0.000		40000											

Local Body Name : Vazhoor Grama Panchayat

Form :														Sub Form :														
Serial No	Book Page No	Form Ref ID	Road Name	Starting Point	Ending Point	Road Type (ODR/VR)	Road Description			Surface Type					Construction Year	Protection Wall Length	Drainage Channel Length	Cost of construction from 1995	Last Maintenance Details	Remarks	Ward No	Panchayat No	WaterShed ID	Aq. Date and Book Value	Addition Date And Cost	Deduction Date And Cost	Depreciation(%)	
							Length (Km)	Width (M)	Carriage Way Width (m)	Cement Concrete	Tar	Metal	Gravel	Katcha Road														
1	2	3	4	5	6	7	8	9	10	11	12	13	14	15	16	17	18	19	20	21	22	23	24	25	26			
0291		15661005000000291	കാരന്താനം ചെക്ക്ഡാം തോട് തീരം റോഡ്	ചെക്ക് ഡാം	കണ്ണങ്കര		0.181	3.000	3.000	0.000	0.000	0.000	0.000	0.181	0	0.000		7000										
0292		15661005000000292	പാണപ്പുഴ റോഡ്	മാഗ്നംപടി	നിരപ്പേൽ		0.231	2.000	2.000	0.170	0.000	0.000	0.000	0.061	0	0.000		5000										
0293		15661005000000293	പേഴുന്താനം - കളത്തറ റോഡ്	പേഴുന്താനം	കളത്തറ		0.108	3.000	3.000	0.020	0.000	0.000	0.000	0.088	0	0.000		7000										

Supervisor's Signature

Local Body Name : Vazhoor Grama Panchayat

Form :														Sub Form :													
Serial No	Book Page No	Form RefID	Road Name	Starting Point	Ending Point	Road Type (ODR/VR)	Road Description			Surface Type					Construction Year	Protection Wall Length	Drainage Channel Length	Cost of construction from 1995	Last Maintenance Details	Remarks	Ward No	Panchayat No	WaterShed ID	Aq.Date and Book Value	Addition Date And Cost	Deduction Date And Cost	Depreciation(%)
							Length (Km)	Width (M)	Carriage Way Width (m)	Cement Concrete	Tar	Metal	Gravel	Katcha Road													
1			2	3	4	5	6	7	8	9	10	11	12	13	14	15	16	17	18	19	20	21	22	23	24	25	26
0	294	15661005000000294	എൻ എച്ച് - മാടംപറമ്പിൽ റോഡ്	എൻ എച്ച്	മാടംപറമ്പിൽ		0.250	3.000	3.000	0.000	0.250	0.000	0.000	0.000	0	0.000		25000			3						
0	295	15661005000000295	ആനിക്കാട്ട് പറമ്പിൽ-പാലത്താറ് റോഡ്	ചാമാപതാൽ	പാലത്താറ്		0.080	2.700	2.700	0.000	0.000	0.000	0.000	0.080	0	0.000		15000			10						
3vol 1 3		156600100100000003	വാലേപ്പടി പുതിയ കോളനി	വാലേപ്പടി	പുതിയ കോളനി	Village road	0.600	3.000	4.000	0.050	0.000	0.000	0.000	0.550	2004	0.000	0metre	0			1						

Local Body Name : Vazhoor Grama Panchayat

Asset register II						Form : Roads										Sub Form : Roads											
Serial No	Book Page Rec No	FormRefID	Road Name	Starting Point	Ending Point	Road Type (ODR/VR)	Road Description			Surface Type					Construction Year	Protection Wall Length	Drainage Channel Length	Cost of construction from 1995	Last Maintenance Details	Remarks	Ward No	Panchayat No	WaterShed ID	Aq.Date and Book Value	Addition Date And Cost	Deduction Date And Cost	Depreciation(%)
							Length (Km)	Width (M)	Carriage Way Width (m)	Cement Concrete	Tar	Metal	Gravel	Katcha Road													
1	2	3	4	5	6	7	8	9	10	11	12	13	14	15	16	17	18	19	20	21	22	23	24	25	26		
4vol 1 4		1566001001000000004	ഹൈസ്കൂൾ പ്ലാക്കൽ	ഹൈസ്കൂൾ പ്ലാക്കൽ	പ്ലാക്കൽ	Village road	0.800	3.000	3.000	0.190	0.000	0.000	0.000	0.610	100	0.000	0metre	534798	Concreting		1						
6vol 2 1		1566001002000000001	ചെറുകരപ്പാക്കൽ	ചെറുകര	പ്ലാക്കൽ	Village road	0.800	3.000	2.700	0.040	0.000	0.000	0.000	0.760	2005	0.000	0metre	10000			1						
4vol 4 4		1566001004000000004	സോമഗിരി പനച്ചിക്കമുകളേൽ	സോമഗിരി	പനച്ചിക്കമുകളേൽ	Village road	0.800	4.000	3.000	0.150	0.000	0.000	0.000	0.650	0	0.000	0metre	117497			2						

Local Body Name : Vazhoor Grama Panchayat

Asset register II						Form : Roads										Sub Form : Roads											
Serial No	Book Page Rec No	FormRefID	Road Name	Starting Point	Ending Point	Road Type (ODR/VR)	Road Description			Surface Type					Construction Year	Protection Wall Length	Drainage Channel Length	Cost of construction from 1995	Last Maintenance Details	Remarks	Ward No	Panchayat No	WaterShed ID	Aq.Date and Book Value	Addition Date And Cost	Deduction Date And Cost	Depreciation(%)
							Length (Km)	Width (M)	Carriage Way Width (m)	Cement Concrete	Tar	Metal	Gravel	Katcha Road													
1	2	3	4	5	6	7	8	9	10	11	12	13	14	15	16	17	18	19	20	21	22	23	24	25	26		
2	Vol 6 2	1566001006000000002	ആറ്റുകുഴി നെടുവര കുറുകട്ടി	ആറ്റുകുഴി	കുറുകുടി	Village road	0.657	4.000	3.000	0.107	0.000	0.000	0.000	0.550	0	0.000	0metre	15000			3						
3	Vol 6 3	1566001006000000003	അഞ്ചേക്കർ വാടശ്ശേരിൽ	അഞ്ചേക്കർ	വാടശ്ശേരിൽ	Village road	0.040	3.000	3.000	0.000	0.000	0.000	0.000	0.040	0	0.000	0metre	0			3						
4	Vol 6 4	1566001006000000004	ആറ്റുകുഴി നെടുവര	ആറ്റുകുഴി	നെടുവര	Village road	0.827	4.500	3.000	0.277	0.050	0.000	0.000	0.500	2001	0.000	0metre	0			3						

Local Body Name : Vazhoor Grama Panchayat

Asset register II						Form : Roads										Sub Form : Roads											
Serial No	Book Page Rec No	Form RefID	Road Name	Starting Point	Ending Point	Road Type (ODR/VR)	Road Description			Surface Type					Construction Year	Protection Wall Length	Drainage Channel Length	Cost of construction from 1995	Last Maintenance Details	Remarks	Ward No	Panchayat No	WaterShed ID	Aq.Date and Book Value	Addition Date And Cost	Deduction Date And Cost	Depreciation(%)
							Length (Km)	Width (M)	Carriage Way Width (m)	Cement Concrete	Tar	Metal	Gravel	Katcha Road													
1	2	3	4	5	6	7	8	9	10	11	12	13	14	15	16	17	18	19	20	21	22	23	24	25	26		
5vol 6 5		1566001006000000005	പുളളാലിൽ വൈരമല	പുല്ലോലിപ്പടി	വൈരമല	Village road	0.660	3.500	3.000	0.540	0.000	0.000	0.000	0.120	0	0.000	0metre	22500			3						
6vol 7 1		1566001007000000001	വട്ടുകുളപ്പടി കല്ലോലി വൈരമല (കൊടുങ്ങൂർ വൈരമല)	വട്ടുകുളപ്പടി	കല്ലോലിക്കൽ വൈരമല	Village road	1.550	5.000	3.000	0.090	0.300	0.000	0.000	1.160	0	0.000	0metre	0			3						
7vol 7 2		1566001007000000002	എൻ എച്ച് 220 വൈരമല	എൻ എച്ച് 220	വൈരമല	Village road	1.000	6.000	3.200	0.160	0.500	0.000	0.000	0.340	0	1.450	0metre	107250			3						

Local Body Name : Vazhoor Grama Panchayat

Asset register II						Form : Roads										Sub Form : Roads											
Serial No	Book Page Rec No	Form RefID	Road Name	Starting Point	Ending Point	Road Type (ODR/VR)	Road Description			Surface Type					Construction Year	Protection Wall Length	Drainage Channel Length	Cost of construction from 1995	Last Maintenance Details	Remarks	Ward No	Panchayat No	WaterShed ID	Aq.Date and Book Value	Addition Date And Cost	Deduction Date And Cost	Depreciation(%)
							Length (Km)	Width (M)	Carriage Way Width (m)	Cement Concrete	Tar	Metal	Gravel	Katcha Road													
1	2	3	4	5	6	7	8	9	10	11	12	13	14	15	16	17	18	19	20	21	22	23	24	25	26		
8vol 7 3		1566001007000000003	17 - മൈൽ വൈരമല മിഷ്യൻ പറമ്പ് കാക്കാം തോട്ട്	17 - മൈൽ	കാക്കാം തോട്ട്	Village road	0.180	3.000	4.000	0.150	0.000	0.000	0.000	0.030	0	0.000	0metre	43792		Poor condition	3						
10vol 7 5		1566001007000000005	കാക്കത്തോട് പുലിയമറ്റം	കാക്കത്തോട്	പുലിയമറ്റം	Village road	2.740	5.000	3.000	0.175	0.000	0.000	0.000	2.565	0	0.000	0metre	0			4						
11vol 8 1		1566001008000000001	കാക്കത്തോട് 17 മൈൽ	കാക്കത്തോട്	17 മൈൽ	Village road	0.500	5.000	3.000	0.080	0.000	0.000	0.000	0.420	0	0.000	0metre	0			3						

Local Body Name : Vazhoor Grama Panchayat

Asset register II						Form : Roads										Sub Form : Roads											
Serial No	Book Page Rec No	Form RefID	Road Name	Starting Point	Ending Point	Road Type (ODR/VR)	Road Description			Surface Type					Construction Year	Protection Wall Length	Drainage Channel Length	Cost of construction from 1995	Last Maintenance Details	Remarks	Ward No	Panchayat No	WaterShed ID	Aq.Date and Book Value	Addition Date And Cost	Deduction Date And Cost	Depreciation(%)
							Length (Km)	Width (M)	Carriage Way Width (m)	Cement Concrete	Tar	Metal	Gravel	Katcha Road													
1	2	3	4	5	6	7	8	9	10	11	12	13	14	15	16	17	18	19	20	21	22	23	24	25	26		
2vol 9 2		1566001009000000002	തുകുഴിപ്പടി - മലമക്കൽ	തുകുഴിപ്പടി	മലമക്കൽ	Village road	1.430	4.000	3.000	0.090	0.970	0.000	0.000	0.370	1997	0.000	0metre	0			4						
2vol 9 3		1566001009000000003	ആനകുത്തി മല - കെ റോഡ്, 19 മൈൽ റിംഗ് റോഡ്	എൻ എച്ച് 220	ആനകുത്തിമല വഴി 1900 മൈൽ	Village road	2.200	3.500	3.000	0.040	1.570	0.000	0.000	0.590	1997	0.000	0metre	75000	2003-2004		4						
4vol 9 4		1566001009000000004	19- മൈൽ കടപ്പുരവടി മുങ്ങപ്പടി	എൻ എച്ച് 220	കടപ്പുരവടി	Village road	1.310	6.000	3.000	0.000	1.310	0.000	0.000	0.000	2003	0.000	0metre	0	work in progress	Rs500000/ allowed	4						

Local Body Name : Vazhoor Grama Panchayat

Asset register II						Form : Roads										Sub Form : Roads											
Serial No	Book Page Rec No	Form RefID	Road Name	Starting Point	Ending Point	Road Type (ODR/VR)	Road Description			Surface Type					Construction Year	Protection Wall Length	Drainage Channel Length	Cost of construction from 1995	Last Maintenance Details	Remarks	Ward No	Panchayat No	WaterShed ID	Aq.Date and Book Value	Addition Date And Cost	Deduction Date And Cost	Depreciation(%)
							Length (Km)	Width (M)	Carriage Way Width (m)	Cement Concrete	Tar	Metal	Gravel	Katcha Road													
1	2	3	4	5	6	7	8	9	10	11	12	13	14	15	16	17	18	19	20	21	22	23	24	25	26		
2	Vol 18 2	156600101800000002	താരമംഗലം ബ്ലോക്ക് പടി (പനമുട്)	താരമം ഗലം	ബ്ലോക്ക് പടി	Village road	1.100	4.000	3.000	0.268	0.700	0.000	0.000	0.132	0	0.800	0.8metre	173306			10						
3	Vol 18 3	156600101800000003	കല്ലറക്കൽ പടി മാർത്തോമ പള്ളി	കല്ലറക്കൽ പടി	മാർത്തോമ പള്ളി	Village road	1.200	4.500	3.000	0.300	0.000	0.000	0.000	0.900	2002	0.000	0metre	10000			11						
7	Vol 19 2	156600101900000002	വൈ. എം. എ വെള്ളറപ്പള്ളി റോഡ്	വൈ എം എ	വെള്ളറപ്പള്ളി	Village road	0.400	3.000	3.000	0.200	0.000	0.000	0.000	0.200	0	0.000	0metre	25000			11						

Local Body Name : Vazhoor Grama Panchayat

Asset register II						Form : Roads										Sub Form : Roads											
Serial No	Book Page Rec No	Form RefID	Road Name	Starting Point	Ending Point	Road Type (ODR/VR)	Road Description			Surface Type					Construction Year	Protection Wall Length	Drainage Channel Length	Cost of construction from 1995	Last Maintenance Details	Remarks	Ward No	Panchayat No	WaterShed ID	Aq.Date and Book Value	Addition Date And Cost	Deduction Date And Cost	Depreciation(%)
							Length (Km)	Width (M)	Carriage Way Width (m)	Cement Concrete	Tar	Metal	Gravel	Katcha Road													
1			2	3	4	5	6	7	8	9	10	11	12	13	14	15	16	17	18	19	20	21	22	23	24	25	26
8vol 21 4		156600102100000004	തെക്കേപറമ്പ് കണ്ട്രാച്ചി	തെക്കേ പറമ്പ്	കണ്ട്രാച്ചി	Village road	0.200	3.000	3.000	0.100	0.000	0.000	0.000	0.100	0	0.000	0metre	0			13						
7vol 24 2		156600102400000002	കാവുനിലം പി എച്ച് സി റോഡ്	കാവുനിലം പി എച്ച് സി	കാവുനിലം പി എച്ച് സി	Village road	0.145	6.300	3.000	0.025	0.120	0.000	0.000	0.000	2002	0.000	0metre	115000	2002-2003		14						
8vol 24 3		156600102400000003	കാവുനിലം ചെട്ടിയാതരം	കാവുനിലം	ചെട്ടിയാതരം	Village road	0.785	4.500	3.000	0.357	0.000	0.000	0.000	0.428	0	0.000	0metre	200000	2003-2004		14						

Local Body Name : Vazhoor Grama Panchayat

Asset register II						Form : Roads										Sub Form : Roads											
Serial No	Book Page Rec No	Form RefID	Road Name	Starting Point	Ending Point	Road Type (ODR/VR)	Road Description			Surface Type					Construction Year	Protection Wall Length	Drainage Channel Length	Cost of construction from 1995	Last Maintenance Details	Remarks	Ward No	Panchayat No	WaterShed ID	Aq.Date and Book Value	Addition Date And Cost	Deduction Date And Cost	Depreciation(%)
							Length (Km)	Width (M)	Carriage Way Width (m)	Cement Concrete	Tar	Metal	Gravel	Katcha Road													
1			2	3	4	5	6	7	8	9	10	11	12	13	14	15	16	17	18	19	20	21	22	23	24	25	26
9vol 24 4		156600102400000004	പുത്തൻ പുരപടി ചെട്ടിയാതം	പുത്തൻ പുരപടി	ചെട്ടിയാതം	Village road	0.425	4.000	3.000	0.165	0.000	0.000	0.000	0.260	0	0.000	0metre	0			14						
1vol 27 1		156600102700000001	കുളപ്പുരയിടം ഇരുട്ടിയക്കൽ	കുളപ്പുരയിടം	ഇരുട്ടിയക്കൽ	Village road	0.293	3.000	3.000	0.113	0.000	0.000	0.000	0.180	0	0.000	0metre	0			15						
2vol 27 2		156600102700000002	കാനം - ചെല്ലിമറ്റം	കാനം	ചെല്ലിമറ്റം	Village road	1.100	3.100	3.000	0.000	0.000	0.000	0.000	1.100	2000	0.000	0metre	0			15						

Local Body Name : Vazhoor Grama Panchayat

Asset register II						Form : Roads										Sub Form : Roads											
Serial No	Book Page Rec No	Form RefID	Road Name	Starting Point	Ending Point	Road Type (ODR/VR)	Road Description			Surface Type					Construction Year	Protection Wall Length	Drainage Channel Length	Cost of construction from 1995	Last Maintenance Details	Remarks	Ward No	Panchayat No	WaterShed ID	Ac.Date and Book Value	Addition Date And Cost	Deduction Date And Cost	Depreciation(%)
							Length (Km)	Width (M)	Carriage Way Width (m)	Cement Concrete	Tar	Metal	Gravel	Katcha Road													
1	2	3	4	5	6	7	8	9	10	11	12	13	14	15	16	17	18	19	20	21	22	23	24	25	26		
5	Vol 27 5	1566001027000000005	കോട്ടപടവ് കാപ്പുകാട്	എൻ എച്ച് 220	കാപ്പുകാട്	Village road	1.000	6.000	3.000	0.050	0.950	0.000	0.000	0.000	1996	0.900	0metre	400000	1996 Taring		15						
10	Vol 29 1	1566001029000000001	ചെല്ലിമറ്റം പെരുന്താടൻകുഴി	ചെല്ലിമറ്റം	പെരുന്താടൻ കുഴി	Village road	1.155	6.000	3.000	0.150	0.000	0.000	0.000	1.005	0	0.000	0metre	100000			15						
7	Vol 31 1	1566001031000000001	കിഴക്കേപറമ്പിൽ പാറക്കടവ് പടി	കിഴക്കേ പറമ്പിൽ	പാറക്കടവ് പടി	Village road	0.300	3.700	0.000	0.000	0.000	0.000	0.000	0.300	2000	0.000	0metre	0			15						

Local Body Name : Vazhoor Grama Panchayat

Asset register II						Form : Roads										Sub Form : Roads											
Serial No	Book Page Rec No	Form RefID	Road Name	Starting Point	Ending Point	Road Type (ODR/VR)	Road Description			Surface Type					Construction Year	Protection Wall Length	Drainage Channel Length	Cost of construction from 1995	Last Maintenance Details	Remarks	Ward No	Panchayat No	WaterShed ID	Aq.Date and Book Value	Addition Date And Cost	Deduction Date And Cost	Depreciation(%)
							Length (Km)	Width (M)	Carriage Way Width (m)	Cement Concrete	Tar	Metal	Gravel	Katcha Road													
1	2	3	4	5	6	7	8	9	10	11	12	13	14	15	16	17	18	19	20	21	22	23	24	25	26		
12vol 31 6		1566001031000000006	മണ്ണാലപ്പടി കണ്ടഴ	മണ്ണാലപ്പടി	കണ്ടഴ	Village road	0.200	3.000	3.000	0.000	0.000	0.000	0.000	0.200	0	0.000	0metre	0		16							
16vol 32 4		1566001032000000004	കല്ലറയ്ക്കൽപടി കോതർ മല	കല്ലറയ്ക്കൽപടി	കോതർ മല	Village road	0.155	2.400	2.400	0.000	0.000	0.000	0.000	0.155	0	0.000	0metre	0		16							
1vol 33 1		1566001033000000001	17 - മൈൽ തെക്കാനം	17 - മൈൽ	തെക്കാനം	Village road	0.435	5.600	3.500	0.000	0.100	0.000	0.000	0.335	0	0.000	80metre	0	2004	6							

Local Body Name : Vazhoor Grama Panchayat

Asset register II						Form : Roads										Sub Form : Roads											
Serial No	Book Page Rec No	Form RefID	Road Name	Starting Point	Ending Point	Road Type (ODR/VR)	Road Description			Surface Type					Construction Year	Protection Wall Length	Drainage Channel Length	Cost of construction from 1995	Last Maintenance Details	Remarks	Ward No	Panchayat No	WaterShed ID	Aq.Date and Book Value	Addition Date And Cost	Deduction Date And Cost	Depreciation(%)
							Length (Km)	Width (M)	Carriage Way Width (m)	Cement Concrete	Tar	Metal	Gravel	Katcha Road													
1			2	3	4	5	6	7	8	9	10	11	12	13	14	15	16	17	18	19	20	21	22	23	24	25	26
3vol 37 3		1566001037000000003	പാറാംതോട് കളപ്പുരയിടം	പാറാംതോട്	കളപ്പുരയിടം	Village road	1.700	8.000	3.000	1.700	0.000	0.000	0.000	0.000	0	0.000	0metre	100765	2004-2005		12						
7vol 38 2		1566001038000000002	അമ്പിയിൽ പടി പന്താനം	അമ്പിയിൽ പടി	പന്താനം	Village road	0.270	3.600	3.000	0.080	0.000	0.000	0.000	0.190	2003	0.000	0metre	0			12						
9vol 38 4		1566001038000000004	ലക്ഷം വീട് വടക്കേച്ചുഴി കുന്ദേൽ റോഡ്	ലക്ഷം വീട് വടക്കേ ചുഴി കുന്ദേൽ റോഡ്	ലക്ഷം വീട് വടക്കേ ചുഴി കുന്ദേൽ റോഡ്	Village road	0.425	3.500	3.000	0.000	0.000	0.000	0.000	0.425	2003	0.500	0metre	0			11						