

**Asset Register Report -Form3-Extract of Digital Register**

**Local Body Name : Koottickal Grama Panchayat**

Form :

Sub Form :


Serial No	Book No	Page No	FormRefID	Road Name	Starting Point	Ending Point	Road Type (ODR/VR)	Road Description			Surface Type					Construction Year	Protection Wall Length	Drainage Channel Length	Cost of construction from 1995	Last Maintenance Details	Remarks	Ward No	Panchayat No	WaterShed ID	Aq.Date and Book Value	Addition Date And Cost	Deduction Date And Cost	Depreciation(%)
								Length (Km)	Width (M)	Carriage Way Width (m)	Cement Concrete	Tar	Metal	Gravel	Katcha Road													
1	2	3	4	5	6	7	8	9	10	11	12	13	14	15	16	17	18	19	20	21	22	23	24	25	26			
1	1		15691005000000000001	പരത്താനം ഒടിച്ചുകുത്തി കുട്ടിക്കൽ ഒളട്ട്പോസ്റ്റ് റോഡ്	പരത്താനം	കുട്ടിക്കൽ ഒളട്ട്പോസ്റ്റ്	Village road	8.018	4.000	3.000	1.529	0.060	0.000	0.000	6.429	1995	0.000	300metre	450000	Concreting 135 m (2021-22), 89m Irrish Drain (2020-21)								
2	2		15691005000000000002	പരത്താനം-വല്ലീറ്റ - നവചൈതന്യ കോളനി റോഡ്	പരത്താനം	നവചൈതന്യ കോളനി	Village road	3.000	3.000	3.000	2.550	0.000	0.000	0.000	0.450	91	0.500	0metre	400000	concreting 180 m 2020-21								

Local Body Name : Koottickal Grama Panchayat

Form :

Sub Form :

Serial No	Book Page No	FormRefID	Road Name	Starting Point	Ending Point	Road Type (ODR/VR)	Road Description			Surface Type					Construction Year	Protection Wall Length	Drainage Channel Length	Cost of construction from 1995	Last Maintenance Details	Remarks	Ward No	Panchayat No	WaterShed ID	Aq.Date and Book Value	Addition Date And Cost	Deduction Date And Cost	Depreciation(%)
							Length (Km)	Width (M)	Carriage Way Width (m)	Cement Concrete	Tar	Metal	Gravel	Katcha Road													
1			2	3	4	5	6	7	8	9	10	11	12	13	14	15	16	17	18	19	20	21	22	23	24	25	26
33		156910050000000003	പരത്താനം-കൊടിത്തോട്ടം കോളനി റോഡ്	സഹ്യം ഹാക്ടറി ജംഗ്ഷൻ	കൊടിത്തോട്ടം കോളനി	Village road	0.750	3.000	3.000	0.650	0.000	0.000	0.000	0.100	2002	0.000	0metre	500000	concreting 2019-20								
44		156910050000000004	പരത്താനം - ഉരുളുമൊട്ട ഐ.എച്ച്.ഡി പി റോഡ്	പരത്താനം മുന്നാമ്പള്ളി ജംഗ്ഷൻ	ആനക്കുഴി	Village road	3.250	3.000	3.000	2.900	0.200	0.000	0.000	0.150	1995	0.200	0metre	700000	concreting 111 m 2020-21 , Reconcreeing 100 m								
55		156910050000000005	പരത്താനം-പത്തേക്കരി റോഡ്	പരത്താനം	പൊതു ശ്മശാനം	Village road	3.000	6.000	3.000	0.000	2.200	0.000	0.000	0.800	76	0.000	0kilometre	300000	tarring								



Local Body Name : Koottickal Grama Panchayat

Form :

Sub Form :

Serial No	Book No	Page No	Form Ref ID	Road Name	Starting Point	Ending Point	Road Type (ODR/AR)	Road Description			Surface Type					Construction Year	Protection Wall Length	Drainage Channel Length	Cost of construction from 1995	Last Maintenance Details	Remarks	Ward No	Panchayat No	WaterShed ID	Ac. Date and Book Value	Addition Date And Cost	Deduction Date And Cost	Depreciation(%)
								Length (Km)	Width (M)	Carriage Way Width (m)	Cement Concrete	Tar	Metal	Gravel	Katcha Road													
1				2	3	4	5	6	7	8	9	10	11	12	13	14	15	16	17	18	19	20	21	22	23	24	25	26
66			156910050000000006	പരത്താനം - മാങ്ങാപ്പാറ പുളി കോളനി റോഡ്	സിവ്യൂ ഗ്രാമെ ന്റ് ജംഗ്ഷൻ	പാറത്താട് പഞ്ചായത്ത് അതിർത്തി	Village road	1.000	4.000	3.000	0.000	1.000	0.000	0.000	0.000	101	0.000	0metre	600000			12						
77			156910050000000007	പരത്താനം ആശുപത്രി - കോന്നിയാമം കോളനി റോഡ്	പരത്താനം ആശുപത്രി കവല	കോന്നിയാമം പടി	Village road	0.500	3.000	3.000	0.000	0.350	0.000	0.000	0.150	76	0.000	0metre	75000									
88			156910050000000008	പരത്താനം നഴ്സറി റോഡ്	പരത്താനം ട്രാൻസ്ഫോർമർ ജംഗ്ഷൻ	പാറത്താട് പഞ്ചായത്ത് അതിർത്തി	Village road	0.100	4.000	4.000	0.000	0.100	0.000	0.000	0.000	62	0.000	0metre	0	Retaring		1						

Local Body Name : Koottickal Grama Panchayat

Form :

Sub Form :

Serial No	Book Page No	FormRefID	Road Name	Starting Point	Ending Point	Road Type (ODR/VR)	Road Description			Surface Type					Construction Year	Protection Wall Length	Drainage Channel Length	Cost of construction from 1995	Last Maintenance Details	Remarks	Ward No	Panchayat No	WaterShed ID	Aq.Date and Book Value	Addition Date And Cost	Deduction Date And Cost	Depreciation(%)
							Length (Km)	Width (M)	Carriage Way Width (m)	Cement Concrete	Tar	Metal	Gravel	Katcha Road													
1			2	3	4	5	6	7	8	9	10	11	12	13	14	15	16	17	18	19	20	21	22	23	24	25	26
99		156910050000000009	പരത്താനം - ഓടയ്ക്കൽ കോളനി	വി. എ.പി കോളനി ജാഗ്ഷൻ	മഞ്ഞപ്പള്ളി കവല	Village road	0.500	3.000	3.000	0.200	0.000	0.000	0.000	0.300	2008	0.000	0metre	500000	Concreting		1						
1010		156910050000000010	പരത്താനം പി.കെ കോളനി റോഡ്.	പരത്താനം എഫ് എസ് എച്ച് എ റോഡ്	കോത്തിയാമം എസ്റ്റേറ്റ് റോഡ്	Village road	1.000	3.000	3.000	0.140	0.000	0.000	0.000	0.860	61	0.000	0metre	100000	concreting 26 m (2017-18)								
1111		156910050000000011	വല്ലീറ്റ-ഇരുന്നക്കുറ്റി റോഡ്	ഇരുന്നക്കുറ്റി ബംഗ്ലാവിം ജാഗ്ഷൻ	പുച്ചക്കൽ തോട്	Village road	2.000	3.500	3.000	1.250	0.000	0.000	0.000	0.750	86	0.300	0metre	500000	Concreting		12						

Local Body Name : Koottickal Grama Panchayat

Form :

Sub Form :

Serial No	Book Page No	FormRefID	Road Name	Starting Point	Ending Point	Road Type (ODR/VR)	Road Description			Surface Type					Construction Year	Protection Wall Length	Drainage Channel Length	Cost of construction from 1995	Last Maintenance Details	Remarks	Ward No	Panchayat No	WaterShed ID	Aq.Date and Book Value	Addition Date And Cost	Deduction Date And Cost	Depreciation(%)	
							Length (Km)	Width (M)	Carriage Way Width (m)	Cement Concrete	Tar	Metal	Gravel	Katcha Road														
1			2	3	4	5	6	7	8	9	10	11	12	13	14	15	16	17	18	19	20	21	22	23	24	25	26	
12	12	156910050000000012	വടക്കേപ്പുറത്താനം റോഡ്	തറവട്ടം ജംഗ്ഷൻ	കോത്തിയാമം എസ്റ്റേറ്റ്	Village road	1.000	3.000	3.000	0.372	0.000	0.000	0.000	0.628	2006	0.000	0metre	125000	Concreting 140m (2020-21)									
13	13	156910050000000013	ആനക്കുഴി താളുകൽ റോഡ്	ആനക്കുഴി ജംഗ്ഷൻ	കുട്ടിക്കൽ എസ്റ്റേറ്റ് ബൗണ്ടറി	Village road	0.505	6.000	3.000	0.093	0.000	0.000	0.000	0.413	61	0.000	0metre	200000	Concreting 92.5 m (2019-20)									
14	14	156910050000000014	പത്തേക്കർ കോളനി റോഡ്	കണ്ടാരപ്പള്ളി ജംഗ്ഷൻ	ഇടയാടിയിൽ പുരയിടം.	Village road	1.250	3.000	3.000	0.100	0.000	0.000	0.000	1.150	86	0.000	0metre	200000	Concreting		12							

Local Body Name : Koottickal Grama Panchayat

Form :

Sub Form :

Serial No	Book Page No	FormRefID	Road Name	Starting Point	Ending Point	Road Type (ODR/VR)	Road Description			Surface Type					Construction Year	Protection Wall Length	Drainage Channel Length	Cost of construction from 1995	Last Maintenance Details	Remarks	Ward No	Panchayat No	WaterShed ID	Aq.Date and Book Value	Addition Date And Cost	Deduction Date And Cost	Depreciation(%)
							Length (Km)	Width (M)	Carriage Way Width (m)	Cement Concrete	Tar	Metal	Gravel	Katcha Road													
1			2	3	4	5	6	7	8	9	10	11	12	13	14	15	16	17	18	19	20	21	22	23	24	25	26
15	15	156910050000000015	ഇരുന്നക്കുറ്റി - പുതുക്കാട് റോഡ്.	ഇരുന്നക്കുറ്റി എസ്റ്റേറ്റ്	കുട്ടിക്കൽ എസ്റ്റേറ്റ് ബ്രൗൺ റി	Village road	1.000	4.000	3.000	0.249	0.000	0.000	0.000	0.751	71	0.000	0metre	100000	Concreting 135 m (2021-22)								
16	16	156910050000000016	മുസ്ലിംപള്ളി കോളനി റോഡ്	കുട്ടിക്കൽ	ഇരുന്നക്കുറ്റി എസ്റ്റേറ്റ്	Village road	0.500	3.000	3.000	0.500	0.000	0.000	0.000	0.000	101	0.000	0metre	500000	concrete		11						
17	17	156910050000000017	പുതുവൽ-ഒടിച്ചുകുത്തിലിക് റോഡ്.	പറത്താനം-പത്തേക്കർ റോഡ്-കീഴിരിക്കാട്ട് ജംഗഷൻ	ഒടിച്ചുകുത്തി റോഡ്-നടുപ്പറമ്പിൽ ജംഗഷൻ	Village road	3.000	3.000	3.000	0.000	0.000	0.000	0.000	3.000	76	0.000	0metre	0	concreting		1						

Local Body Name : Koottickal Grama Panchayat

Form :

Sub Form :

Serial No	Book Page No	FormRefID	Road Name	Starting Point	Ending Point	Road Type (ODR/AR)	Road Description			Surface Type					Construction Year	Protection Wall Length	Drainage Channel Length	Cost of construction from 1995	Last Maintenance Details	Remarks	Ward No	Panchayat No	WaterShed ID	Aq.Date and Book Value	Addition Date And Cost	Deduction Date And Cost	Depreciation(%)	
							Length (Km)	Width (M)	Carriage Way Width (m)	Cement Concrete	Tar	Metal	Gravel	Katcha Road														
1			2	3	4	5	6	7	8	9	10	11	12	13	14	15	16	17	18	19	20	21	22	23	24	25	26	
18	18	156910050000000018	ചപ്പാത്ത 4 സെന്റ് കോളനി റോഡ്	ചപ്പാത്ത ജംഗ്ഷൻ	4 സെന്റ് കോളനി	Village road	0.550	4.000	3.000	0.500	0.000	0.000	0.000	0.000	86	1.000	1kilometre	50000	Maintenance 2020-21									
19	19	156910050000000019	ചേരിയക്കൽ കോളനി റോഡ്	കുട്ടിക്കൽ ചപ്പാത്ത ജംഗ്ഷൻ	ചേരിയക്കൽ കോളനി	Village road	0.650	3.000	3.000	0.113	0.000	0.000	0.000	0.537	2002	0.000	0metre	0	concreting 13 m (2019-20)									
20	20	156910050000000020	ചിന്നക്കാള റോഡ്	കുട്ടിക്കൽ	കുട്ടിക്കൽ ക്ലാർ മഠം	Village road	0.800	3.000	3.000	0.150	0.150	0.000	0.000	0.500	61	0.000	0metre	0	Concreting	last Maintenance 2021-22								

Local Body Name : Koottickal Grama Panchayat

Form :

Sub Form :

Serial No	Book Page No	FormRefID	Road Name	Starting Point	Ending Point	Road Type (ODR/VR)	Road Description			Surface Type					Construction Year	Protection Wall Length	Drainage Channel Length	Cost of construction from 1995	Last Maintenance Details	Remarks	Ward No	Panchayat No	WaterShed ID	Aq.Date and Book Value	Addition Date And Cost	Deduction Date And Cost	Depreciation(%)
							Length (Km)	Width (M)	Carriage Way Width (m)	Cement Concrete	Tar	Metal	Gravel	Katcha Road													
1			2	3	4	5	6	7	8	9	10	11	12	13	14	15	16	17	18	19	20	21	22	23	24	25	26
21	21	156910050000000021	താളുകൽ 12 റോഡ്	താളുകൽ അമ്പലം ജംഗ്ഷൻ	അരിമറ്റം ജംഗ്ഷൻ	Village road	4.000	6.000	3.000	0.485	1.250	0.000	0.000	2.265	61	0.000	0metre	200000	Concreting 135 m (2021-22)								
22	22	156910050000000022	കുട്ടിക്കൽ-പ്ലാപ്പള്ളി-ഇരുമ്പള്ളി റോഡ്	കുട്ടിക്കൽ ടൗൺ	ഇരുമ്പള്ളി	Village road	8.000	8.000	3.000	0.000	8.000	0.000	0.000	0.000	51	0.000	0metre	500000	Maintenance (Retarring 800m) 2020-21								
23	23	156910050000000023	കുട്ടിക്കൽ-എസ്റ്റേറ്റ് റോഡ്	കുട്ടിക്കൽ പാലം ജംഗ്ഷൻ	കുട്ടിക്കൽ എസ്റ്റേറ്റ് ബൗണ്ടറി	Village road	0.900	6.000	3.000	0.000	0.900	0.000	0.000	0.000	56	0.000	0metre	100000	Irish drain 50m (2018-19)								

Local Body Name : Koottickal Grama Panchayat

Form :

Sub Form :

Serial No	Book Page No	FormRefID	Road Name	Starting Point	Ending Point	Road Type (ODR/AR)	Road Description			Surface Type					Construction Year	Protection Wall Length	Drainage Channel Length	Cost of construction from 1995	Last Maintenance Details	Remarks	Ward No	Panchayat No	WaterShed ID	Aq.Date and Book Value	Addition Date And Cost	Deduction Date And Cost	Depreciation(%)
							Length (Km)	Width (M)	Carriage Way Width (m)	Cement Concrete	Tar	Metal	Gravel	Katcha Road													
1	24	2	3	4	5	6	7	8	9	10	11	12	13	14	15	16	17	18	19	20	21	22	23	24	25	26	
24	24	156910050000000024	പ്ലാഞ്ചുവട് കോളനി റോഡ്	അരിമറ്റം ജംഗ്ഷൻ	പ്ലാഞ്ചുവട് കോളനി റോഡ്	Village road	0.250	3.000	3.000	0.000	0.000	0.000	0.000	0.250	101	0.000	0metre	200000			2						
1	25	156910050000000025	സനകൻപടി റോഡ്.	താളുകൾ റോഡ്	കാവല 1 റോഡ്	Village road	2.500	3.000	3.000	0.122	0.000	0.000	0.000	2.378	0	0.000	0metre	125000	Retaing wall 40m (2020-21), Retaing wall 8m (2021-22)								
1	26	156910050000000026	സി.എൻ രാജു റോഡ്.	സി.എൻ രാജു റോഡ്	പുഷ്പാകരൻ പടി	Village road	0.280	3.000	3.000	0.042	0.000	0.000	0.000	0.238	101	0.000	0metre	100000			2						

Local Body Name : Koottickal Grama Panchayat

Form :

Sub Form :


Serial No	Book Page No	FormRefID	Road Name	Starting Point	Ending Point	Road Type (ODR/VR)	Road Description			Surface Type					Construction Year	Protection Wall Length	Drainage Channel Length	Cost of construction from 1995	Last Maintenance Details	Remarks	Ward No	Panchayat No	WaterShed ID	Aq.Date and Book Value	Addition Date And Cost	Deduction Date And Cost	Depreciation(%)
							Length (Km)	Width (M)	Carriage Way Width (m)	Cement Concrete	Tar	Metal	Gravel	Katcha Road													
1			2	3	4	5	6	7	8	9	10	11	12	13	14	15	16	17	18	19	20	21	22	23	24	25	26
1	27	1569100500000000027	ചിനക്കാള കോളനി ലിൻക് റോഡ്	മടിക്കാ കൽ കലുക്	താളുകൽ തോട്	Village road	0.040	3.000	3.000	0.000	0.000	0.000	0.000	0.040	41	0.000	0metre	25000			10						
1	28	1569100500000000028	അരുമുഖം റോഡ്- ജയചന്ദ്രൻ പടി റോഡ്	അരുമുഖം പടി	പ്ലാപ്പള്ളി റോഡ്	Village road	0.500	4.000	3.000	0.500	0.000	0.000	0.000	0.000	53	0.000	0metre	225000	ReConcreting 2019-20	Year 12-13							
1	29	1569100500000000029	ഗാന്ധി നഗർ റോഡ്	കാവ്യാലി റോഡ്	പ്ലാപ്പള്ളി റോഡ്	Village road	0.250	3.000	3.000	0.199	0.000	0.000	0.000	0.051	91	0.000	0metre	200000	concreting	2011-2012-Rs 60000/-	2						

Local Body Name : Koottickal Grama Panchayat

Form :

Sub Form :

Serial No	Book Page No	FormRefID	Road Name	Starting Point	Ending Point	Road Type (ODR/VR)	Road Description			Surface Type					Construction Year	Protection Wall Length	Drainage Channel Length	Cost of construction from 1995	Last Maintenance Details	Remarks	Ward No	Panchayat No	WaterShed ID	Aq.Date and Book Value	Addition Date And Cost	Deduction Date And Cost	Depreciation(%)
							Length (Km)	Width (M)	Carriage Way Width (m)	Cement Concrete	Tar	Metal	Gravel	Katcha Road													
1			2	3	4	5	6	7	8	9	10	11	12	13	14	15	16	17	18	19	20	21	22	23	24	25	26
130		156910050000000030	പരുപ്പിൻ കോളനി റോഡ്	കുപ്പു റോഡ്	പരുപ്പിൻ കോളനി	Village road	0.300	3.000	3.000	0.000	0.000	0.000	0.000	0.300	2008	0.000	0metre	5000			5						
131		156910050000000031	നെല്ലിക്കൽ കോളനി	കുപ്പു റോഡ്	നെല്ലിക്കൽ കോളനി	Village road	0.300	3.000	3.000	0.000	0.000	0.000	0.000	0.300	2008	0.000	0metre	5000			5						
134		156910050000000034	ജലാൽപടി - 6 ഏക്കർ കോളനി റോഡ്	കാവല റോഡ്- ജലാൽപടി	പുപ്പള്ളി റോഡ്	Village road	4.000	3.000	3.000	0.590	0.000	0.000	0.000	3.410	71	0.050	0metre	250000	Concreting 325 m (2020-21)								



Local Body Name : Koottickal Grama Panchayat

Form :

Sub Form :


Serial No	Book Page No	FormRefID	Road Name	Starting Point	Ending Point	Road Type (ODR/VR)	Road Description			Surface Type					Construction Year	Protection Wall Length	Drainage Channel Length	Cost of construction from 1995	Last Maintenance Details	Remarks	Ward No	Panchayat No	WaterShed ID	Ac.Date and Book Value	Addition Date And Cost	Deduction Date And Cost	Depreciation(%)
							Length (Km)	Width (M)	Carriage Way Width (m)	Cement Concrete	Tar	Metal	Gravel	Katcha Road													
1			2	3	4	5	6	7	8	9	10	11	12	13	14	15	16	17	18	19	20	21	22	23	24	25	26
1	35	156910050000000035	സനകൻ പടി ലിങ്ക് റോഡ്.	പ്ലാപ്പള്ളി റോഡ്.	സനകൻ പടി റോഡ്.	Village road	0.050	3.000	3.000	0.000	0.000	0.000	0.000	0.050	81	0.000	0metre	25000			1						
1	36	156910050000000036	മുട്ടംപടി 12 റോഡ്	മുട്ടം ജംക്ഷൻ	തേനം മ്മാക്കൽ തോട്ടം.		1.500	3.000	3.000	0.000	0.000	0.000	0.000	1.500	52	0.000	0metre	10000			2						
1	37	156910050000000037	അരുമുഖം ലിങ്ക് റോഡ്	അരുമുഖം റോഡ്	വാലുപറമ്പിൽ പടി.	Village road	0.100	3.000	3.000	0.000	0.000	0.000	0.000	0.100	2002	0.000	0metre	75000			2						

Local Body Name : Koottickal Grama Panchayat

Form :

Sub Form :

Serial No	Book Page No	FormRefID	Road Name	Starting Point	Ending Point	Road Type (ODR/AR)	Road Description			Surface Type					Construction Year	Protection Wall Length	Drainage Channel Length	Cost of construction from 1995	Last Maintenance Details	Remarks	Ward No	Panchayat No	WaterShed ID	Aq.Date and Book Value	Addition Date And Cost	Deduction Date And Cost	Depreciation(%)
							Length (Km)	Width (M)	Carriage Way Width (m)	Cement Concrete	Tar	Metal	Gravel	Katcha Road													
1			2	3	4	5	6	7	8	9	10	11	12	13	14	15	16	17	18	19	20	21	22	23	24	25	26
1	38	156910050000000038	കുപ്പിലാമുട് വെസ്റ്റ് റോഡ്	പി.ഡബ്ല്യു.ഡി റോഡ്	പന്തലാതി ഭാഗം നടപ്പു വഴി	Village road	0.200	3.000	3.000	0.200	0.000	0.000	0.000	0.000	94	0.000	0metre	80000	Re Concreting 2020-21								
1	39	156910050000000039	കുപ്പിലാമുട് - ആനമല റോഡ്	പി.ഡബ്ല്യു.ഡി റോഡ്	ആനമല ഭാഗം	Village road	0.140	3.000	3.000	0.140	0.000	0.000	0.000	0.000	86	0.000	0metre	50000	Concreting 16.8m, Drainage 18 m 2020-21								
1	40	156910050000000040	കുപ്പിലാമുട് -അംഗൻവാടി റോഡ്	കുപ്പിലാമുട്	അംഗൻവാടി	Village road	0.150	3.000	3.000	0.150	0.000	0.000	0.000	0.000	97	0.000	0metre	167000	retaining wall 20 m (2020-21) last maintenance 2021-22								





Local Body Name : Koottickal Grama Panchayat

Form :

Sub Form :

Serial No	Book Page No	FormRefID	Road Name	Starting Point	Ending Point	Road Type (ODR/AR)	Road Description			Surface Type					Construction Year	Protection Wall Length	Drainage Channel Length	Cost of construction from 1995	Last Maintenance Details	Remarks	Ward No	Panchayat No	WaterShed ID	Aq.Date and Book Value	Addition Date And Cost	Deduction Date And Cost	Depreciation(%)
							Length (Km)	Width (M)	Carriage Way Width (m)	Cement Concrete	Tar	Metal	Gravel	Katcha Road													
1			2	3	4	5	6	7	8	9	10	11	12	13	14	15	16	17	18	19	20	21	22	23	24	25	26
144		156910050000000044	തേൻപുഴ ഗേറ്റ്-മാത്തുമല റോഡ്	തേൻപുഴ ഗേറ്റ്	മാത്തുമല റോഡ്	Village road	0.700	3.000	3.000	0.150	0.000	0.000	0.000	0.550	71	0.000	0metre	130000	Concreting 40 m 2020-21	Addition 2022							
145		156910050000000045	പുച്ചക്കല്ല് പാലം റോഡ്	പി.ഡബ്ല്യു.സി റോഡ്	പുച്ചക്കല്ല് കോളനി റോഡ്	Village road	0.145	6.000	4.000	0.000	0.145	0.000	0.000	0.000	52	0.000	0metre	15000	Retaring 2000		2						
146		156910050000000046	കാവിലി - മുകുളേപ്പടി ഭാഗം റോഡ്	പി.എം.ജി.എസ്.വൈ റോഡ്	പി.ഡബ്ല്യു.സി റോഡ്	Village road	0.350	3.000	3.000	0.275	0.000	0.000	0.000	0.075	84	0.050	0metre	250000	Retaining wall 25 meter 2.5 height (2018-19)								

[Signature Box]

Local Body Name : Koottickal Grama Panchayat

Form :

Sub Form :

Serial No	Book Page No	FormRefID	Road Name	Starting Point	Ending Point	Road Type (ODR/VR)	Road Description			Surface Type					Construction Year	Protection Wall Length	Drainage Channel Length	Cost of construction from 1995	Last Maintenance Details	Remarks	Ward No	Panchayat No	WaterShed ID	Aq.Date and Book Value	Addition Date And Cost	Deduction Date And Cost	Depreciation(%)
							Length (Km)	Width (M)	Carriage Way Width (m)	Cement Concrete	Tar	Metal	Gravel	Katcha Road													
1			2	3	4	5	6	7	8	9	10	11	12	13	14	15	16	17	18	19	20	21	22	23	24	25	26
1	47	1569100500000000047	വെട്ടിക്കാനം കുടിവെള്ള പദ്ധതി - ടാങ്ക് റോഡ്	പി.ഡബ്ല്യു.ഡി റോഡ്	ശശിവക സ്ഥലം.	Village road	0.150	3.000	3.000	0.100	0.000	0.000	0.000	0.050	2002	0.000	0metre	50000	Concrete 12 m (2021-22)								
1	48	1569100500000000048	കല്ലുമുണ്ട - കാവാലി - പ്ലാപ്പള്ളി റോഡ്	താളുകൽ റോഡ്	ചുരക്കാട് അമ്പലം പടി	Village road	4.000	8.000	8.000	0.110	1.000	0.000	0.000	2.890	91	0.000	0metre	210000	Concrete 110 m (2019-20) last maintenance 2021-22								
1	49	1569100500000000049	പൊട്ടംകുളം നഴ്സറി സ്കൂൾ റോഡ്	പി.ഡബ്ല്യു.ഡി റോഡ് കൂട്ടിക്കൽ	നഴ്സറി സ്കൂൾ കൂട്ടിക്കൽ	Village road	0.640	6.000	3.200	0.000	0.640	0.000	0.000	0.000	50	0.000	0metre	80000	Tarring-MP fund (2012) P R Rajan		10						


[Signature Box]

Local Body Name : Koottickal Grama Panchayat

Form :

Sub Form :

Serial No	Book Page No	FormRefID	Road Name	Starting Point	Ending Point	Road Type (ODR/VR)	Road Description			Surface Type					Construction Year	Protection Wall Length	Drainage Channel Length	Cost of construction from 1995	Last Maintenance Details	Remarks	Ward No	Panchayat No	WaterShed ID	Aq.Date and Book Value	Addition Date And Cost	Deduction Date And Cost	Depreciation(%)
							Length (Km)	Width (M)	Carriage Way Width (m)	Cement Concrete	Tar	Metal	Gravel	Katcha Road													
1			2	3	4	5	6	7	8	9	10	11	12	13	14	15	16	17	18	19	20	21	22	23	24	25	26
1	50	156910050000000050	മാത്തുമല പോത്തൻമല റോഡ്	മാത്തുമല	പോത്തൻമല	Village road	2.500	4.000	4.000	1.305	0.000	0.000	0.000	1.195	50	0.000	0metre	400000	concreting 835m (2020-21), concreting 270m (2021-22), Retaining wall 29m (2023-24)								
1	51	156910050000000051	പണിക്കവീട്ടിൽ റോഡ്	ചാത്തൻപാപ്പള്ളി റോഡ്	പണിക്കവീട്ടിൽ പടി	Village road	0.150	3.000	3.000	0.000	0.000	0.000	0.000	0.150	1998	0.000	0metre	10000			8						



Local Body Name : Koottickal Grama Panchayat

Form :

Sub Form :

Serial No	Book Page No	FormRefID	Road Name	Starting Point	Ending Point	Road Type (ODR/VR)	Road Description			Surface Type					Construction Year	Protection Wall Length	Drainage Channel Length	Cost of construction from 1995	Last Maintenance Details	Remarks	Ward No	Panchayat No	WaterShed ID	Ac.Date and Book Value	Addition Date And Cost	Deduction Date And Cost	Depreciation(%)
							Length (Km)	Width (M)	Carriage Way Width (m)	Cement Concrete	Tar	Metal	Gravel	Katcha Road													
1			2	3	4	5	6	7	8	9	10	11	12	13	14	15	16	17	18	19	20	21	22	23	24	25	26
1	52	156910050000000052	മുക്കുളം റോഡ്.	ഏത്തയാർ പി.ഡി റോഡ്	മുക്കുളം പാലം	Village road	0.144	6.500	4.500	0.000	0.144	0.000	0.000	0.000	76	0.000	0metre	50000	Retaring 2021								
1	53	156910050000000053	എരുമേലി കോളനി റോഡ്	കുന്നാട് റോഡ്	എരുമേലി കോളനി	Village road	0.500	3.000	3.000	0.000	0.000	0.000	0.000	0.500	2007	0.000	0metre	20000			5						
54	54	156910050000000054	കുട്ടിക്കൽ പഞ്ചായത്ത് പടി റോഡ്	പഞ്ചായത്ത് ജംഗ്ഷൻ	വള്ളിയംനടം പുരയിടം.	Village road	0.560	3.000	3.000	0.280	0.000	0.000	0.000	0.000	97	0.000	0metre	80000									

Local Body Name : Koottickal Grama Panchayat

Form :

Sub Form :

Serial No	Book Page No	FormRefID	Road Name	Starting Point	Ending Point	Road Type (ODR/VR)	Road Description			Surface Type					Construction Year	Protection Wall Length	Drainage Channel Length	Cost of construction from 1995	Last Maintenance Details	Remarks	Ward No	Panchayat No	WaterShed ID	Aq.Date and Book Value	Addition Date And Cost	Deduction Date And Cost	Depreciation(%)
							Length (Km)	Width (M)	Carriage Way Width (m)	Cement Concrete	Tar	Metal	Gravel	Katcha Road													
1			2	3	4	5	6	7	8	9	10	11	12	13	14	15	16	17	18	19	20	21	22	23	24	25	26
43	55	156910050000000055	കിഴക്കേമുരി ഭാഗം-ഔസേപ്പി പടി റോഡ്	കിഴക്കേ മുരി ഭാഗം	ഔസേപ്പി പടി റോഡ്	Village road	0.100	3.000	3.000	0.000	0.000	0.000	0.030	0.070	101	0.000		15000	2005 Graval		8						
44	56	156910050000000056	കോലാഹല മേട് - വാഗമൺ റോഡ്	കോലാഹല മേട് റോഡ്	വാഗമൺ റോഡ് പഞ്ചായത്ത് ബൗണ്ടറി	Village road	0.260	3.000	3.000	0.000	0.000	0.000	0.000	0.260	97	0.000	0metre	20000			6						
0	155	1569100500000000155	10 ഏക്കർ കരോട്ടുപാലം റോഡ്	അപ്പിപ്പടി	കരോട്ടുപാലം		1.000	3.000	3.000	0.000	0.000	0.000	0.000	1.000	86	0.000		30000			12						

Local Body Name : Koottickal Grama Panchayat

Form :

Sub Form :

Serial No	Book Page No	FormRefID	Road Name	Starting Point	Ending Point	Road Type (ODR/AR)	Road Description			Surface Type					Construction Year	Protection Wall Length	Drainage Channel Length	Cost of construction from 1995	Last Maintenance Details	Remarks	Ward No	Panchayat No	WaterShed ID	Aq.Date and Book Value	Addition Date And Cost	Deduction Date And Cost	Depreciation(%)
							Length (Km)	Width (M)	Carriage Way Width (m)	Cement Concrete	Tar	Metal	Gravel	Katcha Road													
1			2	3	4	5	6	7	8	9	10	11	12	13	14	15	16	17	18	19	20	21	22	23	24	25	26
0157		156910050000000157	പോത്തൻമല ചാത്തൻപുഴപ്പള്ളി റോഡ്	പോത്തൻമല	ചാത്തൻപുഴപ്പള്ളി	Village road	2.000	3.000	3.000	0.256	0.000	0.000	0.000	1.744	91	0.000		35000	concreting 156m, Retaining Wall 12m 2020-21								
0160		156910050000000160	പുഴപ്പള്ളി - പാലമറ്റം പടി റോഡ്	പുഴപ്പള്ളി	പാലമറ്റം പടി	Village road	1.900	4.000	1,000.000	0.051	0.000	0.000	0.000	1.849	81	0.000	0metre	100000	Concreting 25 m (2019-20)								
0161		156910050000000161	പുഴപ്പള്ളി 6 ഏക്കർ കോളനി റോഡ്	ജലാൽപ്പടി	ആറേക്കർ കോളനി	Village road	0.250	4.000	3.000	0.084	0.000	0.000	0.000	0.166	100	0.000		350000	84m concreting 2021 - 22 (SC Colony)								

Local Body Name : Koottickal Grama Panchayat

Form :

Sub Form :

Serial No	Book Page No	FormRefID	Road Name	Starting Point	Ending Point	Road Type (ODR/VR)	Road Description			Surface Type					Construction Year	Protection Wall Length	Drainage Channel Length	Cost of construction from 1995	Last Maintenance Details	Remarks	Ward No	Panchayat No	WaterShed ID	Aq.Date and Book Value	Addition Date And Cost	Deduction Date And Cost	Depreciation(%)
							Length (Km)	Width (M)	Carriage Way Width (m)	Cement Concrete	Tar	Metal	Gravel	Katcha Road													
1			2	3	4	5	6	7	8	9	10	11	12	13	14	15	16	17	18	19	20	21	22	23	24	25	26
0165		156910050000000165	മുസ്സാപള്ളി കോളനി റോഡ്	പി.ഡി.ഇ. റോഡ്	വല്ലീര റോഡ്	Village road	0.300	3.000	2,000.000	0.300	0.000	0.000	0.000	0.000	101	0.000		100000	Maintenance 2011-2012		11						
0171		156910050000000171	ഏത്തയാർ പോളിൻ റോഡ് വാൻ പടി റോഡ് (നടുവത്താനി പടി )	പുതുപ്പറമ്പിൽ ജാഗ്ഷൻ (ഏത്തയാർ - മുണ്ടപ്പള്ളി റോഡ് )	നടുവത്താനി പടി	Village road	0.180	2.500	2.500	0.082	0.000	0.000	0.000	0.098	0	0.000		0		Surrender 27/06/2013 RS 12/08/2013 No 4 , concreting 42m (2018-19)							

Local Body Name : Koottickal Grama Panchayat

Form :

Sub Form :

Serial No	Book Page No	FormRefID	Road Name	Starting Point	Ending Point	Road Type (ODR/VR)	Road Description			Surface Type					Construction Year	Protection Wall Length	Drainage Channel Length	Cost of construction from 1995	Last Maintenance Details	Remarks	Ward No	Panchayat No	WaterShed ID	Aq.Date and Book Value	Addition Date And Cost	Deduction Date And Cost	Depreciation(%)
							Length (Km)	Width (M)	Carriage Way Width (m)	Cement Concrete	Tar	Metal	Gravel	Katcha Road													
1			2	3	4	5	6	7	8	9	10	11	12	13	14	15	16	17	18	19	20	21	22	23	24	25	26
0	172	156910050000000172	മാത്തുമല സെമിത്തേരി റോഡ്	മാത്തുമല റോഡ്	ജെയിംസ് മാത്യു വക സ്ഥലം	Village road	0.200	3.000	3.000	0.080	0.000	0.000	0.000	0.120	0	0.000		0	concreting 80m (2017-18)	total Area 26.51 Cent							
0	174	156910050000000174	മുണ്ടപ്പള്ളി ടോപ്പ് റോഡ്	എന്തയാർ മുണ്ടപ്പള്ളി റോഡിൽ നടുന്നത്താട്ടി ഭാഗം	കൊടുകശ്ശേരി ഭാഗം	Village road	1.500	3.500	4.000	0.040	0.000	0.000	0.000	1.460	2011	0.000		0	concreting 40 m (2018-19)								
0	175	156910050000000175	ചാത്തൻപുഴ ടോപ്പ് റോഡ്	ചാത്തൻപുഴ ടോപ്പ് റോഡ്	ചാത്തൻപുഴ ടോപ്പ് റോഡ്	Village road	2.000	3.000	3.000	0.800	0.000	0.000	0.000	1.200	0	0.000		0	concrete 120 m (2019-20)								

Local Body Name : Koottickal Grama Panchayat

Form :

Sub Form :

Serial No	Book Page No	FormRefID	Road Name	Starting Point	Ending Point	Road Type (ODR/AR)	Road Description			Surface Type					Construction Year	Protection Wall Length	Drainage Channel Length	Cost of construction from 1995	Last Maintenance Details	Remarks	Ward No	Panchayat No	WaterShed ID	Ac.Date and Book Value	Addition Date And Cost	Deduction Date And Cost	Depreciation(%)
							Length (Km)	Width (M)	Carriage Way Width (m)	Cement Concrete	Tar	Metal	Gravel	Katcha Road													
1	2	3	4	5	6	7	8	9	10	11	12	13	14	15	16	17	18	19	20	21	22	23	24	25	26		
0177		156910050000000177	പരത്താനം കുളം ജംഗ്ഷൻ റോഡ്	പി.ഡബ്ല്യു.ഡി. റോഡ്	പാറത്തോട് പഞ്ചായത്ത് അതിർ	Village road	0.250	3.000	3.000	0.048	0.000	0.000	0.000	0.202	2016	0.000	0.000	100000	concreting 12 m (2020-21)								
0178		156910050000000178	പരത്താനം പെരുമ്പാറ റോഡ്	പരത്താനം പത്തേക്കർ റോഡ്	പെരുമ്പാറ കോളനം	Village road	0.980	3.000	3.000	0.960	0.000	0.000	0.000	0.020	2016	0.000		150000	concreting 187m (2020-21)								
0179		156910050000000179	മുണ്ടപ്പള്ളി മുട്ടംതറപ്പടി റോഡ്	മുണ്ടപ്പള്ളി റോഡ്	മുട്ടംതറപ്പടി		0.111	3.000	3.000	0.058	0.000	0.000	0.000	0.053	0	0.000		0	concrete 33 m (2020-21)	updated as per resolution no 20 dated 22/04/2022							

Local Body Name : Koottickal Grama Panchayat

Form :

Sub Form :


Serial No	Book Page No	FormRefID	Road Name	Starting Point	Ending Point	Road Type (ODR/VR)	Road Description			Surface Type					Construction Year	Protection Wall Length	Drainage Channel Length	Cost of construction from 1995	Last Maintenance Details	Remarks	Ward No	Panchayat No	WaterShed ID	Aq.Date and Book Value	Addition Date And Cost	Deduction Date And Cost	Depreciation(%)
							Length (Km)	Width (M)	Carriage Way Width (m)	Cement Concrete	Tar	Metal	Gravel	Katcha Road													
1			2	3	4	5	6	7	8	9	10	11	12	13	14	15	16	17	18	19	20	21	22	23	24	25	26
0181		15691005000000181	തേൻപുഴ ഈസ്റ്റ് മാതൃ കോട് റോഡ്	തേൻപുഴ ഗേറ്റ് മാതൃ മല റോഡ് (പയ്യം പള്ളി ഭാഗം)	മരു താടി കോട് (തേക്കുവീഴ് ഭാഗം)	0.249	3.000	3.000	0.000	0.000	0.000	0.000	0.000	0.249	0	0.000		0									
0182		15691005000000182	അലിയണ്ണൻ പടി റോഡ്	പി. ഡി. റോഡ്	അലിയണ്ണൻ പടി	0.150	3.000	3.000	0.140	0.000	0.000	0.000	0.010	0	0.000		0	concreting 14m (2020-21)									
0183		15691005000000183	മാക്കല് റോഡ്	പി. ഡി. റോഡ്	കുന്ദം പള്ളി ഭാഗം	0.100	3.000	3.000	0.075	0.000	0.000	0.000	0.025	0	0.000		0	concrete 25m (2020-21)									

Local Body Name : Koottickal Grama Panchayat

Form :

Sub Form :

Serial No	Book Page No	FormRefID	Road Name	Starting Point	Ending Point	Road Type (ODR/VR)	Road Description			Surface Type					Construction Year	Protection Wall Length	Drainage Channel Length	Cost of construction from 1995	Last Maintenance Details	Remarks	Ward No	Panchayat No	WaterShed ID	Aq.Date and Book Value	Addition Date And Cost	Deduction Date And Cost	Depreciation(%)
							Length (Km)	Width (M)	Carriage Way Width (m)	Cement Concrete	Tar	Metal	Gravel	Katcha Road													
1			2	3	4	5	6	7	8	9	10	11	12	13	14	15	16	17	18	19	20	21	22	23	24	25	26
0184		156910050000000184	തേൻപുഴ കുളം റോഡ്	പി.ഡി. റോഡ്	തുമ്പിയാം കുഴി ഭാഗം		0.100	3.000	3.000	0.039	0.000	0.000	0.000	0.061	0	0.000		0	Concreting 39 m (2020-21)								
0186		156910050000000186	ഏത്തയാർ കപ്യാങ്കൽ റോഡ്	പി.ഡി. റോഡ്	കപ്പിയാങ്കൽ ഭാഗം		0.600	3.000	3.000	0.323	0.125	0.000	0.000	0.152	0	0.000		0	Concreting 305 m, Tarring 125m (2020-21), Concreting 18 m (2021-22)								



Local Body Name : Koottickal Grama Panchayat

Form :

Sub Form :

Serial No	Book Page No	FormRefID	Road Name	Starting Point	Ending Point	Road Type (ODR/VR)	Road Description			Surface Type					Construction Year	Protection Wall Length	Drainage Channel Length	Cost of construction from 1995	Last Maintenance Details	Remarks	Ward No	Panchayat No	WaterShed ID	Aq.Date and Book Value	Addition Date And Cost	Deduction Date And Cost	Depreciation(%)
							Length (Km)	Width (M)	Carriage Way Width (m)	Cement Concrete	Tar	Metal	Gravel	Katcha Road													
1			2	3	4	5	6	7	8	9	10	11	12	13	14	15	16	17	18	19	20	21	22	23	24	25	26
0187		156910050000000187	വടക്കേപറത്താനം എസ്.റ്റി കോളനി റോഡ്	വടക്കേ പറത്താനം	എസ്.റ്റി കോളനി		0.110	3.000	3.000	0.000	0.000	0.000	0.000	0.110	2020	0.000		0	32m Retaining wall (2021-22)								
0188		156910050000000188	കൊടുങ്ങച്ചൊറുത റോഡ്	കൊടുങ്ങച്ചൊറുത റോഡ്	ചൊറുത		1.250	3.000	3.000	0.060	0.000	0.000	0.000	1.190	2017	0.000		0	2017 concrete								
0189		156910050000000189	ഇളംകാട് ടോപ്പ് - പുളിക്കുപ്പാറ മുപ്പൻമല റോഡ്	കല്ലിടുക്കിൽ ഭാസം	ആർദ്രം ഭാഗം	Village road	1.050	3.500	3.500	0.000	0.000	0.000	0.000	1.050	0	0.000		0									

Local Body Name : Koottickal Grama Panchayat

Form :

Sub Form :

Serial No	Book Page No	FormRefID	Road Name	Starting Point	Ending Point	Road Type (ODR/VR)	Road Description			Surface Type					Construction Year	Protection Wall Length	Drainage Channel Length	Cost of construction from 1995	Last Maintenance Details	Remarks	Ward No	Panchayat No	WaterShed ID	Aq.Date and Book Value	Addition Date And Cost	Deduction Date And Cost	Depreciation(%)
							Length (Km)	Width (M)	Carriage Way Width (m)	Cement Concrete	Tar	Metal	Gravel	Katcha Road													
1			2	3	4	5	6	7	8	9	10	11	12	13	14	15	16	17	18	19	20	21	22	23	24	25	26
0190		15691005000000190	വടക്കേപാറത്താനം എസ്.റ്റി. കോളനി റോഡ്	വടക്കേ പാറത്താനം	എസ്.റ്റി. കോളനി	Village road	0.200	3.000	3.000	0.000	0.000	0.000	0.000	0.200	2021	0.000		0	Retainig Wall 29 M (2020-21)								
0191		15691005000000191	ആരേക്കർ കോളനി ഭാഗം റോഡ്	ജലാൽ പടി	ഉഷാ വക പുരയിടം	Village road	0.134	3.000	3.000	0.000	0.000	0.000	0.000	0.134	2020	0.000		0									
0192		15691005000000192	ഒളയനാട് ഗാന്ധിനഗർ റോഡ്	പി.ഡബ്ല്യു.ഡി റോഡ് ഒളയനാട് ഭാഗം	ആലുകൽ പുരയിടം	Village road	0.165	3.000	3.000	0.022	0.000	0.000	0.000	0.143	2020	0.000		0	concreting 22 meter 2023-24								

Local Body Name : Koottickal Grama Panchayat

Form :

Sub Form :

Serial No	Book Page No	FormRefID	Road Name	Starting Point	Ending Point	Road Type (ODR/VR)	Road Description			Surface Type					Construction Year	Protection Wall Length	Drainage Channel Length	Cost of construction from 1995	Last Maintenance Details	Remarks	Ward No	Panchayat No	WaterShed ID	Aq.Date and Book Value	Addition Date And Cost	Deduction Date And Cost	Depreciation(%)	
							Length (Km)	Width (M)	Carriage Way Width (m)	Cement Concrete	Tar	Metal	Gravel	Katcha Road														
1			2	3	4	5	6	7	8	9	10	11	12	13	14	15	16	17	18	19	20	21	22	23	24	25	26	
0193		156910050000000193	ചന്ദ്രൻപടി റോഡ്	പി.എം. ജി.എസ്. റോഡ് ചന്ദ്രൻപടി ഭാഗം	പുന്നോലിക്കുന്ന് ഭാഗം	Village road	0.150	3.000	3.000	0.100	0.000	0.000	0.000	0.050	2020	0.000		0	100 M Concreting (2020-21)									
0194		156910050000000194	മുണ്ടപ്പള്ളി - വാച്ചാടി റോഡ്	മുണ്ടപ്പള്ളി ചപ്പാത്ത	പുളിമാക്കൽ ഭാഗം	Village road	1.600	3.000	3.000	0.000	0.000	0.000	0.000	1.600	2020	0.000		0										
0195		156910050000000195	ആരേക്കർ ടോപ്പ് റോഡ് (പ്ലാപ്പള്ളി)	ജലാൽപ്പടി ആരേക്കർ കോളനി റോഡ്	ആരേക്കർ ടോപ്പ് ഭാഗം	Village road	0.250	3.000	3.000	0.030	0.000	0.000	0.000	0.220	2005	0.000		0	Construction of Retaing Wall									

Local Body Name : Koottickal Grama Panchayat

Form :

Sub Form :

Serial No	Book Page No	FormRefID	Road Name	Starting Point	Ending Point	Road Type (ODR/AR)	Road Description			Surface Type					Construction Year	Protection Wall Length	Drainage Channel Length	Cost of construction from 1995	Last Maintenance Details	Remarks	Ward No	Panchayat No	WaterShed ID	Ac.Date and Book Value	Addition Date And Cost	Deduction Date And Cost	Depreciation(%)
							Length (Km)	Width (M)	Carriage Way Width (m)	Cement Concrete	Tar	Metal	Gravel	Katcha Road													
1			2	3	4	5	6	7	8	9	10	11	12	13	14	15	16	17	18	19	20	21	22	23	24	25	26
0196		156910050000000196	വെടിക്കുഴി - എസ്റ്റേറ്റ് റോഡ് (കോലാഹലമേട്)	പി.ഡബ്ല്യു.ഡി റോഡ്	എസ്റ്റേറ്റ് ബൗണ്ടറി	Village road	0.380	3.000	3.000	0.000	0.000	0.000	0.000	0.380	0	0.000		0									
0197		156910050000000197	തേൻപുഴ തുറസ്സ് മുത്താനപ്പള്ളി റോഡ്	പി.ഡബ്ല്യു.ഡി റോഡ് പാറമട ജംഗ്ഷൻ	തൈപ്പറമ്പിൽ ഭാഗം	Village road	0.110	3.000	3.000	0.065	0.000	0.000	0.000	0.045	2016	0.000		0	2016-17 65 meter concreting								
0198		156910050000000198	കുട്ടിക്കൽ മുസ്ലീം പള്ളിക്കോളനി - ജലാൽപടി റോഡ്	മുസ്ലീം പള്ളിക്കോളനി റോഡ്	ജലാൽപടി ഭാഗം		0.100	3.000	3.000	0.100	0.000	0.000	0.000	0.000	0	0.000		0									

Local Body Name : Koottickal Grama Panchayat

Form :

Sub Form :

Serial No	Book Page No	FormRefID	Road Name	Starting Point	Ending Point	Road Type (ODR/VR)	Road Description			Surface Type					Construction Year	Protection Wall Length	Drainage Channel Length	Cost of construction from 1995	Last Maintenance Details	Remarks	Ward No	Panchayat No	WaterShed ID	Aq.Date and Book Value	Addition Date And Cost	Deduction Date And Cost	Depreciation(%)
							Length (Km)	Width (M)	Carriage Way Width (m)	Cement Concrete	Tar	Metal	Gravel	Katcha Road													
1			2	3	4	5	6	7	8	9	10	11	12	13	14	15	16	17	18	19	20	21	22	23	24	25	26
0199		156910050000000199	പ്ലാപ്പള്ളി മുതുകോരമല റോഡ്	പ്ലാപ്പള്ളി പി.എം.ജി.എസ്.വൈ റോഡ്	മുതുകോരമല		1.000	4.000	3.000	0.048	0.000	0.000	0.000	0.952	2022	0.000		0	concreting 2023-24								
0200		156910050000000200	കുറുമ്പിലംവളവ് അത്ഥനോലി റോഡ്	പ്ലാപ്പള്ളി പി.എം.ജി.എസ്.വൈ റോഡ്	അത്ഥനോലി റോഡ്	Village road	1.000	3.000	3.000	0.000	0.000	0.000	0.000	1.000	2022	0.000		0									
0201		156910050000000201	കൊടുങ്ങനെല്ലിക്കൽ റോഡ്	കൊടുങ്ങനെല്ലിക്കൽ അടിവാരം റോഡ്	നെല്ലിക്കൽ ഭാഗം	Village road	1.050	4.000	3.000	0.430	0.000	0.000	0.000	0.620	1901	0.000		0	concreting 43 meter 2023-24								

Local Body Name : Koottickal Grama Panchayat

Form :

Sub Form :

Serial No	Book Page No	FormRefID	Road Name	Starting Point	Ending Point	Road Type (ODR/AR)	Road Description			Surface Type					Construction Year	Protection Wall Length	Drainage Channel Length	Cost of construction from 1995	Last Maintenance Details	Remarks	Ward No	Panchayat No	WaterShed ID	Ac.Date and Book Value	Addition Date And Cost	Deduction Date And Cost	Depreciation(%)
							Length (Km)	Width (M)	Carriage Way Width (m)	Cement Concrete	Tar	Metal	Gravel	Katcha Road													
1			2	3	4	5	6	7	8	9	10	11	12	13	14	15	16	17	18	19	20	21	22	23	24	25	26
0202		15691005000000202	വല്ലേയത്ത കുനത്തുപടി റോഡ്	ഇളംകാട് വാഗമൺ റോഡ്	കുനത്തുപടി ഭാഗം		0.072	3.000	3.000	0.000	0.000	0.000	0.000	0.072	2022	0.000		0									
0203		15691005000000203	പറത്താനം ഗ്രീൻഗേർ റോഡ്	പറത്താനം ചോലത്തടം റോഡ്	ഗ്രീൻഗേർ ഭാഗം		0.100	3.000	3.000	0.000	0.000	0.000	0.000	0.100	2022	0.000		0									
0204		15691005000000204	വല്ലീറ്റ പത്തേക്കർ റോഡ്	വല്ലീറ്റ പത്തേക്കർ	പത്തേക്കർ		0.240	4.000	3.000	0.000	0.000	0.000	0.000	0.240	2022	0.000		0									

Local Body Name : Koottickal Grama Panchayat

Form :

Sub Form :

Serial No	Book Page No	FormRefID	Road Name	Starting Point	Ending Point	Road Type (ODR/VR)	Road Description			Surface Type					Construction Year	Protection Wall Length	Drainage Channel Length	Cost of construction from 1995	Last Maintenance Details	Remarks	Ward No	Panchayat No	WaterShed ID	Ac.Date and Book Value	Addition Date And Cost	Deduction Date And Cost	Depreciation(%)
							Length (Km)	Width (M)	Carriage Way Width (m)	Cement Concrete	Tar	Metal	Gravel	Katcha Road													
1			2	3	4	5	6	7	8	9	10	11	12	13	14	15	16	17	18	19	20	21	22	23	24	25	26
0205		15691005000000205	വല്ലീറ്റ കുറ്റിയാനിപ്പി റോഡ്	വല്ലീറ്റ	കുറ്റിയാനിപ്പി ഭാഗം		0.100	3.000	3.000	0.044	0.000	0.000	0.000	0.056	2022	0.000		2022	concreting 44 m (2023-24)								
0206		15691005000000206	ആറ്റുചാൽ പാലത്രപടി റോഡ് (വള്ളക്കാട്)	വള്ളക്കാട് മുണ്ടപ്പള്ളി റോഡ്	പാലത്രപടി ഭാഗം		0.165	3.500	3.000	0.000	0.000	0.000	0.000	0.165	2022	0.000		2022									
0207		15691005000000207	കുട്ടിക്കൽ കുറ്റിയാനിപ്പി റോഡ്	കുട്ടിക്കൽ പ്ലാപ്പള്ളി റോഡ്	കുറ്റിയാനിപ്പി ഭാഗം		0.400	3.000	3.000	0.043	0.000	0.000	0.000	0.357	2022	0.000		2022	concrete 43m (2023-24)								

Local Body Name : Koottickal Grama Panchayat

Form :

Sub Form :

Serial No	Book Page No	FormRefID	Road Name	Starting Point	Ending Point	Road Type (ODR/VR)	Road Description			Surface Type					Construction Year	Protection Wall Length	Drainage Channel Length	Cost of construction from 1995	Last Maintenance Details	Remarks	Ward No	Panchayat No	WaterShed ID	Aq.Date and Book Value	Addition Date And Cost	Deduction Date And Cost	Depreciation(%)
							Length (Km)	Width (M)	Carriage Way Width (m)	Cement Concrete	Tar	Metal	Gravel	Katcha Road													
1			2	3	4	5	6	7	8	9	10	11	12	13	14	15	16	17	18	19	20	21	22	23	24	25	26
0208		15691005000000208	കുട്ടിക്കൽ പാലമുട്ടിൽ പടി ഭാഗം റോഡ്	കുട്ടിക്കൽ പ്ലാപ്പള്ളി റോഡ്	പാലമുട്ടിൽ ഭാഗം		0.100	3.000	3.000	0.000	0.000	0.000	0.000	0.100	2022	0.000		2022									
0209		15691005000000209	തേൻപുഴ ഇ.എം.എസ് നഗർ റോഡ്	കുട്ടിക്കൽ ഇളംകാട് പി.ഡബ്ല്യു.ഡി റോഡ്	പുറപ്പത്താനം ഭാഗം		1.000	3.600	3.000	0.000	0.000	0.000	0.000	1.000	2022	0.000		2022									
0210		15691005000000210	ഞർക്കാട് കുപ്പുപാലം കുനാട് റോഡ്	ഗുരുമന്ദിരം കുപ്പുപാലം ജംഗ്ഷൻ	കുനാട് പ്ലാക്കൗഴി		0.465	3.000	3.000	0.000	0.000	0.000	0.000	0.465	2022	0.000		2022									

Local Body Name : Koottickal Grama Panchayat

Form :

Sub Form :

Serial No	Book Page No	FormRefID	Road Name	Starting Point	Ending Point	Road Type (ODR/VR)	Road Description			Surface Type					Construction Year	Protection Wall Length	Drainage Channel Length	Cost of construction from 1995	Last Maintenance Details	Remarks	Ward No	Panchayat No	WaterShed ID	Aq.Date and Book Value	Addition Date And Cost	Deduction Date And Cost	Depreciation(%)
							Length (Km)	Width (M)	Carriage Way Width (m)	Cement Concrete	Tar	Metal	Gravel	Katcha Road													
1			2	3	4	5	6	7	8	9	10	11	12	13	14	15	16	17	18	19	20	21	22	23	24	25	26
0211		156910050000000211	കുപ്പ് അബ്ദുൽകലാം റോഡ് (മംഗലത്ത് പടി)	തമ്പലക്കാട് കോളനി റോഡ് (ചപ്പാത്ത് ഭാഗം)	മംഗലത്ത് പടി	Village road	0.111	3.000	3.000	0.000	0.000	0.000	0.000	0.111	2022	0.000		0									
0212		156910050000000212	തേൻപുഴ പി.എസ്. ജംഗ്ഷൻ ഹൗസിംഗ് കോളനി റോഡ് - 1	മുണ്ടക്കയം ഇളംകാട് പി.ഡബ്ല്യു.ഡി റോഡ്	വലരി		0.140	3.600	3.000	0.000	0.000	0.000	0.000	0.140	2022	0.000		0									
0213		156910050000000213	ഞർക്കാട് പുതുപ്പറമ്പിൽ ഭാഗം റോഡ്	ഏതയാർ കൈപ്പള്ളി പി.ഡബ്ല്യു.ഡി റോഡ്	കോളാശ്ശേരി ഭാഗം		0.100	3.000	3.000	0.000	0.000	0.000	0.000	0.100	0	0.000		2022									

Local Body Name : Koottickal Grama Panchayat

Form :

Sub Form :

Serial No	Book Page No	FormRefID	Road Name	Starting Point	Ending Point	Road Type (ODR/AR)	Road Description			Surface Type					Construction Year	Protection Wall Length	Drainage Channel Length	Cost of construction from 1995	Last Maintenance Details	Remarks	Ward No	Panchayat No	WaterShed ID	Aq.Date and Book Value	Addition Date And Cost	Deduction Date And Cost	Depreciation(%)
							Length (Km)	Width (M)	Carriage Way Width (m)	Cement Concrete	Tar	Metal	Gravel	Katcha Road													
1			2	3	4	5	6	7	8	9	10	11	12	13	14	15	16	17	18	19	20	21	22	23	24	25	26
0214		15691005000000214	തേൻപുഴ പി.എസ് ജംഗ്ഷൻ ഹൗസിംഗ് കോളനി റോഡ് 2	മുണ്ടക്കയം ഇളംകാട്	വലരി		0.108	3.600	3.000	0.042	0.000	0.000	0.000	0.066	0	0.000		2022	concreting 42m (2023-24)								
0215		15691005000000215	തേൻപുഴ പി.എസ് ജംഗ്ഷൻ ഹൗസിംഗ് കോളനി റോഡ് 4	മുണ്ടക്കയം ഇളംകാട്	പുല്ലുകയാർ പുറമ്പോക്ക്	Other district road	0.333	4.500	3.000	0.000	0.000	0.000	0.000	0.333	0	0.000		0									
0216		15691005000000216	മണ്ണഞ്ചേരി റോഡ്	ഏത്തയാർ മാത്തമല റോഡ്	മാത്തമല പോത്തൻമല റോഡ്	Village road	0.183	3.000	3.000	0.121	0.000	0.000	0.000	0.062	2015	0.000		0	concreting (2019-20), Concreting (2023-24)								

Local Body Name : Koottickal Grama Panchayat

Form :

Sub Form :

Serial No	Book Page No	FormRefID	Road Name	Starting Point	Ending Point	Road Type (ODR/VR)	Road Description			Surface Type					Construction Year	Protection Wall Length	Drainage Channel Length	Cost of construction from 1995	Last Maintenance Details	Remarks	Ward No	Panchayat No	WaterShed ID	Aq.Date and Book Value	Addition Date And Cost	Deduction Date And Cost	Depreciation(%)
							Length (Km)	Width (M)	Carriage Way Width (m)	Cement Concrete	Tar	Metal	Gravel	Katcha Road													
1			2	3	4	5	6	7	8	9	10	11	12	13	14	15	16	17	18	19	20	21	22	23	24	25	26
0217		156910050000000217	കുപ്പായക്കുഴി ഭാഗം റോഡ്	ശുഭാനന്ദാശ്രമം റോഡ്	പുത്തൻവീട്ടിൽ ഭാഗം	Village road	0.160	2.700	2.700	0.045	0.000	0.000	0.000	0.115	2016	0.000		0	2018-19								
1vol 1 1		156900100100000001	കുട്ടിക്കൽ -താളുകൽ റോഡ്	കുട്ടിക്കൽ ടൗൺ	പി.എം. ജി.എസ്. ഹൈവേ റോഡ്	Village road	1.600	8.000	6.000	0.150	1.450	0.000	0.000	0.000	77	0.060	0metre	65000	Retaring 2010, Concreting 2010		10						

Local Body Name : Koottickal Grama Panchayat

Asset register II		Form : Roads													Sub Form : Roads												
Serial No	Book Page No	Form RefID	Road Name	Starting Point	Ending Point	Road Type (ODR/VR)	Road Description			Surface Type					Construction Year	Protection Wall Length	Drainage Channel Length	Cost of construction from 1995	Last Maintenance Details	Remarks	Ward No	Panchayat No	WaterShed ID	Aq.Date and Book Value	Addition Date And Cost	Deduction Date And Cost	Depreciation(%)
							Length (Km)	Width (M)	Carriage Way Width (m)	Cement Concrete	Tar	Metal	Gravel	Katcha Road													
1			2	3	4	5	6	7	8	9	10	11	12	13	14	15	16	17	18	19	20	21	22	23	24	25	26
2vol 1 2		156900100100000002	10 ഏക്കർ ചാത്തൻപുരപ്പള്ളി റോഡ്	10 ഏക്കർ	ചാത്തൻപുരപ്പള്ളി-കുന്തൻപുര റോഡ്	Village road	4.710	8.000	3.000	0.000	2.500	0.000	0.000	2.210	65	1.000	0metre	1650000	Retainin g wall 24 m length, 1.5 m height 2021-22 , chappat hu constuction 2023-24								
3vol 2 1		156900100200000001	ആതാംപനേ റാലി ആരിയങ്ങാനം റോഡ്	ആതാം പനോല 1	ആരിയങ്ങാനം റോഡ്	Village road	4.200	4.000	4.000	0.512	0.000	0.000	0.000	3.688	2002	0.000	0metre	200000	Concreeing 175 m 2020-21 , Concreeing 235 m 2021-22								



Local Body Name : Koottickal Grama Panchayat

Asset register II		Form : Roads													Sub Form : Roads													
Serial No	Book Page No	FormRefID	Road Name	Starting Point	Ending Point	Road Type (ODR/VR)	Road Description			Surface Type					Construction Year	Protection Wall Length	Drainage Channel Length	Cost of construction from 1995	Last Maintenance Details	Remarks	Ward No	Panchayat No	WaterShed ID	Aq.Date and Book Value	Addition Date And Cost	Deduction Date And Cost	Depreciation(%)	
							Length (Km)	Width (M)	Carriage Way Width (m)	Cement Concrete	Tar	Metal	Gravel	Katcha Road														
1			2	3	4	5	6	7	8	9	10	11	12	13	14	15	16	17	18	19	20	21	22	23	24	25	26	
4vol 2 2		156900100200000002	കുട്ടിക്കൽ സെന്റ് ജോർജ്ജ് കോളനി റോഡ്	അബ്ബാസ് കട	പഞ്ചായത്ത് കാമ്പ	Village road	0.380	4.000	3.000	0.082	0.000	0.000	0.000	0.298	92	0.000	0metre	90000										
5vol 2 3		1569001002000000003	ഏന്തയാർ - മാത്തുമല റോഡ്	ഏന്തയാർ	മാത്തുമല	Village road	3.600	8.000	3.000	0.000	3.200	0.000	0.000	0.400	51	0.050	0.045metre	115000	taring 2010, Irish Drain 97m (2023-24)									
6vol 3 1		1569001003000000001	ഏന്തയാർ ശുഭാനന്ദാശരം റോഡ്	തേൻപുഴ തുറസ്സ്	ഏന്തയാർ - മാത്തുമല റോഡ്	Village road	2.000	3.000	3.000	1.400	0.000	0.000	0.000	0.600	87	0.060	0metre	70000	Last Maintenance 2021-22									

Local Body Name : Koottickal Grama Panchayat

Asset register II		Form : Roads													Sub Form : Roads												
Serial No	Book Page No	FormRefID	Road Name	Starting Point	Ending Point	Road Type (ODR/VR)	Road Description			Surface Type					Construction Year	Protection Wall Length	Drainage Channel Length	Cost of construction from 1995	Last Maintenance Details	Remarks	Ward No	Panchayat No	WaterShed ID	Ac.Date and Book Value	Addition Date And Cost	Deduction Date And Cost	Depreciation(%)
							Length (Km)	Width (M)	Carriage Way Width (m)	Cement Concrete	Tar	Metal	Gravel	Katcha Road													
1			2	3	4	5	6	7	8	9	10	11	12	13	14	15	16	17	18	19	20	21	22	23	24	25	26
7vol 3 2		1569001003000000002	ഏന്തയർ മുണ്ടപ്പള്ളി റോഡ്	ഏന്തയർ	മുണ്ടപ്പള്ളി	Village road	3.350	8.000	3.000	0.000	3.280	0.000	0.000	0.070	70	0.000	0metre	1500000	ReTarring 403 m (2020-21), retaining wall 44 m, 1.2 m height								
8vol 3 3		1569001003000000003	മുണ്ടപ്പള്ളി കുന്തൻപാറ റോഡ്	മുണ്ടപ്പള്ളി	കുന്തൻപാറ	Village road	3.070	5.000	3.000	0.070	0.000	0.000	0.000	3.000	71	0.000	0metre	80000	Concreting 2005		4						
9vol 3 4		1569001003000000004	ഏന്തയർ വള്ളക്കാട് മുണ്ടപ്പള്ളി	ഏന്തയർ	മുണ്ടപ്പള്ളി	Village road	3.000	3.000	3.000	1.360	0.200	0.000	0.000	1.440	78	0.000	0metre	1200000	Concreting 430 m (2020-21)								

Local Body Name : Koottickal Grama Panchayat

Asset register II		Form : Roads													Sub Form : Roads													
Serial No	Book Page No	FormRefID	Road Name	Starting Point	Ending Point	Road Type (ODR/VR)	Road Description			Surface Type					Construction Year	Protection Wall Length	Drainage Channel Length	Cost of construction from 1995	Last Maintenance Details	Remarks	Ward No	Panchayat No	WaterShed ID	Ac.Date and Book Value	Addition Date And Cost	Deduction Date And Cost	Depreciation(%)	
							Length (Km)	Width (M)	Carriage Way Width (m)	Cement Concrete	Tar	Metal	Gravel	Katcha Road														
1			2	3	4	5	6	7	8	9	10	11	12	13	14	15	16	17	18	19	20	21	22	23	24	25	26	
1041		156900100400000001	ഏത്തയർ മരുതിക്കാട് റോഡ്	വള്ളക്കാട് റോഡ്.	മരുതിക്കാട്	Village road	3.000	3.000	3.000	0.160	0.000	0.000	0.000	2.840	83	0.000	0metre	310000	DR Retainig wall 40*1.6 m height (2019-20)									
1042		156900100400000002	ഇളംകാട് കൊടുങ്ങ അടിവാരം റോഡ്	ഇളംകാട്	അടിവാരം	Village road	5.000	8.000	3.000	0.000	2.250	0.000	0.000	2.750	66	0.150	0metre	1200000	Retaring 2021-22 (DP,BP, GP)- 23 lakh									
1043		156900100400000003	ഇളംകാട് -വല്ലേത്ത -കോലാഹലമേട് റോഡ്	ഇളംകാട്	കോലാഹലമേട്	Village road	18.000	8.000	3.000	0.000	5.000	0.000	0.000	13.000	51	0.500	0metre	300000	Taring 2009		6							

Local Body Name : Koottickal Grama Panchayat

Asset register II						Form : Roads								Sub Form : Roads													
Serial No	Book Page No	FormRefID	Road Name	Starting Point	Ending Point	Road Type (ODR/VR)	Road Description			Surface Type					Construction Year	Protection Wall Length	Drainage Channel Length	Cost of construction from 1995	Last Maintenance Details	Remarks	Ward No	Panchayat No	WaterShed ID	Aq.Date and Book Value	Addition Date And Cost	Deduction Date And Cost	Depreciation(%)
							Length (Km)	Width (M)	Carriage Way Width (m)	Cement Concrete	Tar	Metal	Gravel	Katcha Road													
1			2	3	4	5	6	7	8	9	10	11	12	13	14	15	16	17	18	19	20	21	22	23	24	25	26
151	vol 5 1	1569001005000000001	ഇളംകാട് ബ്ലാക്കർ റോഡ്	ഇളംകാട്	ബ്ലാക്കർ റോഡ്	Village road	3.000	6.000	3.000	0.430	0.250	0.000	0.000	2.320	86	0.000	0metre	430000	last maintenance (2021-22)								
252	vol 5 2	1569001005000000002	ഗുരുമന്ദിരം-കുപ്പു റോഡ്	ഗുരുമന്ദിരം കവല	കുപ്പുകര	Village road	4.000	4.000	3.000	0.514	1.000	0.000	0.000	2.486	88	0.000	0metre	135000	last maintenance (2021-2022)								
153	vol 5 3	1569001005000000003	ഏന്തയാർ പോസ്റ്റോഫീസ് റോഡ്	മുണ്ടപ്പള്ളി റോഡ്	പോസ്റ്റോഫീസ് ഭാഗം കാമ്പ	Village road	0.058	3.000	3.000	0.058	0.000	0.000	0.000	0.000	2003	0.000	0metre	50000000	2009 Concrete		8						

Local Body Name : Koottickal Grama Panchayat


Asset register II		Form : Roads													Sub Form : Roads												
Serial No	Book Page No	FormRefID	Road Name	Starting Point	Ending Point	Road Type (ODR/VR)	Road Description			Surface Type					Construction Year	Protection Wall Length	Drainage Channel Length	Cost of construction from 1995	Last Maintenance Details	Remarks	Ward No	Panchayat No	WaterShed ID	Aq.Date and Book Value	Addition Date And Cost	Deduction Date And Cost	Depreciation(%)
							Length (Km)	Width (M)	Carriage Way Width (m)	Cement Concrete	Tar	Metal	Gravel	Katcha Road													
1			2	3	4	5	6	7	8	9	10	11	12	13	14	15	16	17	18	19	20	21	22	23	24	25	26
1654		156900100500000004	തേൻപുഴ തൂക്കുപാലം റോഡ്	തേൻപുഴ	പുല്ലുകയാർ	Village road	0.300	3.000	3.000	0.300	0.000	0.000	0.000	0.000	69	0.000	0metre	490000	concreting 40 m 2021-22								
1761		1569001006000000001	സെന്റ് ജോർജ് നേഴ്സറി സ്കൂൾ- ഓർത്തഡോക്സ് ചർച്ച് റോഡ്	സെന്റ് ജോർജ് നേഴ്സറി സ്കൂൾ	നടപ്പുവഴി	Village road	0.200	4.000	3.000	0.062	0.000	0.000	0.000	0.138	81	0.000	0metre	30000	2012-13 Concrete		10						
1862		1569001006000000002	ഏതയാർ വേളാങ്കണ്ണി റോഡ്	പി.ഡബ്ല്യു റോഡ്	മുണ്ടപ്പള്ളി റോഡ്	Village road	0.600	6.000	4.000	0.000	0.600	0.000	0.000	0.000	70	0.000	0metre	20000	Irish drain concreting 240m (2020-21)								

Local Body Name : Koottickal Grama Panchayat

Asset register II		Form : Roads													Sub Form : Roads												
Serial No	Book Page No	FormRefID	Road Name	Starting Point	Ending Point	Road Type (ODR/AR)	Road Description			Surface Type					Construction Year	Protection Wall Length	Drainage Channel Length	Cost of construction from 1995	Last Maintenance Details	Remarks	Ward No	Panchayat No	WaterShed ID	Aq.Date and Book Value	Addition Date And Cost	Deduction Date And Cost	Depreciation(%)
							Length (Km)	Width (M)	Carriage Way Width (m)	Cement Concrete	Tar	Metal	Gravel	Katcha Road													
1			2	3	4	5	6	7	8	9	10	11	12	13	14	15	16	17	18	19	20	21	22	23	24	25	26
1963		156900100600000003	കോലാഹല മേട് തങ്ങൽപാറ റോഡ്	പി.എം. ജി.എസ്. വൈ റോഡ്	തങ്ങൽ പാറ	Village road	0.200	3.500	3.000	0.096	0.000	0.000	0.000	0.104	85	0.000	0metre	30000	2012-2013 MP Fund		6						
2072		156900100700000002	ഞരക്കാട് കുരിശുപള്ളി കുപ്പുറോഡ്	കുരുശുപള്ളി ജാഗ്ഷൻ	കുപ്പു ഭാഗം	Village road	3.000	4.000	4.000	0.391	0.447	0.000	0.000	2.162	88	0.000	0metre	206000	concreting 26m, & CMLRRP Concreting 265 m, Tarring 165m (2020-21)								

Local Body Name : Koottickal Grama Panchayat

Asset register II		Form : Roads													Sub Form : Roads												
Serial No	Book Page No	FormRefID	Road Name	Starting Point	Ending Point	Road Type (ODR/VR)	Road Description			Surface Type					Construction Year	Protection Wall Length	Drainage Channel Length	Cost of construction from 1995	Last Maintenance Details	Remarks	Ward No	Panchayat No	WaterShed ID	Aq.Date and Book Value	Addition Date And Cost	Deduction Date And Cost	Depreciation(%)
							Length (Km)	Width (M)	Carriage Way Width (m)	Cement Concrete	Tar	Metal	Gravel	Katcha Road													
1			2	3	4	5	6	7	8	9	10	11	12	13	14	15	16	17	18	19	20	21	22	23	24	25	26
2173		156900100700000003	ഇളംകാട് ഇളംകാട് ട്രോപ്പി റോഡ്	ഇളംകാട് ടൗൺ	ഇളംകാട് ട്രോപ്പി റോഡ്	Village road	2.600	8.000	3.000	0.000	2.600	0.000	0.000	0.000	89	0.000	0metre	600000	2010 Taring		7						
2174		156900100700000004	മുണ്ടപ്പള്ളി പോത്തൻമല അതമ്പനേലി റോഡ്	മുണ്ടപ്പള്ളി റോഡ്	അതമ്പനേലി മൊക്കെ ബൽ ടവർ	Village road	3.000	4.000	3.000	0.150	0.000	0.000	0.000	2.850	51	0.000	0metre	20000	2010 Concreting		8						
2181		1569001008000000001	മാന്തിണ്ടിപ്പാപ്പള്ളി റോഡ്	പ്പാപ്പള്ളി	മാന്തിണ്ടി	Village road	1.500	3.000	2.500	0.279	0.000	0.000	0.000	1.221	101	0.050	0metre	50000	concreting 159 m (2020-21)								



Local Body Name : Koottickal Grama Panchayat

Asset register II		Form : Roads													Sub Form : Roads												
Serial No	Book Page No	Form RefID	Road Name	Starting Point	Ending Point	Road Type (ODR/VR)	Road Description			Surface Type					Construction Year	Protection Wall Length	Drainage Channel Length	Cost of construction from 1995	Last Maintenance Details	Remarks	Ward No	Panchayat No	WaterShed ID	Ac.Date and Book Value	Addition Date And Cost	Deduction Date And Cost	Depreciation(%)
							Length (Km)	Width (M)	Carriage Way Width (m)	Cement Concrete	Tar	Metal	Gravel	Katcha Road													
1			2	3	4	5	6	7	8	9	10	11	12	13	14	15	16	17	18	19	20	21	22	23	24	25	26
24	Vol 8 2	156900100800000002	താളുകൽ-കാവിലി-ചാലത്തടം റോഡ്	താളുകൽ എസ്റ്റേറ്റ് ബൗണ്ടറി	കല്ലുമുണ്ട ഭാഗം പഞ്ചായത്ത് ബൗണ്ടറി	Village road	4.000	8.000	4.000	0.000	4.000	0.000	0.000	0.000	88	0.000	0metre	160000	work done by pmgsy scheme		2						
25	Vol 8 3	156900100800000003	കാവിലി-ഇടപ്പാപ്പള്ളി റോഡ്	കാവിലി 1 അറയ്ക്കപറമ്പിൽ പടി	ഇടപ്പാപ്പള്ളി	Village road	2.000	4.000	4.000	0.785	0.000	0.000	0.000	1.215	91	0.000	0metre	60000	Concreting 270m (2020-21)								
26	Vol 8 4	156900100800000004	ഇളംകാട് ടോപ്പ് മുപ്പൻമല ലിങ്ക റോഡ്	ഇളംകാട് ടോപ്പ്	മുപ്പൻമല റോഡ്	Village road	1.500	3.000	3.000	0.287	0.000	0.000	0.000	1.213	87	0.000	0metre	30000	concreting block fund & Panchayat fund 2012-13		7						

**Local Body Name : Koottickal Grama Panchayat**

Asset register II

Form : Roads

Sub Form : Roads

Serial No	Book Page No	FormRefID	Road Name	Starting Point	Ending Point	Road Type (ODR/AR)	Road Description			Surface Type					Construction Year	Protection Wall Length	Drainage Channel Length	Cost of construction from 1995	Last Maintenance Details	Remarks	Ward No	Panchayat No	WaterShed ID	Aq.Date and Book Value	Addition Date And Cost	Deduction Date And Cost	Depreciation(%)
							Length (Km)	Width (M)	Carriage Way Width (m)	Cement Concrete	Tar	Metal	Gravel	Katcha Road													
1			2	3	4	5	6	7	8	9	10	11	12	13	14	15	16	17	18	19	20	21	22	23	24	25	26
27	Vol 9 1	1569001009000000001	വല്ലേറ്റ-കൊടുങ്ങറോഡ്	വല്ലേറ്റ	കൊടുങ്ങ	Village road	1.200	3.000	3.000	0.660	0.000	0.000	0.000	0.540	2007	0.000	0metre	45000		concrete 135 m, Retaining wall 11 m (2021-22)							
28	Vol 9 2	1569001009000000002	ഞർക്കാട് റോയൽ റോഡ്	കുരിശു സുപള്ളി കുപ്പി റോഡ്	ഞർക്കാട് തോട്	Village road	0.980	3.000	3.000	0.000	0.000	0.000	0.000	0.980	2006	0.000	0metre	40000			5						
29	Vol 9 3	1569001009000000003	ഞർക്കാട് തമ്പലക്കാട് കോളനി റോഡ്	ഗുരുമന്ദിരം കുപ്പി റോഡ്	ശതീശൻ വകസ്ഥലം	Village road	0.105	3.000	3.000	0.000	0.000	0.000	0.000	0.105	2002	0.000	0metre	50000			5						

Local Body Name : Koottickal Grama Panchayat

Asset register II						Form : Roads								Sub Form : Roads													
Serial No	Book Page No	FormRefID	Road Name	Starting Point	Ending Point	Road Type (ODR/VR)	Road Description			Surface Type					Construction Year	Protection Wall Length	Drainage Channel Length	Cost of construction from 1995	Last Maintenance Details	Remarks	Ward No	Panchayat No	WaterShed ID	Aq.Date and Book Value	Addition Date And Cost	Deduction Date And Cost	Depreciation(%)
							Length (Km)	Width (M)	Carriage Way Width (m)	Cement Concrete	Tar	Metal	Gravel	Katcha Road													
1			2	3	4	5	6	7	8	9	10	11	12	13	14	15	16	17	18	19	20	21	22	23	24	25	26
3094		156900100900000004	ഏത്തയാർ മുസ്ലീം പള്ളി റോഡ്	ഏത്തയാർ	പുല്ലുകയാർ	Village road	0.056	3.000	3.000	0.056	0.000	0.000	0.000	0.000	101	0.000	0metre	20000	Maintenance 2012-13		8						
3121		156900101200000001	തേൻപുഴ ശുഭാനന്താട്രം റോഡ്	തേൻപുഴ	ശുഭാനന്താട്രം	Village road	3.000	2.800	2.500	0.400	0.000	0.000	0.000	2.600	0	0.000	0metre	600000	concrete work partly done	9	9						
3122		156900101200000002	കൊടുങ്ങനാലേക്കർ റോഡ്	കൊടുങ്ങനാലേക്കർ	നാലേക്കർ	Village road	0.550	3.000	3.000	0.173	0.000	0.000	0.000	0.377	101	0.000	0metre	167000	concreting 35m 2020-21	Addition 50 m 2022							

Local Body Name : Koottickal Grama Panchayat

Asset register II		Form : Roads													Sub Form : Roads												
Serial No	Book Page No	FormRefID	Road Name	Starting Point	Ending Point	Road Type (ODR/VR)	Road Description			Surface Type					Construction Year	Protection Wall Length	Drainage Channel Length	Cost of construction from 1995	Last Maintenance Details	Remarks	Ward No	Panchayat No	WaterShed ID	Aq.Date and Book Value	Addition Date And Cost	Deduction Date And Cost	Depreciation(%)
							Length (Km)	Width (M)	Carriage Way Width (m)	Cement Concrete	Tar	Metal	Gravel	Katcha Road													
1			2	3	4	5	6	7	8	9	10	11	12	13	14	15	16	17	18	19	20	21	22	23	24	25	26
33	Vol 12 3	156900101200000003	എം.ജി.പി. അംഗൻവാടി റോഡ്	വല്ലൂര	കായാപ്പള്ളിൽ ജംഗ്ഷൻ	Village road	0.060	3.000	3.000	0.000	0.000	0.000	0.000	0.060	101	0.000	0metre	20000									
34	Vol 13 1	156900101300000001	വല്ലൂര വടക്കെച്ചെറുവീൽ റോഡ്	വല്ലൂര	വടക്കെച്ചെറുവീൽ ജംഗ്ഷൻ	Village road	0.100	3.000	3.000	0.000	0.000	0.000	0.000	0.100	100	0.000	0metre	25000			6						
35	Vol 13 2	156900101300000002	കൊടുങ്ങ കുന്തേൽ റോഡ്	കൊടുങ്ങ	കുന്തേൽ ജംഗ്ഷൻ	Village road	1.000	3.000	3.000	0.026	0.000	0.000	0.000	0.974	2002	0.000	0metre	100000	Retaining wall construction 12 m*3 height (2019-20)								

Local Body Name : Koottickal Grama Panchayat

Asset register II

Form : Roads

Sub Form : Roads

Serial No	Book Page No	FormRefID	Road Name	Starting Point	Ending Point	Road Type (ODR/VR)	Road Description			Surface Type					Construction Year	Protection Wall Length	Drainage Channel Length	Cost of construction from 1995	Last Maintenance Details	Remarks	Ward No	Panchayat No	WaterShed ID	Ac.Date and Book Value	Addition Date And Cost	Deduction Date And Cost	Depreciation(%)	
							Length (Km)	Width (M)	Carriage Way Width (m)	Cement Concrete	Tar	Metal	Gravel	Katcha Road														
1			2	3	4	5	6	7	8	9	10	11	12	13	14	15	16	17	18	19	20	21	22	23	24	25	26	
37	Vol 13 3	156900101300000003	വെട്ടിക്കാനം കുടിവെള്ള പദ്ധതി റോഡ്	പി.ഡ ബ്ലോക്ക് റോഡ്, നെല്ലൂരി ഭാഗം.	കുടിവെള്ള പദ്ധതി മോട്ടോർ പൂര.	Village road	0.110	3.000	3.000	0.090	0.000	0.000	0.000	0.000	97	0.000	0metre	10000										
37	Vol 13 4	156900101300000004	വെട്ടിക്കാനം മുസ്ലീംപള്ളി റോഡ്	പൊതു മരാമത്ത് റോഡ് വെട്ടിക്കാനം	കന്നൂപറമ്പിൽ പുരയിടം.	Village road	0.180	3.000	3.000	0.180	0.000	0.000	0.000	0.000	2001	0.000	0metre	30000	2009 concreting		10							
38	Vol 14 1	156900101400000001	കെ.ആർ നാരായണൻ സ്മാരക ഹാൾ റോഡ്.	ഗുരുമന്ദിരം കുപ്പി റോഡ്	പഞ്ചായത്ത് വക സ്ഥലം.	Village road	0.058	3.000	3.000	0.058	0.000	0.000	0.000	0.000	94	0.000	0metre	10000	2009 Concreting		5							

Local Body Name : Koottickal Grama Panchayat

Asset register II		Form : Roads													Sub Form : Roads												
Serial No	Book Page No	FormRefID	Road Name	Starting Point	Ending Point	Road Type (ODR/AR)	Road Description			Surface Type					Construction Year	Protection Wall Length	Drainage Channel Length	Cost of construction from 1995	Last Maintenance Details	Remarks	Ward No	Panchayat No	WaterShed ID	Aq.Date and Book Value	Addition Date And Cost	Deduction Date And Cost	Depreciation(%)
							Length (Km)	Width (M)	Carriage Way Width (m)	Cement Concrete	Tar	Metal	Gravel	Katcha Road													
1			2	3	4	5	6	7	8	9	10	11	12	13	14	15	16	17	18	19	20	21	22	23	24	25	26
39	Vol 14 2	156900101400000002	ശ്യാക്കര ലിങ്ക് റോഡ്	ശ്യാക്കര റോഡ്	ശ്യാക്കര തോട്	Village road	0.050	3.000	3.000	0.000	0.000	0.000	0.000	0.050	87	0.000	0metre	5000			7						
40	Vol 14 3	156900101400000003	ഇളംകാട് ടോപ്പ് 39 ഭാഗം റോഡ്	മുപ്പൻമല റോഡ്	39 ഭാഗം	Village road	1.400	3.000	3.000	0.430	0.000	0.000	0.000	0.970	1997	0.000	0metre	0		concreting 33m 2020-21							
41	Vol 14 4	156900101400000004	ഇലംകാട് ടോപ്പ് മുപ്പൻമല റോഡ്	ഇളംകാട് ടോപ്പ്	മുപ്പൻമല സോജൻ വസ്തു	Village road	2.300	6.000	3.000	0.080	0.760	0.000	0.000	1.460	95	0.000	0metre	100000		Retarring 470 m (2020-21), Concreting 50 m (2019-20)							

Local Body Name : Koottickal Grama Panchayat

Asset register II		Form : Roads													Sub Form : Roads												
Serial No	Book Page No	Form RefID	Road Name	Starting Point	Ending Point	Road Type (ODR/VR)	Road Description			Surface Type					Construction Year	Protection Wall Length	Drainage Channel Length	Cost of construction from 1995	Last Maintenance Details	Remarks	Ward No	Panchayat No	WaterShed ID	Aq.Date and Book Value	Addition Date And Cost	Deduction Date And Cost	Depreciation(%)
							Length (Km)	Width (M)	Carriage Way Width (m)	Cement Concrete	Tar	Metal	Gravel	Katcha Road													
1			2	3	4	5	6	7	8	9	10	11	12	13	14	15	16	17	18	19	20	21	22	23	24	25	26
42	Vol 15 1	156900101500000001	പുതിയ മരുതിക്കാട് റോഡ്	മുത്തമ്പലം പടി	മരുതിക്കാട്	Village road	1.500	3.000	3.000	0.885	0.000	0.000	0.000	0.615	112	0.040	0 metre	100000	concreting 85 m (2020-21)								