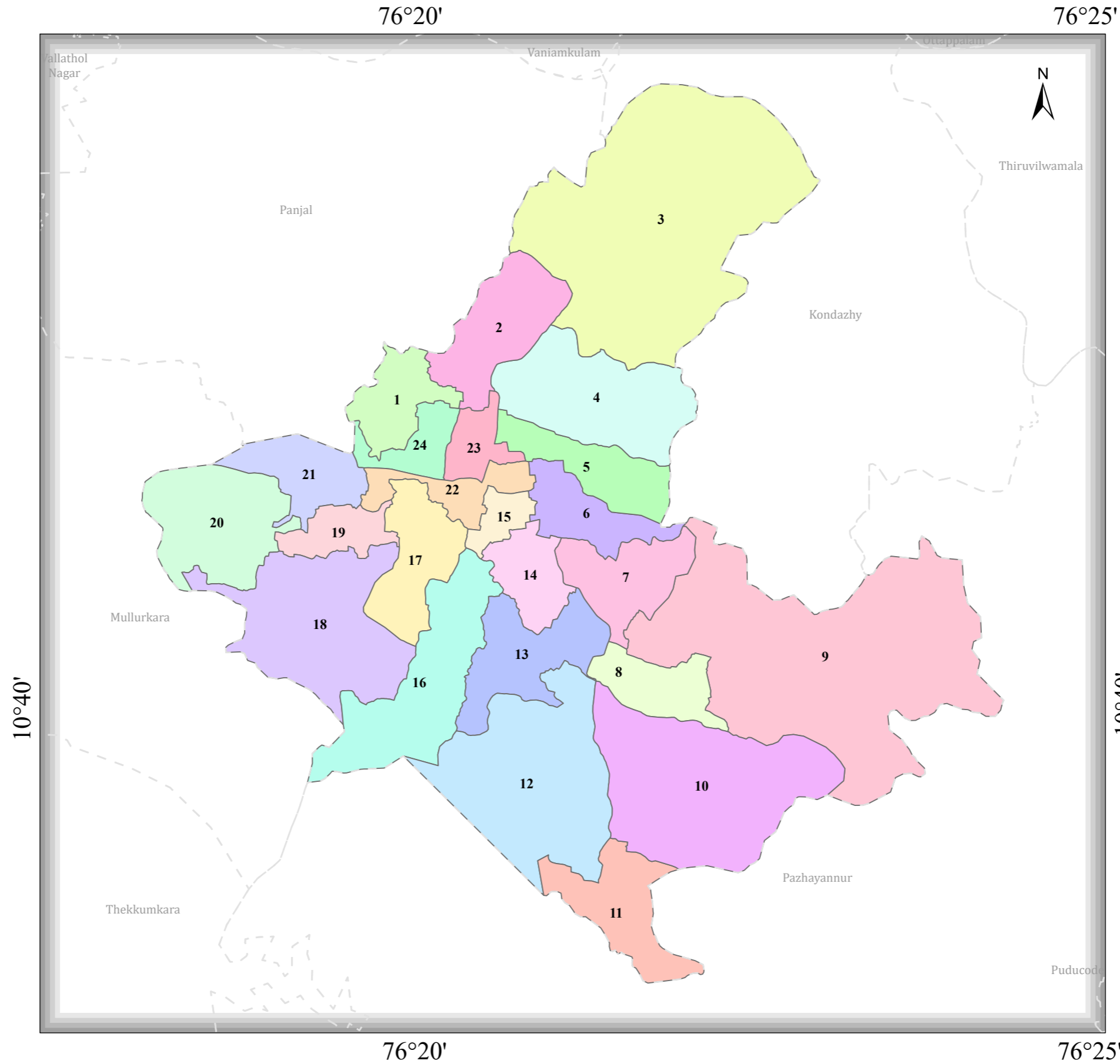
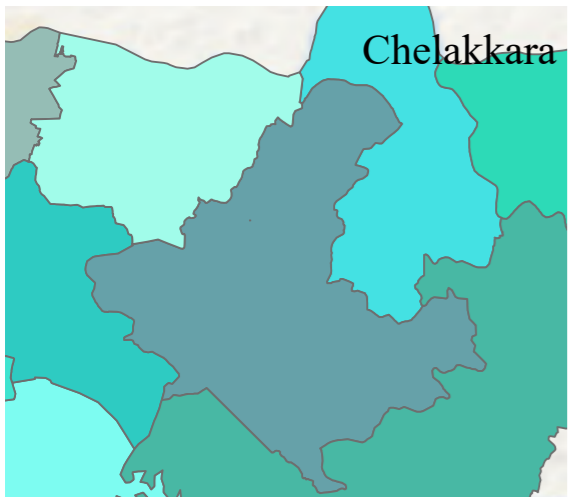
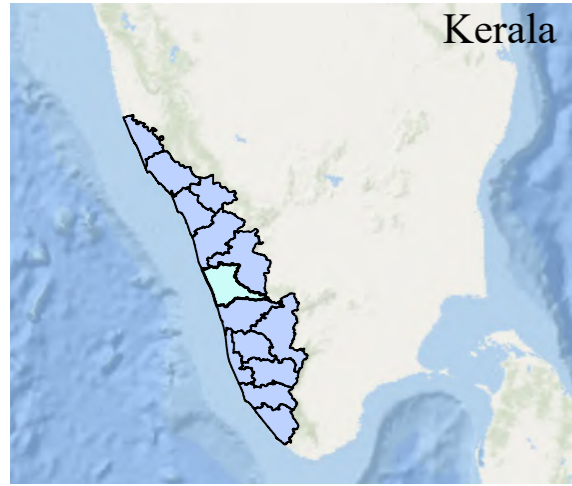
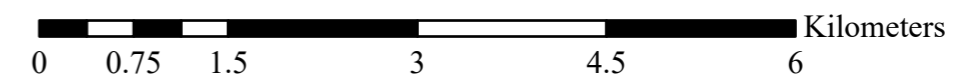


CHELAKKARA

DISTRICT NAME :THRISSUR



- WARD BOUNDARY**
- 1-VENGANELLUR PADINJATTUMURY
 - 2-VENGANELLUR NORTH
 - 3-METHUKU
 - 4-VENGANELLUR KIZHAKKUMURY
 - 5-NATTIANCHIRA
 - 6-MEPPADAM
 - 7-PULAKODE VADAKKUMURY
 - 8-PULAKODE THEKKUMURY
 - 9-ADAKKODE
 - 10-PANAMKUTTI
 - 11-KALIYAROAD
 - 12-PANGARAPILLY
 - 13-PADINJARE PANGARAPPILLY
 - 14-ANTHIMAHAKALANKAVU
 - 15-PATHUKUDY
 - 16-KURUMALA KIZHAKKUMURY
 - 17-KURUMALA PADINJATTUMURY
 - 18-THOTTEKODE
 - 19-THONOORKKARA
 - 20-THONOORKKARA WEST
 - 21-THONOORKKARA PARAPPURAM
 - 22-CHELAKKARA
 - 23-CHELAKKARA NORTH
 - 24-VENGANELLUR SOUTH



**ഡീലിമിറ്റേഷൻ കമ്മീഷൻ, കേരളം
ഉത്തരവ്**

നമ്പർ: എസ്ഡിസി/590/2024/എസ്ഡിസി2

തിരുവനന്തപുരം, 15.05.2025

തദ്ദേശ സ്വയംഭരണ വകുപ്പ് ഡയറക്ടർ (റൂറൽ) 07.09.2024 ലെ 2888-ാം നമ്പർ അസാധാരണ ഗസറ്റിൽ പ്രസിദ്ധപ്പെടുത്തിയ 06.09.2024 ലെ എൽഎസ്ജിഡി/പിഡി/24269/2024-ഇഇആർ1 നമ്പർ വിജ്ഞാപന പ്രകാരം, തൃശ്ശൂർ ജില്ലയിലെ ചേലക്കര ഗ്രാമപഞ്ചായത്തിൽ നേരിട്ടുള്ള തിരഞ്ഞെടുപ്പിലൂടെ നികത്തേണ്ടതായ സ്ഥാനങ്ങളുടെ എണ്ണം 24 ആയി നിശ്ചയിച്ചിട്ടുള്ളതും, അതിന്റെ അടിസ്ഥാനത്തിൽ പ്രസ്തുത ഗ്രാമ പഞ്ചായത്തിനെ അത്രയും നിയോജക മണ്ഡലങ്ങളായി വിഭജിക്കുന്നതിനും, അപ്രകാരമുള്ള നിയോജക മണ്ഡലങ്ങളുടെ അതിർത്തികൾ നിർണ്ണയിക്കുന്നതിനുമുള്ള കരട് നിർദ്ദേശങ്ങൾ 18.11.2024 തീയതിയിലെ എസ്ഡിസി/590/2024/എസ്ഡിസി2 നമ്പർ വിജ്ഞാപന പ്രകാരം പ്രസിദ്ധീകരിച്ചിട്ടുള്ളതും; പ്രസ്തുത നിർദ്ദേശങ്ങളെ സംബന്ധിച്ച് ആക്ഷേപങ്ങളും അഭിപ്രായങ്ങളും നൽകുന്നതിന് 4.12.2024 വരെ സമയം അനുവദിക്കുകയും അപ്രകാരം ലഭിച്ച ആക്ഷേപങ്ങളും അഭിപ്രായങ്ങളും അന്വേഷണ വിധേയമാക്കുകയും പരാതിക്കാരെ മുഖദാവിൽ കേൾക്കുകയും അവ പരിഗണിച്ച് തീർപ്പാക്കുകയും ചെയ്തിട്ടുള്ളതാകയാൽ; 1994-ലെ കേരള പഞ്ചായത്ത് രാജ് ആക്റ്റിലെ 10-ാം വകുപ്പ് പ്രകാരം ചേലക്കര ഗ്രാമ പഞ്ചായത്തിനെ ഇതിനോടൊപ്പം ചേർത്തിട്ടുള്ള പട്ടികയിൽ കാണിച്ചിരിക്കും പ്രകാരം 24 നിയോജക മണ്ഡലങ്ങളായി വിഭജിച്ച് അതിർത്തികൾ നിർണ്ണയിച്ച് അന്തിമ ഉത്തരവു പുറപ്പെടുവിക്കുന്നു.

(ഒപ്പ്) എ.ഷാജഹാൻ (ചെയർമാൻ)	(ഒപ്പ്) രത്തൻ.യു.വേൽക്കർ (മെമ്പർ)	(ഒപ്പ്) കെ.ബിജു (മെമ്പർ)	(ഒപ്പ്) ഹരികിഷോർ എസ് (മെമ്പർ)	(ഒപ്പ്) കെ.വാസുകി (മെമ്പർ)
----------------------------------	---	--------------------------------	-------------------------------------	----------------------------------



നിയോജക മണ്ഡല വിഭജന പട്ടിക

ചേലക്കര ഗ്രാമപഞ്ചായത്ത്

നിയോജക മണ്ഡലത്തിന്റെ നമ്പരും പേരും	തിട്ടപ്പെടുത്തിയ ജനസംഖ്യ	അതിർത്തികൾ
1	2	3
01- വെങ്ങാനെല്ലൂർ പടിഞ്ഞാറ്റുമുറി	1,555	<p>വടക്ക് - ഏച്ചാടി തോട് മുതൽ ഏച്ചാടി ചെക്ക് ഡാം തോട് വഴി വെങ്ങാനെല്ലൂർ പാടശേഖരം വരെ പാഞ്ഞാൾ പഞ്ചായത്ത് അതിർത്തി</p> <p>കിഴക്ക് - ചെക്ക് ഡാം ഏച്ചാടി തോട് മുതൽ വെങ്ങാനെല്ലൂർ പാടശേഖരം തോട്ട്ചാൽ വഴി അമ്പലനട റോഡ് വരെ, വട്ടപറമ്പ് റോഡ് മുതൽ പുളിക്കപറമ്പ് റോഡ് വഴി കുളക്കാട്ട് പാടശേഖരം വരെ</p> <p>തെക്ക് - വെങ്ങാനെല്ലൂർ പാടശേഖരം മുതൽ വെങ്ങാനെല്ലൂർ അമ്പലനട റോഡ് വഴി വട്ടപറമ്പ് റോഡ് വരെ, പുളിക്കപറമ്പ് റോഡിൽ നിന്നും കുളക്കാട്ട് പാടശേഖരം വഴി ചേലക്കര തോട്ടുപാലം തോട് വരെ</p> <p>പടിഞ്ഞാറ് - ചേലക്കര തോട്ടുപാലം മുതൽ പൊട്ടാൻചിറ ചീർപ്പ് വഴി വെങ്ങാനെല്ലൂർ വില്ലേജ് ഓഫീസ് ചോലമ്മക്കാവ് റോഡ് വരെയുള്ള തോട്.</p>
02- വെങ്ങാനെല്ലൂർ നോർത്ത്	1,536	<p>വടക്ക് - പൂവൂത്താണി സെന്ററിൽ നിന്നും വല്ലങ്കിപ്പാറ റോഡ് പാഞ്ഞാൾ അതിർത്തിവരെ, പൂവൂത്താണി സെന്റർ മുതൽ പരക്കാട് സെന്റർ വരെ ചേലക്കര തൊഴുപ്പാടം റോഡ്</p> <p>കിഴക്ക് - പരക്കാട് സെന്റർ മുതൽ ചേലക്കര തൊഴുപ്പാടം വഴി ആശാരിപറമ്പ് റോഡ് ലിങ്ക് 4 വരെ, ആശാരിപറമ്പ് റോഡ് ലിങ്ക് 4 മുതൽ ആശാരിപറമ്പ് റോഡ് വഴി വെങ്ങാനെല്ലൂർ അമ്പലനട റോഡ് വരെ</p>



03- മെതുകു	1,751	<p>തെക്ക് - ആശാരിപറമ്പ് റോഡ് മുതൽ വെങ്ങാനെല്ലൂർ അമ്പലനട റോഡ് വഴി ഗൗരിശങ്കരം ഓഡിറ്റോറിയം പാടം വരെ, ചേലക്കര തൊഴുപ്പാടം റോഡ് മുതൽ ആശാരിപറമ്പ് റോഡ് ലിങ്ക് 4 വഴി ആശാരിപറമ്പ് റോഡ് വരെ</p> <p>പടിഞ്ഞാറ് - ചെക്ക് ഡാം ഏച്ചാടി തോട് മുതൽ തോട്ട് ചാൽ വഴി വെങ്ങാനെല്ലൂർ അമ്പലനട റോഡ് വരെ, ചെക്ക് ഡാം ഏച്ചാടി തോട് മുതൽ പൂവൂത്താണി വരെ പാഞ്ഞാൾ പഞ്ചായത്ത് അതിർത്തി</p>
		<p>വടക്ക് - മെതുകു കുട്ടാടൻ റോഡ് മുതൽ പാഞ്ഞാൾ പഞ്ചായത്ത് അതിർത്തി വഴി കൊണ്ടാഴി പഞ്ചായത്ത് അതിർത്തി വരെ, പേൾ മൗണ്ട് എസ്റ്റേറ്റ് മുതൽ കൊണ്ടാഴി പഞ്ചായത്ത് അതിർത്തി വഴി കേളമംഗലം എസ്റ്റേറ്റ് വരെ</p>
		<p>കിഴക്ക് - കേളമംഗലം എസ്റ്റേറ്റ് മുതൽ കൊണ്ടാഴി പഞ്ചായത്ത് അതിർത്തി വഴി കേരകകുന്ന് ജില്ലാ കൃഷിത്തോട്ടം റോഡ് വരെ</p> <p>തെക്ക് - കേരകകുന്ന് ജില്ലാ കൃഷിത്തോട്ടം റോഡ് വഴി ചാൾസ് മൗണ്ട് എസ്റ്റേറ്റ് വരെ, ജില്ലാ കൃഷിത്തോട്ടം ഉൾപ്പെടെ റൈസ് പാർക്ക് റോഡ് വഴി ചേലക്കര തൊഴുപ്പാടം റോഡ് വരെ</p>
		<p>പടിഞ്ഞാറ് - പൂവൂത്താണി സെന്റർ മുതൽ ചേലക്കര തൊഴുപ്പാടം റോഡ് വഴി പാഞ്ഞാൾ പഞ്ചായത്ത് അതിർത്തി വരെ. പരക്കാട് സെന്റർ മുതൽ റൈസ് പാർക്ക് റോഡ് വരെ ചേലക്കര തൊഴുപ്പാടം റോഡ്</p>
04- വെങ്ങാനെല്ലൂർ കിഴക്കുമുറി	1,733	<p>വടക്ക് - കേരകകുന്ന് ജില്ലാ കൃഷിത്തോട്ടം റോഡ് വഴി ചാൾസ് മൗണ്ട് എസ്റ്റേറ്റ് വരെ, ജില്ലാ കൃഷിത്തോട്ടം ഉൾപ്പെടെ റൈസ് പാർക്ക് റോഡ് വഴി ചേലക്കര തൊഴുപ്പാടം റോഡ് വരെ</p>
		<p>കിഴക്ക് - വടക്കുംകോണം കേരകകുന്ന് റോഡ് മുതൽ മണിച്ചിറ ഭാഗം നാട്ടുൻചിറ വെങ്ങാനെല്ലൂർ തോട് വരെ കൊണ്ടാഴി പഞ്ചായത്ത് അതിർത്തി</p>



05- നാട്യൻചിറ	1,754	<p>തെക്ക് - മണിച്ചിറ മുതൽ നാട്യൻചിറ വെങ്ങാനെല്ലൂർ തോട് വഴി നാട്യൻചിറ കുളം വരെ, നാട്യൻചിറ കുളം മുതൽ വെങ്ങാനെല്ലൂർ നാട്യൻചിറ റോഡ് വഴി ചേലക്കര തൊഴുപ്പാടം റോഡ് വെങ്ങാനെല്ലൂർ സെന്റർ വരെ,</p> <p>പടിഞ്ഞാറ് - റൈസ് പാർക്ക് റോഡ് മുതൽ ചേലക്കര തൊഴുപ്പാടം റോഡ് വഴി വെങ്ങാനെല്ലൂർ സെന്റർ വരെ</p>
		<p>വടക്ക് - മണിച്ചിറ മുതൽ നാട്യൻചിറ വെങ്ങാനെല്ലൂർ തോട് വഴി നാട്യൻചിറ കുളം വരെ, നാട്യൻചിറ കുളം മുതൽ വെങ്ങാനെല്ലൂർ നാട്യൻചിറ റോഡ് വഴി ചേലക്കര തൊഴുപ്പാടം റോഡ് വെങ്ങാനെല്ലൂർ സെന്റർ വരെ,</p> <p>കിഴക്ക് - മണിച്ചിറ ഭാഗം നാട്യൻചിറ വെങ്ങാനെല്ലൂർ തോട്ട് ചാൽ മുതൽ കൊണ്ടാഴി പഞ്ചായത്ത് അതിർ വഴി ആലായ്ക്കൽകുളമ്പ് വരെ</p>
		<p>തെക്ക് - ആലായ്ക്കൽകുളമ്പ് തോട്ടുചാൽ മുതൽ പാടശേഖരം വഴി നാട്യൻചിറ വെങ്ങാനെല്ലൂർ തോട് വരെ, ചേലക്കോട് ചേലക്കര തോട് വഴി പട്ടാണിപറമ്പ് കോളനിവരെ, ചേലക്കര തൊഴുപ്പാടം റോഡ് മുതൽ പ്രീമെട്രിക് ഹോസ്റ്റൽ റോഡ് വഴി ലക്ഷംവീട് കോളനി ഉൾപ്പെടെ</p> <p>പടിഞ്ഞാറ് - വെങ്ങാനെല്ലൂർ സെന്റർ മുതൽ പ്രീമെട്രിക് ഹോസ്റ്റൽ റോഡ് വരെ ചേലക്കര തൊഴുപ്പാടം റോഡ്, ലക്ഷംവീട് കോളനി മുതൽ പട്ടാണിപറമ്പ് കോളനി വഴി ചേലക്കോട് ചേലക്കര തോട് വരെ</p>
06- മേപ്പാടം	1,641	<p>വടക്ക് - ആലായ്ക്കൽകുളമ്പ് തോട്ടുചാൽ മുതൽ പാടശേഖരം വഴി നാട്യൻചിറ വെങ്ങാനെല്ലൂർ തോട് വരെ</p> <p>കിഴക്ക് - ആലായ്ക്കൽകുളമ്പ് മുതൽ പൊന്നുംകുന്ന് വരെ കൊണ്ടാഴി പഞ്ചായത്ത് അതിർത്തി, അയ്യായിരംകുളംപള്ളി റോഡിൽ നിന്നും ആലായ്ക്കൽകുളമ്പ് വരെ</p>



		<p>തെക്ക് - കൊണ്ടാഴി പഞ്ചായത്ത് അതിർത്തി മുതൽ ആലായ്ക്കൽകുളമ്പ് പള്ളി റോഡ് വഴി അയ്യായിരംകുളം പള്ളി റോഡ് വരെ, മേപ്പാടം എളനാട് റോഡ് മുതൽ അയ്യായിരംകുളംപള്ളി റോഡ് അവസാനം വരെ. മേപ്പാടം എളനാട് റോഡ് മുതൽ ഡെന്നീസ് മാസ്റ്റർ റോഡ് വഴി പുത്തൻപള്ളിവരെ</p> <p>പടിഞ്ഞാറ് - ചേലക്കോട് ചേലക്കര തോട് മുതൽ അരമന ബാർ ഓപ്പോസിറ്റ് റോഡ് വഴി വാഴക്കോട് പ്ലാഴി റോഡ് വരെ, വാഴക്കോട് പ്ലാഴി റോഡ് മുതൽ മൈത്രിനഗർ റോഡ് വഴി പുത്തൻപള്ളി വരെ, വാഴക്കോട് പ്ലാഴി റോഡ് മുതൽ മേപ്പാടം എളനാട് റോഡ് വഴി അയ്യായിരംകുളംപള്ളി റോഡ് വരെ</p>
<p>07- പുലാക്കോട് വടക്കുമുറി</p>	<p>1,598</p>	<p>വടക്ക് - കൊണ്ടാഴി പഞ്ചായത്ത് അതിർത്തി മുതൽ ആലായ്ക്കൽകുളമ്പ് പള്ളി റോഡ് വഴി അയ്യായിരംകുളം പള്ളി റോഡ് വരെ, മേപ്പാടം എളനാട് റോഡ് മുതൽ അയ്യായിരംകുളംപള്ളി റോഡ് അവസാനം വരെ</p> <p>കിഴക്ക് - പുലാക്കോട് അടക്കോട് റോഡ് മുതൽ മാങ്ങോട്ട്കുന്ന് റോഡ് വഴി തട്ടാറ വടക്കുംകോട്ടപ്പടി റോഡ് വഴി പാടശേഖരം വഴി ഫോറസ്റ്റ് വഴി ആലായ്ക്കൽകുളമ്പ് വരെ</p>
<p>08- പുലാക്കോട് തെക്കുമുറി</p>	<p>1,785</p>	<p>തെക്ക് - പുലാക്കോട് സെന്റർ മുതൽ പുലാക്കോട് അടക്കോട് റോഡ് വഴി മാങ്ങോട്ട്കുന്ന് റോഡ് വരെ, ചാക്കപ്പൻപടി ട്രാൻഫോർമർ മുതൽ പന്നിപ്പാടം റോഡ് റോഡ് വരെ മേപ്പാടം എളനാട് റോഡ്</p> <p>പടിഞ്ഞാറ് - അയ്യായിരംകുളംപള്ളി റോഡ് മുതൽ മേപ്പാടം എളനാട് റോഡ് വഴി പുലാക്കോട് സെന്റർ വരെ</p> <p>വടക്ക് - പുലാക്കോട് സെന്റർ മുതൽ പുലാക്കോട് അടക്കോട് വഴി അടക്കോട് പാടശേഖരം ആലംങ്ങോട്ട് കോളനി മുൻവശം പാടം വരെ</p>



09- അടക്കോട്	1,739	<p>കിഴക്ക് - അടക്കോട് പാടശേഖരം ആലംങ്ങോട്ട്കുന്ന് കോളനി മുൻവശം പാടം മുതൽ പാറക്കുണ്ട് തോട്ട്ചാൽ വഴി എളനാട് ഫോറസ്റ്റ് വഴി ഉണ്ണിസ്വാമിയുടെ ഭാഗം തോട്ടുപാലം തോട് വരെ</p> <p>തെക്ക് - ഉണ്ണിസ്വാമിയുടെ ഭാഗം തോട്ടുപാലം തോട് മുതൽ തോട്ടുപ്പാലം സെന്റർ മേപ്പാടം എളനാട് റോഡ് വരെ തോട്ടുപാലം തോട്</p> <p>പടിഞ്ഞാറ് - തോട്ടുപാലം സെന്റർ മുതൽ പുലാക്കോട് സെന്റർ വരെ മേപ്പാടം എളനാട് റോഡ്</p> <p>വടക്ക് - ആലായ്ക്കൽകുളമ്പ് പരിസരം മുതൽ കൊണ്ടാഴി പഞ്ചായത്ത് അതിർത്തി വഴി എളനാട് ഫോറസ്റ്റ്</p> <p>കിഴക്ക് - എളനാട് ഫോറസ്റ്റ് വഴി കൊണ്ടാഴി പഞ്ചായത്ത് അതിർത്തി</p> <p>തെക്ക് - ഉണ്ണിസ്വാമിയുടെ ഭാഗം തോട്ടുപാലം തോട് മുതൽ പാടശേഖരം വഴി കുമ്പൻപാറ പരിസരം ഫോറസ്റ്റ്</p> <p>പടിഞ്ഞാറ് - പുലാക്കോട് അടക്കോട് റോഡ് മുതൽ മാങ്ങോട്ട്കുന്ന് റോഡ് വഴി തട്ടാറ വടക്കുംകോട്ടപ്പടി റോഡ് വഴി പാടശേഖരം വഴി ഫോറസ്റ്റ് വഴി ആലായ്ക്കൽകുളമ്പ് വരെ</p>
10- പനംകുറ്റി	1,635	<p>വടക്ക് - ഉണ്ണിസ്വാമിയുടെ ഭാഗം തോട്ടുപാലം തോട് മുതൽ പാടശേഖരം വഴി കുമ്പൻപാറ പരിസരം ഫോറസ്റ്റ്, ഉണ്ണിസ്വാമിയുടെ ഭാഗം തോട്ടുപാലം തോട് മുതൽ തോട്ടുപാലം സെന്റർ മേപ്പാടം എളനാട് റോഡ് വരെ</p> <p>കിഴക്ക് - കുമ്പൻപാറ പരിസരം മുതൽ എളനാട് ഫോറസ്റ്റ്</p> <p>തെക്ക് - മേപ്പാടം എളനാട് റോഡിൽ നിന്നും പൂജപ്പുവട്-മലമ്പാടം റോഡ് വഴി കുമ്പൻപാറ പരിസരം എളനാട് ഫോറസ്റ്റ്</p> <p>പടിഞ്ഞാറ് - തോട്ടുപാലം സെന്റർ മുതൽ പൂജപ്പുവട് വരെ മേപ്പാടം ഇളനാട് പീഡബ്ല്യുഡി റോഡ്</p>



11- കാളിയാറോഡ്	1,607	<p>വടക്ക് - മേപ്പാടം എളനാട് റോഡിൽ നിന്നും പുളച്ചുവട്-മലമ്പാടം റോഡ് വഴി എളനാട് ഫോറസ്റ്റ്. കളപ്പാറ എസ് റ്റി കോളനി പരിസരം ഫോറസ്റ്റ് മുതൽ കളപ്പാറകോളനി റോഡ് വഴി മേപ്പാടം എളനാട് റോഡ് വരെ</p> <p>കിഴക്ക് - മലമ്പാടം ഭാഗം എളനാട് ഫോറസ്റ്റ് വഴി തൃക്കണായ പഴയന്നൂർ പഞ്ചായത്ത് അതിർത്തി വരെ ഫോറസ്റ്റ്</p> <p>തെക്ക് - തൃക്കണായ പഴയന്നൂർ പഞ്ചായത്ത് അതിർത്തി മുതൽ മച്ചാട് ഫോറസ്റ്റ് വഴി കളപ്പാറ എസ്റ്റി കോളനി ഭാഗം ഫോറസ്റ്റ്</p> <p>പടിഞ്ഞാറ് - മച്ചാട് ഫോറസ്റ്റ് കളപ്പാറ എസ് റ്റി കോളനി പരിസരം, കളപ്പാറ സെന്റർ മുതൽ പുളച്ചുവട് സെന്റർ വരെ മേപ്പാടം എളനാട് റോഡ്</p>
12- പങ്ങാരപ്പിള്ളി	1,650	<p>വടക്ക് - തോട്ടുപാലം മുതൽ തോട്ടുപാലം തോട് വഴി അന്തിമഹാകാളൻക്കാവ് പാടശേഖരം വഴി പങ്ങാരപ്പിള്ളി പടിഞ്ഞാറെപങ്ങാരപ്പിള്ളി റോഡ് വരെ</p> <p>കിഴക്ക് - തോട്ടുപാലം മുതൽ കളപ്പാറ സെന്റർ വരെ മേപ്പാടം എളനാട് റോഡ്</p> <p>തെക്ക് - കളപ്പാറ ട്രൈബൽ കോളനി ഫോറസ്റ്റ് മുതൽ മച്ചാട് ഫോറസ്റ്റ് വഴി മല്ലിശ്ശേരിക്കാവ് തോട് വരെ</p> <p>പടിഞ്ഞാറ് - പങ്ങാരപ്പിള്ളി-കണ്ടംകുളം മുതൽ മല്ലിശ്ശേരി-ആനപ്പാറ റോഡ് വഴി മല്ലിശ്ശേരിക്കാവ് തോട്</p>
13- പടിഞ്ഞാറെ പങ്ങാരപ്പിള്ളി	1,730	<p>വടക്ക് - അന്തിമഹാകാളൻക്കാവ് തോട് മുതൽ അന്തിമഹാകാളൻക്കാവ് പാടശേഖരം വഴി മേപ്പാടം എളനാട് റോഡിൽ ചാക്കപ്പൻപടി ട്രാൻസ്ഫോർമർ വരെ</p> <p>കിഴക്ക് - തോട്ടുപാലം സെന്റർ മുതൽ ചാക്കപ്പൻപടി ട്രാൻസ്ഫോർമർ വരെ മേപ്പാടം എളനാട് റോഡ്</p>



	<p>തെക്ക് - തോട്ടുപാലം മുതൽ തോട്ടുപാലം തോട് വഴി അന്തിമഹാകാളൻക്കാവ് പാടശേഖരം വഴി പങ്ങാരപ്പിള്ളി പടിഞ്ഞാറെപങ്ങാരപ്പിള്ളി റോഡ് വരെ, കണ്ടംകുളം മുതൽ മല്ലിശ്ശേരി കാവ് തോട് വരെ പങ്ങാരപ്പിള്ളി മല്ലിശ്ശേരിക്കാവ് റോഡ്, ഫോറസ്റ്റ്</p>
	<p>പടിഞ്ഞാറ് - മല്ലിശ്ശേരിക്കാവ് മുതൽ അന്തമഹാകാളൻകാവ് പാടശേഖരം വരെ മല്ലിശ്ശേരിക്കാവ് അന്തിമഹാകാളൻക്കാവ് തോട്</p>
<p>14- അന്തിമഹാകാളൻകാവ് 1,745</p>	<p>വടക്ക് - മേപ്പാടം എളനാട് റോഡ് മുതൽ ഡെന്നീസ് മാസ്റ്റർ റോഡ് വഴി പുത്തൻപള്ളിവരെ, പുത്തൻപള്ളി മുതൽ പള്ളിയുടെ പിൻവശം വഴി ദോഹ കോൺക്രീറ്റ് റോഡ് വഴി മുഖാരിക്കുന്ന് ചീപ്പാറ റോഡ് വരെ, മുഖാരിക്കുന്ന് ചീപ്പാറ റോഡിൽ നിന്നും മുണ്ടൻകോട്ട് തോട്ടുചാൽ വഴി പത്തുകുടി പാടശേഖരം വഴി തെണ്ടൻക്കാവ് തോട് വരെ</p>
	<p>കിഴക്ക് - ഡെന്നീസ് മാസ്റ്റർ റോഡ് മുതൽ പന്നിപ്പാടം പാടം വരെ മേപ്പാടം എളനാട് റോഡ്</p>
	<p>തെക്ക് - അന്തിമഹാകാളൻക്കാവ് തോട് മുതൽ അന്തിമഹാകാളൻക്കാവ് പാടശേഖരം വഴി മേപ്പാടം എളനാട് റോഡിൽ പന്നിപ്പാടം വരെ</p>
	<p>പടിഞ്ഞാറ് - പടിഞ്ഞാറെ പങ്ങാരപ്പിള്ളി റോഡ് മുതൽ പങ്ങാരപ്പിള്ളി തെണ്ടൻക്കാവ് തോട് വഴി പത്തുകുടി പാടശേഖരം വരെ</p>
<p>15- പത്തുകുടി 1,702</p>	<p>വടക്ക് - മൈത്രി നഗർ റോഡ് മുതൽ ഗ്രാമം കോൺവെന്റ് റോഡ് വരെ വാഴക്കോട് പ്ലാഴി റോഡ്</p>
	<p>കിഴക്ക് - വാഴക്കോട് പ്ലാഴി റോഡ് മുതൽ മാത്രി നഗർ റോഡ് വഴി പുത്തൻപള്ളി വരെ</p>
	<p>തെക്ക് - പുത്തൻപള്ളി പിൻവശം വഴി ദോഹ കോൺക്രീറ്റ് റോഡ് വഴി മുണ്ടൻകോട്ട് തോട്ടുചാൽ വഴി പത്തുകുടി പാടശേഖരം വഴി തെണ്ടൻക്കാവ് തോട് വരെ</p>



			<p>പടിഞ്ഞാറ് - നായ്ക്കൻകുടാരം റോഡ് മുതൽ ഇന്ദിര, കരിങ്ങാടത്ത് വീട് ഉൾപ്പെടെ പത്തുകൂടി പാടശേഖരം വഴി തെണ്ടൻക്കാവ് തോട് വരെ</p>
16-	കുറുമല കിഴക്കുമുറി	1,803	<p>വടക്ക് - ചേലക്കര കുറുമല സ്കൂൾ റോഡ് മുതൽ ഒ പി നഗർ റോഡ് വഴി കിഴക്കേ കുറുമല റോഡ് വരെ, കിഴക്കേകുറുമല റോഡ് മുതൽ മരുതാത്ത് കൂന്ന് റോഡ് പാടശേഖരം വഴി പത്തുകൂടി പാടശേഖരം ഭാഗം തെണ്ടൻക്കാവ് തോട് വഴി തെണ്ടൻക്കാവ് അമ്പലം പരിസരം വരെ</p> <p>കിഴക്ക് - തെണ്ടൻക്കാവ് അമ്പലം പരിസരം മുതൽ മല്ലിശ്ശേരിക്കാവ് തെണ്ടൻക്കാവ് തോട് വഴി മല്ലിശ്ശേരിക്കാവ് അമ്പലം പരിസരം തോട് വഴി മച്ചാട് ഫോറസ്റ്റ് വരെ</p> <p>തെക്ക് - മല്ലിശ്ശേരിക്കാവ് മുതൽ വട്ടുള്ളി സെന്റ് മേരീസ് പള്ളി വരെ മച്ചാട് ഫോറസ്റ്റ്</p> <p>പടിഞ്ഞാറ് - വട്ടുള്ളി സെന്റ് മേരീസ് പള്ളി പരിസരം മച്ചാട് ഫോറസ്റ്റ് മുതൽ ചേലക്കര വട്ടുള്ളി തോട്ടേക്കോട് റോഡ് വഴി കുറുമല സ്കൂൾ വഴി ചേലക്കര കുറുമല സ്കൂൾ വഴി ഒ പി നഗർ റോഡ് വഴി മരുതാത്ത്കൂന്ന് റോഡ് പരിസരം പത്തുകൂടി പാടശേഖരം ഭാഗം തെണ്ടൻക്കാവ് തോട് വരെ</p>
17-	കുറുമല പടിഞ്ഞാറ്റുമുറി	1,803	<p>വടക്ക് - പത്തുകൂടി പാടശേഖരം മുതൽ തെണ്ടൻക്കാവ് ചേലക്കര തോട് വഴി ലൈസിയം പാലം വരെ, ലൈസിയം പാലം മുതൽ സുബ്രമണ്യൻകോവിൽ റോഡ് വഴി ചേലക്കര വട്ടുള്ളി റോഡ് വരെ, പോലീസ് സ്റ്റേഷൻ പാലം മുതൽ പുതുപ്പാലം തോട് വഴി റോയൽ മണ്ഡപത്തിനടുത്തുള്ള പാടശേഖരം വരെ</p>



			<p>കിഴക്ക് - പത്തുകൂടി പാടശേഖരം ഭാഗം തെണ്ടൻക്കാവ് തോട് മുതൽ മരുതാത്തകുന്ന റോഡ് കിഴക്കേ കുറുമല റോഡ് വിഴി ഒ പി നഗർ റോഡ് വരെ, ചേലക്കര കുറുമല സ്കൂൾ റോഡിൽ ഒ പി നഗർ റോഡ് മുതൽ വട്ടുള്ളി സെന്റ് മേരീസ് മലങ്കര പള്ളി ഭാഗം റോഡ് വരെ</p> <p>തെക്ക് - വട്ടുള്ളി റോഡ് വട്ടുള്ളി സെന്റ് മേരീസ് മലങ്കര പള്ളി ഭാഗം റോഡ് വഴി മാരാങ്കുന്ന് വരെ</p> <p>പടിഞ്ഞാറ് - മാരാങ്കുന്ന് മുതൽ മാലകുളത്തിന്റെ പടിഞ്ഞാറ് ഭാഗം വഴി കുറുമല പാടശേഖരം വഴി റോയൽ മണ്ഡപം പാടശേഖരം വരെ</p>
18-	തോട്ടേക്കോട്	1,782	<p>വടക്ക് - സഞ്ചയ് നഗർ നരിമട അമ്പലം റോഡ് മുതൽ നരിമട പാടശേഖരം വഴി തോട്ടേക്കോട് പാടശേഖരം വഴി തോന്നൂർക്കര തോട്ടേക്കോട് റോഡ് ഏമൂർക്കാവ് റോഡ് വരെ, തോന്നൂർക്കര തോട്ടേക്കോട് റോഡ് മുതൽ ഏമൂർക്കാവ് അമ്പലം റോഡ് വഴി മണ്ണാത്തിപ്പാറ വരെ</p> <p>കിഴക്ക് - വട്ടുള്ളി സെന്റ് മേരീസ് പള്ളി ഫോറസ്റ്റ് മുതൽ വട്ടുള്ളി ചേലക്കര റോഡ് വഴി സെന്റ് മേരീസ് മലങ്കര പള്ളി വരെ, മാരാങ്കുന്ന് മുതൽ സഞ്ചയ് നഗർ പാടശേഖരം വഴി സഞ്ചയ് നഗർ നരിമട അമ്പലം റോഡ് വരെ</p> <p>തെക്ക് - വട്ടുള്ളി സെന്റ് മേരീസ് പള്ളി മുതൽ മച്ചാട് ഫോറസ്റ്റ് വഴി മണ്ണാത്തിപ്പാറ വരെ ഫോറസ്റ്റ്</p> <p>പടിഞ്ഞാറ് - മണ്ണാത്തിപ്പാറ മുതൽ ഏമൂർ കാർത്തായനി അമ്പലം റോഡ് വഴി തോന്നൂർക്കര തോട്ടേക്കോട് റോഡ് മുസ്ലീംപള്ളി വരെ</p>
19-	തോന്നൂർക്കര	1,769	<p>വടക്ക് - തോന്നൂർക്കര ആശുപത്രി മുതൽ തോന്നൂർക്കര തോട്ടേക്കോട് റോഡ് വഴി തോന്നൂർക്കര യു.പി സ്കൂൾ വഴി പാടശേഖരം വരെ</p> <p>കിഴക്ക് - സഞ്ചയ് നഗർ നരിമട അമ്പലം റോഡ് മുതൽ പാടശേഖരം വഴി റോയൽ മണ്ഡപം പാടശേഖരം വരെ</p>



	<p>തെക്ക് - സഞ്ചയ് നഗർ നരിമട അമ്പലം റോഡ് മുതൽ തോട്ടേക്കോട് പാടശേഖരം വഴി തോന്നൂർക്കര തോട്ടേക്കോട് റോഡ് മുസ്ലീംപള്ളി വഴി എമ്മൂർക്കാവ് അമ്പലം റോഡ് വരെ</p> <p>പടിഞ്ഞാറ് - എമ്മൂർക്കാവ് അമ്പലം റോഡ് മുതൽ തോന്നൂർക്കര തോട്ടേക്കോട് റോഡ് വഴി തോന്നൂർക്കര യു.പി സ്കൂൾ പിൻവശം വഴി പാടശേഖരം വരെ</p>
<p>20- തോന്നൂർക്കര വെസ്റ്റ് 1,757</p>	<p>വടക്ക് - അസൂരൻകുണ്ട് ഡാം പരിസരം ഫോറസ്റ്റ് മുതൽ അഞ്ചുമൂർത്തി അമ്പലം വരെ ഫോറസ്റ്റ്, അഞ്ചുമൂർത്തി പാടശേഖരം വരെ</p> <p>കിഴക്ക് - അഞ്ചുമൂർത്തി അമ്പലം മുതൽ തോന്നൂർക്കര ആശുപത്രിയുടെ പിൻവശം റോഡ് വഴി തോന്നൂർക്കര തോട്ടേക്കോട് റോഡ് വഴി തോന്നൂർക്കര സ്കൂൾ വഴി ആശുപത്രിയുടെ മുൻവശത്തുകൂടി എമ്മൂർക്കാവ് അമ്പലം റോഡ് വരെ തോന്നൂർക്കര തോട്ടേക്കോട് റോഡ്</p> <p>തെക്ക് - തോന്നൂർക്കര തോട്ടേക്കോട് റോഡിൽ നിന്നും എമ്മൂർക്കാവ് അമ്പലം റോഡ് വഴി മണ്ണാത്തിപ്പാറ വരെ</p> <p>പടിഞ്ഞാറ് - എമ്മൂർക്കാവ് അമ്പലം മുതൽ അഞ്ചുമൂർത്തി അമ്പലം വരെ മണ്ണാത്തിപ്പാറ വഴി ഫോറസ്റ്റ്</p>
<p>21- തോന്നൂർക്കര പാറപ്പുറം 1,659</p>	<p>വടക്ക് - അസൂരൻകുണ്ട് ഡാം ഭാഗം ഫോറസ്റ്റ് വഴി ചേലക്കര പോളിടെക്നിക് വഴി പൊട്ടാൻചിറ ചീർപ്പ് വരെ പാഞ്ഞാൾ പഞ്ചായത്ത് അതിർത്തി</p> <p>കിഴക്ക് - വാഴക്കോട് പ്ലാഴി റോഡിൽ നിന്നും റോഡൽ മണ്ഡപം റോഡ് വഴി പാറപ്പുറം നരിമട അമ്പലം റോഡ് വഴി പാടശേഖരം</p>



22- ചേലക്കര

1,521

തെക്ക് - അസുരൻകുണ്ട് ഡാം പരിസരം ഫോറസ്റ്റ് മുതൽ അഞ്ചുമൂർത്തി അമ്പലം വഴി തോന്നൂർക്കര ആശുപത്രിയുടെ പിൻവശം റോഡ് വഴി തോന്നൂർക്കര തോട്ടേക്കോട് റോഡ് വരെ, അഞ്ചുമൂർത്തി അമ്പലം പാടശേഖരം വഴി തോന്നൂർക്കര പാടശേഖരം വഴി പാറപ്പുറം നരിമട റോഡ് വഴി റോയൽ മണ്ഡപം റോഡ് വരെ

പടിഞ്ഞാറ് - അസുരൻകുണ്ട് ഡാം ഭാഗം ഫോറസ്റ്റ് വഴി പാഞ്ഞാൾ പഞ്ചായത്ത് അതിർത്തി

വടക്ക് - റോയൽ മണ്ഡപം മുതൽ ചേലക്കര തൊഴുപാടം റോഡ് വരെ വാഴക്കോട് പ്ലാഴി റോഡ്, ചേലക്കര തൊഴുപാടം റോഡിൽ നിന്നും ചേലക്കോട് ചേലക്കര തോട് വഴി പട്ടാണിപറമ്പ് കോളനി വരെ

കിഴക്ക് - ചേലക്കോട് ചേലക്കര തോട് മുതൽ അരമന ബാർ ഓപ്പോസിറ്റ് റോഡ് വഴി വാഴക്കോട് പ്ലാഴി റോഡ് വരെ, വാഴക്കോട് പ്ലാഴി റോഡ് മുതൽ ഗ്രാമം കോൺവെന്റ് റോഡ് വഴി നായ്ക്കൻ കൂടാരം റോഡ് വഴി പത്തുകുടി പാടശേഖരം വരെ

തെക്ക് - അരമന ബാർ ഓപ്പോസിറ്റ് റോഡ് മുതൽ ഗ്രാമം കോൺവെന്റ് റോഡ് വരെ വാഴക്കോട് പ്ലാഴി റോഡ്, പത്തുകുടി പാടശേഖരം മുതൽ തെണ്ടൻക്കാവ് ചേലക്കര തോട് വഴി ലൈസിയം പാലം വരെ, ലൈസിയം പാലം മുതൽ സുബ്രമണ്യൻകോവിൽ റോഡ് വഴി ചേലക്കര വട്ടുള്ളി റോഡ് വരെ, പോലീസ് സ്റ്റേഷൻ പാലം മുതൽ പുതുപ്പാലം തോട് വഴി റോയൽ മണ്ഡപത്തിനടുത്തുള്ള പാടശേഖരം വഴി തോന്നൂർക്കര പാടശേഖരം വഴിപാറപ്പുറം നരിമട റോഡ് വരെ



23- ചേലക്കര നോർത്ത്	1,543	<p>പടിഞ്ഞാറ് - പോലീസ് സ്റ്റേഷൻ പാലം മുതൽ കോളത്തൂർ സുബ്രമണ്യ ക്ഷേത്രം റോഡ് വരെ ചേലക്കര വട്ടുള്ളി റോഡ്, റോയൽ മണ്ഡപം മുതൽ റോയൽ മണ്ഡപം റോഡ് വഴി പാറപ്പുറം നരിമട റോഡ് വഴി തോന്നൂർക്കര പാടശേഖരം വരെ</p> <p>വടക്ക് - ആശാരിപറമ്പ് റോഡ് മുതൽ വെങ്ങാനെല്ലൂർ അമ്പലനട റോഡ് വഴി ചെട്ടിതെരുവ് റോഡ് വരെ, ചേലക്കര തൊഴുപ്പാടം റോഡ് മുതൽ ആശാരിപറമ്പ് റോഡ് ലിങ്ക് 4 വഴി ആശാരിപറമ്പ് റോഡ് വരെ</p> <p>കിഴക്ക് - ആശാരിപറമ്പ് റോഡ് ലിങ്ക് 4 മുതൽ പ്രീമെട്രിക് ഹോസ്റ്റൽ റോഡ് വരെ ചേലക്കര തൊഴുപ്പാടം റോഡ്, വാഴക്കോട് പ്ലാഴി റോഡ് മുതൽ ചേലക്കര തൊഴുപ്പാടം റോഡ് വഴി ചേലക്കോട് ചേലക്കര തോട് വരെ, പട്ടാണിപറമ്പ് കോളനി, ലക്ഷം വീട് കോളനി,</p> <p>തെക്ക് - ചെട്ടിതെരുവ് റോഡ് മുതൽ ചേലക്കര തൊഴുപ്പാടം റോഡ് വരെ വാഴക്കോട് പ്ലാഴി റോഡ്, ചേലക്കര തൊഴുപ്പാടം റോഡിൽ നിന്നും ചേലക്കോട് ചേലക്കര തോട് വഴി പട്ടാണിപറമ്പ് കോളനി വരെ</p> <p>പടിഞ്ഞാറ് - വാഴക്കോട് പ്ലാഴി റോഡിൽ ചെട്ടിതെരുവ് റോഡ് വഴി വെങ്ങാനെല്ലൂർ അമ്പലനട റോഡ് വരെ, ആശാരിപറമ്പ് റോഡ് ലിങ്ക് 4 മുതൽ ആശാരിപറമ്പ് റോഡ് വഴി വെങ്ങാനെല്ലൂർ അമ്പലനട റോഡ് വരെ</p> <p>വടക്ക് - വെങ്ങാനെല്ലൂർ പാടശേഖരം മുതൽ വെങ്ങാനെല്ലൂർ അമ്പലനട റോഡ് വഴി വട്ടപറമ്പ് റോഡ് വരെ, പുളിക്കപറമ്പ് റോഡിൽ നിന്നും കുളക്കാട്ട് പാടശേഖരം വഴി ചേലക്കര തോട്ടുപാലം തോട് വഴി പൊട്ടാച്ചിറ ചീർപ്പ് വരെ</p> <p>കിഴക്ക് - വാഴക്കോട് പ്ലാഴി റോഡിൽ നിന്നും ചെട്ടിതെരുവ് റോഡ് വഴി വെങ്ങാനെല്ലൂർ അമ്പലനട റോഡ് വരെ</p>
24- വെങ്ങാനെല്ലൂർ സൗത്ത്	1,653	



- തെക്ക് - തോന്നൂർക്കര വളവ് മുതൽ
ചെട്ടിതെരുവ് അമ്പലനട റോഡ് വരെ
വാഴക്കോട് പ്ലാഴി റോഡ്
- പടിഞ്ഞാറ് - തോന്നൂർക്കര വളവ് മുതൽ
പാഞ്ഞാൾ പഞ്ചായത്ത്
അതിർത്തി വരെ വാഴക്കോട് പ്ലാഴി
റോഡ്

