

**Asset Register Report -Form3-Extract of Digital Register**

Local Body Name : Chengottukavu Grama Panchayat

Form :														Sub Form :															
Serial No	Book No	Page No	Rec No	FormRefID	Road Name	Starting Point	Ending Point	Road Type (ODR/VR)	Road Description			Surface Type					Construction Year	Protection Wall Length	Drainage Channel Length	Cost of construction from 1995	Last Maintenance Details	Remarks	Ward No	Panchayat No	WaterShed ID	Aq.Date and Book Value	Addition Date And Cost	Deduction Date And Cost	Depreciation(%)
									Length (Km)	Width (M)	Carriage Way Width (m)	Cement Concrete	Tar	Metal	Gravel	Katcha Road													
1					2	3	4	5	6	7	8	9	10	11	12	13	14	15	16	17	18	19	20	21	22	23	24	25	26
7				2039001003000000001	കനാൽ മേലൂർ ക്ഷേത്രം	കനാൽ	മേലൂർ	Village road	0.380	3.000	2.800	0.000	0.000	0.000	0.190	0.190	2003	0.000		50040	03-04		3						
8				2039001003000000002	മേലൂർ വെങ്കരോളി കോളനി റോഡ്(മുൻ സിപ്പാലിറ്റി)	മേലൂർ	വെങ്കരോളി	Village road	0.200	3.000	2.900	0.000	0.000	0.000	0.100	0.100	2004	0.000		50000			3						

Local Body Name : Chengottukavu Grama Panchayat

Form :

Sub Form :

Serial No	Book Page No	FormRefID	Road Name	Starting Point	Ending Point	Road Type (ODR/VR)	Road Description			Surface Type					Construction Year	Protection Wall Length	Drainage Channel Length	Cost of construction from 1995	Last Maintenance Details	Remarks	Ward No	Panchayat No	WaterShed ID	Aq.Date and Book Value	Addition Date And Cost	Deduction Date And Cost	Depreciation(%)
							Length (Km)	Width (M)	Carriage Way Width (m)	Cement Concrete	Tar	Metal	Gravel	Katcha Road													
1			2	3	4	5	6	7	8	9	10	11	12	13	14	15	16	17	18	19	20	21	22	23	24	25	26
16		203900100600000001	ജവാൻ ബൈജു റോഡ്	പുതുക്കോടന	കച്ചേരി പ്ലാറ്റ്	Village road	0.400	5.000	4.000	0.000	0.400	0.000	0.000	0.000	2002	0.000		15000		Retarring done for a length of 195 metre during 2013/14	4						
18		203900100600000003	കൊണ്ടംവെള്ളി ട്രാൻസ്ഫോർമർ കൊണ്ടംവെള്ളി ചെങ്കുനി റോഡ്	ട്രാൻസ്ഫോർമർ	ചെങ്കുനി	Village road	0.500	5.000	3.000	0.000	0.500	0.000	0.000	0.000	0	0.000		0			4						
43		203900101400000002	നെല്ലൂളിക്കുന്ന്-സൊസൈറ്റി മുക്ക് റോഡ്	നെല്ലൂളിക്കുന്ന്	സൊസൈറ്റി മുക്ക്	Village road	1.000	4.000	3.000	0.000	0.350	0.650	0.000	0.000	0	0.000		0			6						

Local Body Name : Chengottukavu Grama Panchayat

Form :

Sub Form :

Serial No	Book Page No	FormRefID	Road Name	Starting Point	Ending Point	Road Type (ODR/VR)	Road Description			Surface Type					Construction Year	Protection Wall Length	Drainage Channel Length	Cost of construction from 1995	Last Maintenance Details	Remarks	Ward No	Panchayat No	WaterShed ID	Ac.Date and Book Value	Addition Date And Cost	Deduction Date And Cost	Depreciation(%)
							Length (Km)	Width (M)	Carriage Way Width (m)	Cement Concrete	Tar	Metal	Gravel	Katcha Road													
1			2	3	4	5	6	7	8	9	10	11	12	13	14	15	16	17	18	19	20	21	22	23	24	25	26
45		203900101500000001	കയിപ്പിൽ മുക്ക് സൊസൈറ്റി റോഡ്	കയിപ്പിൽ മുക്ക് സൊസൈറ്റി		Village road	0.400	3.500	3.000	0.000	0.000	0.000	0.000	0.400	2005	0.000		100000			6						
51		203900101700000001	കാര്യോട് കുന്ന് ലക്ഷം വീട് റോഡ്	കാര്യോട് ലക്ഷം വീട്		Village road	0.510	4.000	3.000	0.000	0.019	0.000	0.000	0.491	0	0.000		0			8						
73		203900102400000001	പാലോട്ടു മുക്ക് നോബിത മുക്ക് റോഡ്	പാലോട്ടു മുക്ക് നോബിത മുക്ക്		Village road	0.880	6.200	3.500	0.000	0.000	0.000	0.000	0.880	0	0.000		0			9						

Local Body Name : Chengottukavu Grama Panchayat

Form :

Sub Form :

Serial No	Book Page No	FormRefID	Road Name	Starting Point	Ending Point	Road Type (ODR/VR)	Road Description			Surface Type					Construction Year	Protection Wall Length	Drainage Channel Length	Cost of construction from 1995	Last Maintenance Details	Remarks	Ward No	Panchayat No	WaterShed ID	Ac.Date and Book Value	Addition Date And Cost	Deduction Date And Cost	Depreciation(%)
							Length (Km)	Width (M)	Carriage Way Width (m)	Cement Concrete	Tar	Metal	Gravel	Katcha Road													
1			2	3	4	5	6	7	8	9	10	11	12	13	14	15	16	17	18	19	20	21	22	23	24	25	26
74		203900102400000002	നോബിത മുക്ക് കൊളങ്ങരകണ്ടി റോഡ്	നോബിത മുക്ക്	കൊളങ്ങരകണ്ടി	Village road	0.480	4.300	3.500	0.000	0.000	0.000	0.480	0.000	0	30.000		0									
92		20390010300000000001	നെല്ലൂളിക്കുന്ന് ചാലിപ്പാടം റോഡ്	നെല്ലൂളിക്കുന്ന്	ചാലിപ്പാടം	Village road	0.430	3.000	3.500	0.000	0.000	0.000	0.230	0.200	0	0.000		0			12						
95		20390010310000000002	മായം വീട് എഴുകുടിക്കൽ അമ്പലം	മായം വീട്	എഴുകുടിക്കൽ അമ്പലം	Village road	0.400	3.500	3.000	0.000	0.000	0.000	0.400	0.000	1990	0.500		0			17						

Local Body Name : Chengottukavu Grama Panchayat

Form :

Sub Form :

Serial No	Book Page No	FormRefID	Road Name	Starting Point	Ending Point	Road Type (ODR/VR)	Road Description			Surface Type					Construction Year	Protection Wall Length	Drainage Channel Length	Cost of construction from 1995	Last Maintenance Details	Remarks	Ward No	Panchayat No	WaterShed ID	Acq.Date and Book Value	Addition Date And Cost	Deduction Date And Cost	Depreciation(%)
							Length (Km)	Width (M)	Carriage Way Width (m)	Cement Concrete	Tar	Metal	Gravel	Katcha Road													
1			2	3	4	5	6	7	8	9	10	11	12	13	14	15	16	17	18	19	20	21	22	23	24	25	26
98		203900103200000001	മടക്കരപ്പള്ളി പുതുക്കുടി റോഡ്	മടക്കരപ്പള്ളി	പുതുക്കുടി	Village road	0.300	4.000	3.000	0.000	0.000	0.000	0.000	0.300	0	0.000		0			17						
106		203900103400000003	പ്രിയദർശിനി റോഡ്	പ്രിയദർശിനി ജംഗ്ഷൻ	പൊന്നത്തുപടിക്ക് തെക്കായിട്ടുള്ള ഗേറ്റ്	Village road	2.000	4.000	3.000	0.000	2.000	0.000	0.000	0.000	0	0.000		0			16						
110		203900103600000001	മടക്കരസ്കൂൾ ഏഴുകുടിക്ക് തെക്കായിട്ടുള്ള റോഡ്	മടക്കരസ്കൂൾ	ഏഴുകുടിക്ക് തെക്കായിട്ടുള്ള റോഡ്	Village road	0.500	3.000	2.800	0.000	0.500	0.000	0.000	0.000	0	0.000		0			15						

Supervisor's Signature

Local Body Name : Chengottukavu Grama Panchayat

Form :

Sub Form :

Serial No	Book Page No	FormRefID	Road Name	Starting Point	Ending Point	Road Type (ODR/VR)	Road Description			Surface Type					Construction Year	Protection Wall Length	Drainage Channel Length	Cost of construction from 1995	Last Maintenance Details	Remarks	Ward No	Panchayat No	WaterShed ID	Aq.Date and Book Value	Addition Date And Cost	Deduction Date And Cost	Depreciation(%)
							Length (Km)	Width (M)	Carriage Way Width (m)	Cement Concrete	Tar	Metal	Gravel	Katcha Road													
1			2	3	4	5	6	7	8	9	10	11	12	13	14	15	16	17	18	19	20	21	22	23	24	25	26
114		203900103700000002	പാറക്കൽ നാലു സെന്റ് കോളനി പാറക്കൽ താഴെ ബീച്ച് 1	പാറക്കൽ നാലു സെന്റ് കോളനി	പാറക്കൽ താഴെ ബീച്ച് 1	Village road	0.250	3.000	3.000	0.000	0.000	0.000	0.000	0.250	0	0.000		0			15						
117		20390010390000000001	അരങ്ങാടത്ത് പൊയിൽക്കവാവ് റോഡ് വാർഡ് 1ൽ പെടുന്ന ഭാഗം	അരങ്ങാടത്ത്	വാർഡ് 16	Village road	0.500	4.700	3.000	0.000	0.500	0.000	0.000	0.000	0	0.000		0			1						
118		20390010390000000002	എൻ.എച്ച് ആശാരിക്കണ്ടി ആക്ഷത്രം റോഡ്	നാഷണൽ ഹൈവേ ക്ഷത്രം റോഡ്	ആന്തളക്ഷത്രം	Village road	0.260	3.500	3.000	0.000	0.000	0.000	0.000	0.260	0	0.000		0			2						

Local Body Name : Chengottukavu Grama Panchayat

Form :

Sub Form :

Serial No	Book Page No	FormRefID	Road Name	Starting Point	Ending Point	Road Type (ODR/VR)	Road Description			Surface Type					Construction Year	Protection Wall Length	Drainage Channel Length	Cost of construction from 1995	Last Maintenance Details	Remarks	Ward No	Panchayat No	WaterShed ID	Ac.Date and Book Value	Addition Date And Cost	Deduction Date And Cost	Depreciation(%)
							Length (Km)	Width (M)	Carriage Way Width (m)	Cement Concrete	Tar	Metal	Gravel	Katcha Road													
1			2	3	4	5	6	7	8	9	10	11	12	13	14	15	16	17	18	19	20	21	22	23	24	25	26
119		203900104000000001	മനയിടത്ത് പറമ്പിൽ റോഡ്	മനയിടത്ത് പറമ്പിൽ	മുനിസിപ്പാലിറ്റി	Village road	0.335	3.900	3.000	0.135	0.200	0.000	0.000	0.000	0	0.000		0			1						
120		203900104000000002	ക്രിസ്ത്യൻ പള്ളി റോഡ്	എൻ.എച്ച്	മുനിസിപ്പാലിറ്റി റോഡ് ( ബോർഡർ )	Village road	0.155	3.100	3.000	0.000	0.000	0.155	0.000	0.000	0	0.000		0			1						
121		203900104100000001	ആശ്രമം റോഡ്	നാഷണൽ ഹൈവേ	ശ്രീരാമ കുഷ്ണ മഠം റയിൽവെ	Village road	0.300	3.000	2.000	0.000	0.130	0.000	0.000	0.170	0	0.000		0			1						

Local Body Name : Chengottukavu Grama Panchayat

Form :

Sub Form :

Serial No	Book Page No	FormRefID	Road Name	Starting Point	Ending Point	Road Type (ODR/VR)	Road Description			Surface Type					Construction Year	Protection Wall Length	Drainage Channel Length	Cost of construction from 1995	Last Maintenance Details	Remarks	Ward No	Panchayat No	WaterShed ID	Ac.Date and Book Value	Addition Date And Cost	Deduction Date And Cost	Depreciation(%)
							Length (Km)	Width (M)	Carriage Way Width (m)	Cement Concrete	Tar	Metal	Gravel	Katcha Road													
1			2	3	4	5	6	7	8	9	10	11	12	13	14	15	16	17	18	19	20	21	22	23	24	25	26
124		203900104200000002	മാവുള്ളിപ്പുരത്തു - കോയാൻ വളപ്പിൽ റോഡ്	അരങ്ങാടത്ത് പൊയിൻക്കാവ് റോഡ് മുതൽ	കോയാൻ വളപ്പിൽ റോഡ്		0.400	3.800	3.000	0.000	0.000	0.000	0.100	0.300	0	0.000		0			1						
125		203900104300000001	മാവുള്ളിപ്പുരത്തോട്ട് സി.സി.ടി കോർണർ റോഡ്	മാവുള്ളിപ്പുരത്തോട്ട്	കോർണർ റോഡ്		0.163	3.500	3.000	0.000	0.000	0.000	0.000	0.163	0	0.000		0			1						
127		203900104400000001	നാഷണൽ ഹൈവെ - സൈമ - എം. എം ഹോസ്പിറ്റൽ	നാഷണൽ ഹൈവെ ഹൈവെ	എം. എം. ഹോസ്പിറ്റൽ	Village road	0.125	3.500	3.000	0.125	0.000	0.000	0.000	0.000	0	0.000		0			12						

Local Body Name : Chengottukavu Grama Panchayat

Form :

Sub Form :

Serial No	Book Page No	FormRefID	Road Name	Starting Point	Ending Point	Road Type (ODR/VR)	Road Description			Surface Type					Construction Year	Protection Wall Length	Drainage Channel Length	Cost of construction from 1995	Last Maintenance Details	Remarks	Ward No	Panchayat No	WaterShed ID	Ac.Date and Book Value	Addition Date And Cost	Deduction Date And Cost	Depreciation(%)
							Length (Km)	Width (M)	Carriage Way Width (m)	Cement Concrete	Tar	Metal	Gravel	Katcha Road													
1			2	3	4	5	6	7	8	9	10	11	12	13	14	15	16	17	18	19	20	21	22	23	24	25	26
131		203900104600000001	ചാത്തനാടത്ത് തുവയിൽ റോഡ്	ചാത്തനാടത്ത്	തുവയിൽ	Village road	0.300	3.500	3.000	0.000	0.000	0.300	0.000	0.000	0	0.000		0			14						
136		203900104800000002	പൊയിൽ കാവ് ബീച്ചിട്ടുറിസം റോഡ്	ലക്ഷംവീട് ഡ്രൈനേജ്	ചേമുളെരി അതിർത്തി	Village road	0.400	6.500	3.000	0.000	0.400	0.000	0.000	0.000	0	0.150	187metre	0			14						
137		203900104900000001	പൊയിൽ കാവ് അമ്പലം റൂ ഉള്ളാടിയിൽ താഴെ	പൊയിൽ കാവ്	ഉള്ളാടിയിൽ താഴെ	Village road	0.450	4.000	3.000	0.000	0.000	0.000	0.000	0.450	0	0.000		0									

Local Body Name : Chengottukavu Grama Panchayat

Form :

Sub Form :

Serial No	Book Page No	FormRefID	Road Name	Starting Point	Ending Point	Road Type (ODR/VR)	Road Description			Surface Type					Construction Year	Protection Wall Length	Drainage Channel Length	Cost of construction from 1995	Last Maintenance Details	Remarks	Ward No	Panchayat No	WaterShed ID	Ac.Date and Book Value	Addition Date And Cost	Deduction Date And Cost	Depreciation(%)
							Length (Km)	Width (M)	Carriage Way Width (m)	Cement Concrete	Tar	Metal	Gravel	Katcha Road													
1			2	3	4	5	6	7	8	9	10	11	12	13	14	15	16	17	18	19	20	21	22	23	24	25	26
138		2039001049000000002	പതിനാലാം മൈൽ ചെറിയ മങ്ങാട് റോഡ്	നാഷണൽ ഹൈവേ	മുനിസിപ്പാലിറ്റി റോഡ് ബോർഡർ		0.200	5.800	3.000	0.000	0.200	0.000	0.000	0.000	0	0.000		0			1						
139		2039001050000000001	അരങ്ങാടത്ത് - ചാലിൽപള്ളി റോഡ്	നാഷണൽ ഹൈവേ	മുൻസിപ്പാലിറ്റി		0.320	4.000	3.000	0.000	0.320	0.000	0.000	0.000	0	0.000		0			1						
140		2039001050000000002	മാവുളളി പുറത്തുട്ട് റോഡ്	അരങ്ങാടത്ത് പൊയിൽക്കാവ് റോഡ് മുതൽ	എടവനക്കണ്ടി	Village road	0.165	3.300	2.800	0.000	0.000	0.000	0.088	0.077	0	0.000		0			1						

Local Body Name : Chengottukavu Grama Panchayat

Form :

Sub Form :

Serial No	Book Page No	FormRefID	Road Name	Starting Point	Ending Point	Road Type (ODR/VR)	Road Description			Surface Type					Construction Year	Protection Wall Length	Drainage Channel Length	Cost of construction from 1995	Last Maintenance Details	Remarks	Ward No	Panchayat No	WaterShed ID	Ac.Date and Book Value	Addition Date And Cost	Deduction Date And Cost	Depreciation(%)
							Length (Km)	Width (M)	Carriage Way Width (m)	Cement Concrete	Tar	Metal	Gravel	Katcha Road													
1			2	3	4	5	6	7	8	9	10	11	12	13	14	15	16	17	18	19	20	21	22	23	24	25	26
1454		2039100500000000004	നാവക്കാരി താഴെ റോഡ്	ഉള്ളൂർ കടവ് റോഡ്	പുനത്തിൽ താഴെ	Village road	0.434	2.500	2.300	0.000	0.067	0.000	0.000	0.300	0	0.000	0metre	0			11						
1497		2039100500000000007	പൊയിൽക്കാവ് ക്ഷേത്രം-കോളൂർ ക്ഷേത്രം	പൊയിൽക്കാവ് ക്ഷേത്രം	കോളൂർ ക്ഷേത്രം	Village road	0.635	4.000	3.500	0.000	0.635	0.000	0.000	0.000	0	0.000	0metre	0			13						
1519		2039100500000000009	ചാദിമുക്ക്-വിദ്യാതരം ഗിണി റോഡ്	ചാദിമുക്ക്	വിദ്യാതരം ഗിണി സ്കൂൾ	Village road	1.100	5.000	3.000	0.000	1.100	0.000	0.000	0.000	0	0.000	0metre	0			11						

Local Body Name : Chengottukavu Grama Panchayat

Form :

Sub Form :

Serial No	Book Page No	FormRefID	Road Name	Starting Point	Ending Point	Road Type (ODR/VR)	Road Description			Surface Type					Construction Year	Protection Wall Length	Drainage Channel Length	Cost of construction from 1995	Last Maintenance Details	Remarks	Ward No	Panchayat No	WaterShed ID	Ac.Date and Book Value	Addition Date And Cost	Deduction Date And Cost	Depreciation(%)
							Length (Km)	Width (M)	Carriage Way Width (m)	Cement Concrete	Tar	Metal	Gravel	Katcha Road													
1			2	3	4	5	6	7	8	9	10	11	12	13	14	15	16	17	18	19	20	21	22	23	24	25	26
152 10		203910050000000010	ചാത്തനാടത്ത് റോഡ്	ചാത്തനാടത്ത്	വില്ലേജ് റോഡ്	Village road	0.700	3.200	3.200	0.000	0.050	0.650	0.000	0.000	2007	0.000	0metre	0			14						
153 11		203910050000000011	ചാത്തനാടത്ത് തുവ്വക്കാട് പാറമ്പ്			Village road	0.150	3.100	0.000	0.000	0.000	0.150	0.000	0.000	2007	0.000	0metre	0									
155 13		203910050000000013	തുരുത്തിയിൽ താഴെ പാറക്കുനി			Village road	0.134	3.000	3.000	0.000	0.000	0.100	0.000	0.034	0	0.000	0metre	0									

Local Body Name : Chengottukavu Grama Panchayat

Form :

Sub Form :

Serial No	Book Page No	FormRefID	Road Name	Starting Point	Ending Point	Road Type (ODR/VR)	Road Description			Surface Type					Construction Year	Protection Wall Length	Drainage Channel Length	Cost of construction from 1995	Last Maintenance Details	Remarks	Ward No	Panchayat No	WaterShed ID	Ac.Date and Book Value	Addition Date And Cost	Deduction Date And Cost	Depreciation(%)
							Length (Km)	Width (M)	Carriage Way Width (m)	Cement Concrete	Tar	Metal	Gravel	Katcha Road													
1			2	3	4	5	6	7	8	9	10	11	12	13	14	15	16	17	18	19	20	21	22	23	24	25	26
156 14		203910050000000014	റെയിൽവേ ഗേറ്റ് കനാൽ റോഡ്			Village road	0.072	3.200	3.000	0.000	0.000	0.000	0.000	0.072	2007	0.000	0metre	0									
157 15		203910050000000015	തുവയിൽ റോഡ്	പൊയിൽക്കാവ്	തുവയിൽ	Village road	0.650	3.600	2.500	0.000	0.200	0.450	0.000	0.000	0	0.000	0metre	0			14						
158 16		203910050000000016	കോതേശിമുക്ക് മണ്ണാത്തിപ്പുറമ്പ് റോഡ്			Village road	0.070	3.200	3.000	0.000	0.000	0.000	0.000	0.070	2007	0.000	0metre	0									

Local Body Name : Chengottukavu Grama Panchayat

Form :

Sub Form :

Serial No	Book Page No	FormRefID	Road Name	Starting Point	Ending Point	Road Type (ODR/VR)	Road Description			Surface Type					Construction Year	Protection Wall Length	Drainage Channel Length	Cost of construction from 1995	Last Maintenance Details	Remarks	Ward No	Panchayat No	WaterShed ID	Ac.Date and Book Value	Addition Date And Cost	Deduction Date And Cost	Depreciation(%)
							Length (Km)	Width (M)	Carriage Way Width (m)	Cement Concrete	Tar	Metal	Gravel	Katcha Road													
1			2	3	4	5	6	7	8	9	10	11	12	13	14	15	16	17	18	19	20	21	22	23	24	25	26
160 18		203910050000000018	പടിഞ്ഞാറെത്താഴെ കോളിയോട്ടുകുന്ന്			Village road	0.375	3.250	3.250	0.000	0.000	0.055	0.320	0.000	0	0.000	0metre	0									
163 21		203910050000000021	ആശാരിക്കണ്ടി പാത്ത് വേ			Village road	0.242	2.600	2.500	0.000	0.000	0.121	0.000	0.000	0	0.000	0metre	0									
164 22		203910050000000022	പരപ്പിൽക്കുനി കാത്തിയാട്ട് പറമ്പത്ത്			Village road	0.025	3.200	3.100	0.000	0.000	0.025	0.000	0.000	2007	0.000	0metre	0									

Local Body Name : Chengottukavu Grama Panchayat

Form :

Sub Form :

Serial No	Book Page No	FormRefID	Road Name	Starting Point	Ending Point	Road Type (ODR/VR)	Road Description			Surface Type					Construction Year	Protection Wall Length	Drainage Channel Length	Cost of construction from 1995	Last Maintenance Details	Remarks	Ward No	Panchayat No	WaterShed ID	Acq.Date and Book Value	Addition Date And Cost	Deduction Date And Cost	Depreciation(%)
							Length (Km)	Width (M)	Carriage Way Width (m)	Cement Concrete	Tar	Metal	Gravel	Katcha Road													
1			2	3	4	5	6	7	8	9	10	11	12	13	14	15	16	17	18	19	20	21	22	23	24	25	26
165 23		2039100500000000023	പുഞ്ചോലമുക്ക് പ്രിയദർശിന			Village road	0.112	3.200	3.000	0.000	0.000	0.112	0.000	0.000	2007	0.000	0metre	0									
168 26		2039100500000000026	കോളൂർ റെയിൽവേ ലൈൻ റോഡ്			Village road	0.050	1.500	1.500	0.000	0.000	0.000	0.000	0.050	2014	0.050	0metre	0									

Local Body Name : Chengottukavu Grama Panchayat

Form :

Sub Form :

Serial No	Book Page No	Form RefID	Road Name	Starting Point	Ending Point	Road Type (ODR/VR)	Road Description			Surface Type					Construction Year	Protection Wall Length	Drainage Channel Length	Cost of construction from 1995	Last Maintenance Details	Remarks	Ward No	Panchayat No	WaterShed ID	Aq.Date and Book Value	Addition Date And Cost	Deduction Date And Cost	Depreciation(%)
							Length (Km)	Width (M)	Carriage Way Width (m)	Cement Concrete	Tar	Metal	Gravel	Katcha Road													
1			2	3	4	5	6	7	8	9	10	11	12	13	14	15	16	17	18	19	20	21	22	23	24	25	26
171 29		2039100500000000029	മുതുകുറ്റിൽ - ഒരോട്ടുകുന്നി- ചാലിൽ പാടം	മുതുകുറ്റിൽ- ഒരോട്ടുകുന്നി	ചാലിൽ പാടം	Village road	0.335	3.300	3.100	0.135	0.000	0.000	0.000	0.200	2014	0.129	0metre	0		135meter concrete ,DRM of 129 metre and aconcrete belt, RCC pipe 30 CM dia - 8 metre	12						
172 30		2039100500000000030	അരോരക്കുനി റോഡ്	വില്ലേജ് ഓഫീസ്	അരങ്ങാടത്ത് -പൊയിൽക്കാവ് റോഡ്	Village road	0.645	5.600	3.000	0.000	0.105	0.120	0.000	0.420	0	0.000	0metre	0			16						

Local Body Name : Chengottukavu Grama Panchayat

Form :

Sub Form :

Serial No	Book Page No	FormRefID	Road Name	Starting Point	Ending Point	Road Type (ODR/VR)	Road Description			Surface Type					Construction Year	Protection Wall Length	Drainage Channel Length	Cost of construction from 1995	Last Maintenance Details	Remarks	Ward No	Panchayat No	WaterShed ID	Ac.Date and Book Value	Addition Date And Cost	Deduction Date And Cost	Depreciation(%)
							Length (Km)	Width (M)	Carriage Way Width (m)	Cement Concrete	Tar	Metal	Gravel	Katcha Road													
1			2	3	4	5	6	7	8	9	10	11	12	13	14	15	16	17	18	19	20	21	22	23	24	25	26
175 33		2039100500000000033	വളേരിത്താഴ - ഞാണപെരായിൽ പാത്ത് വേ	വളേരിത്താഴ	ഞാണപെരായിൽ പാത്ത് വേ	Village road	0.500	4.000	3.800	0.000	0.000	0.000	0.000	0.500	2007	0.000	0metre	0			11						
176 34		2039100500000000034	കൊരട്ടി മുക്ക് - എളാട്ടേരി റോഡ്				0.128	3.200	3.000	0.000	0.000	0.128	0.000	0.000	2007	0.000	0metre	0									
179 36		2039100500000000036	ഷെറീന കോട്ടേജ് - മഞ്ഞൂന്നത്ത് ചേലിയ റോഡ്	എൻ.എച്ച്. ഷെറീന കോട്ടേജ്	ചേലിയ റോഡ്	Village road	0.500	3.200	3.000	0.000	0.200	0.000	0.000	0.300	2008	0.000	0metre	36000			12						

Local Body Name : Chengottukavu Grama Panchayat

Form :

Sub Form :

Serial No	Book Page No	FormRefID	Road Name	Starting Point	Ending Point	Road Type (ODR/VR)	Road Description			Surface Type					Construction Year	Protection Wall Length	Drainage Channel Length	Cost of construction from 1995	Last Maintenance Details	Remarks	Ward No	Panchayat No	WaterShed ID	Ac.Date and Book Value	Addition Date And Cost	Deduction Date And Cost	Depreciation(%)
							Length (Km)	Width (M)	Carriage Way Width (m)	Cement Concrete	Tar	Metal	Gravel	Katcha Road													
1			2	3	4	5	6	7	8	9	10	11	12	13	14	15	16	17	18	19	20	21	22	23	24	25	26
18239		203910050000000039	എടവന ക്ഷേത്രം റോഡ്			Village road	0.025	3.200	3.000	0.000	0.000	0.025	0.000	0.000	2008	0.000	0metre	21000									
18542		203910050000000042	അരങ്ങാടത്ത്-പൊയിൽക്കാവ് റോഡ്	എൻ.എച്ച്	വാർഡ് 16	Village road	0.500	3.200	3.000	0.000	0.500	0.000	0.000	0.000	2008	0.000	0metre	0			1						
18643		203910050000000043	പാനോളിതാഴെ - ഹരിജൻകോളനി റോഡ്	പാനോളിതാഴെ	ഹരിജൻകോളനി	Village road	1.000	4.000	3.500	0.000	0.300	0.000	0.030	0.670	0	0.000	0metre	0			10						

[Signature Box]

Local Body Name : Chengottukavu Grama Panchayat

Form :

Sub Form :

Serial No	Book Page No	FormRefID	Road Name	Starting Point	Ending Point	Road Type (ODR/VR)	Road Description			Surface Type					Construction Year	Protection Wall Length	Drainage Channel Length	Cost of construction from 1995	Last Maintenance Details	Remarks	Ward No	Panchayat No	WaterShed ID	Ac.Date and Book Value	Addition Date And Cost	Deduction Date And Cost	Depreciation(%)
							Length (Km)	Width (M)	Carriage Way Width (m)	Cement Concrete	Tar	Metal	Gravel	Katcha Road													
1			2	3	4	5	6	7	8	9	10	11	12	13	14	15	16	17	18	19	20	21	22	23	24	25	26
188 45		203910050000000045	നടുക്കണ്ടി-പുതുക്കുടി മുക്ക് റോഡ്			Village road	0.212	3.200	3.000	0.000	0.112	0.000	0.000	0.100	2008	0.000	0metre	0									
190 47		203910050000000047	അരങ്ങാടത്ത് - ആനട്ട് ക്ഷേത്രം റോഡ്	എൻ.എച്ച് - അരങ്ങാടത്ത്	ആനട്ട് ക്ഷേത്രം	Village road	0.920	3.200	3.000	0.000	0.420	0.000	0.000	0.500	2008	0.000	0metre	0			2						
191 48		203910050000000048	വലിയ കുനി -പിലക്കാട്ട് താഴെ പാത്ത് വേ			Village road	0.169	2.500	2.500	0.000	0.000	0.130	0.000	0.039	0	0.000	0metre	0									

Local Body Name : Chengottukavu Grama Panchayat

Form :

Sub Form :

Serial No	Book Page No	FormRefID	Road Name	Starting Point	Ending Point	Road Type (ODR/VR)	Road Description			Surface Type					Construction Year	Protection Wall Length	Drainage Channel Length	Cost of construction from 1995	Last Maintenance Details	Remarks	Ward No	Panchayat No	WaterShed ID	Ac.Date and Book Value	Addition Date And Cost	Deduction Date And Cost	Depreciation(%)
							Length (Km)	Width (M)	Carriage Way Width (m)	Cement Concrete	Tar	Metal	Gravel	Katcha Road													
1			2	3	4	5	6	7	8	9	10	11	12	13	14	15	16	17	18	19	20	21	22	23	24	25	26
192 49		203910050000000049	കച്ചേരി പാറ-എളാട്ടേരി			Village road	0.065	3.200	3.200	0.000	0.000	0.065	0.000	0.000	2008	0.000		0									
193 50		203910050000000050	കാരടിപ്പറമ്പത്ത് - അനിശത്താങ്കണ്ടി			Village road	0.209	3.200	3.200	0.000	0.000	0.209	0.000	0.000	2008	0.000		0									
195 52		203910050000000052	റെയിൽവേ ലൈറ്റ്-പുനത്തുപെടിക്കൽ റോഡ്	റെയിൽവേ ലൈറ്റ്	ആലുളുകുന്ന് ടി	Village road	0.550	6.000	3.000	0.000	0.550	0.000	0.000	0.000	2008	0.000		0			16						

Local Body Name : Chengottukavu Grama Panchayat

Form :

Sub Form :

Serial No	Book Page No	FormRefID	Road Name	Starting Point	Ending Point	Road Type (ODR/VR)	Road Description			Surface Type					Construction Year	Protection Wall Length	Drainage Channel Length	Cost of construction from 1995	Last Maintenance Details	Remarks	Ward No	Panchayat No	WaterShed ID	Ac.Date and Book Value	Addition Date And Cost	Deduction Date And Cost	Depreciation(%)
							Length (Km)	Width (M)	Carriage Way Width (m)	Cement Concrete	Tar	Metal	Gravel	Katcha Road													
1			2	3	4	5	6	7	8	9	10	11	12	13	14	15	16	17	18	19	20	21	22	23	24	25	26
196 53		203910050000000053	വിദ്യാതരംഗിണി - മുതുകുറ്റി റോഡ്	മുതുകുറ്റി	വിദ്യാതരംഗിണി	Village road	0.930	4.000	3.200	0.000	0.630	0.000	0.000	0.300	2008	0.000		0			10						
197 54		203910050000000054	പറമ്പത്ത് അംഗൻവാടി റോഡ്	കിഴുമ്പറമ്പത്ത് താഴെ	കനാൽ	Village road	0.183	3.200	3.000	0.000	0.183	0.000	0.000	0.000	2015	0.060		0		111 Metre TARRING & 60 metre Protection Wall is done during 2014-2015	10						

Local Body Name : Chengottukavu Grama Panchayat

Form :

Sub Form :

Serial No	Book Page No	FormRefID	Road Name	Starting Point	Ending Point	Road Type (ODR/VR)	Road Description			Surface Type					Construction Year	Protection Wall Length	Drainage Channel Length	Cost of construction from 1995	Last Maintenance Details	Remarks	Ward No	Panchayat No	WaterShed ID	Ac.Date and Book Value	Addition Date And Cost	Deduction Date And Cost	Depreciation(%)
							Length (Km)	Width (M)	Carriage Way Width (m)	Cement Concrete	Tar	Metal	Gravel	Katcha Road													
1			2	3	4	5	6	7	8	9	10	11	12	13	14	15	16	17	18	19	20	21	22	23	24	25	26
198 55		203910050000000055	പൊയിൽക്കായ - ചാത്തനാടത്ത്			Village road	0.157	3.200	3.000	0.000	0.157	0.000	0.000	0.000	2008	0.000		0									
199 56		203910050000000056	മാടാക്കര പള്ളി - പുതുക്കുടി റോഡ്			Village road	0.191	3.200	3.000	0.110	0.000	0.000	0.000	0.000	2008	0.000		0									
201 58		203910050000000058	കെ.കെ. കിടാവ് - വട്ടാപറമ്പത്ത്			Village road	0.028	2.000	2.000	0.000	0.000	0.028	0.000	0.000	2008	0.000		0									

Local Body Name : Chengottukavu Grama Panchayat

Form :

Sub Form :

Serial No	Book Page No	FormRefID	Road Name	Starting Point	Ending Point	Road Type (ODR/VR)	Road Description			Surface Type					Construction Year	Protection Wall Length	Drainage Channel Length	Cost of construction from 1995	Last Maintenance Details	Remarks	Ward No	Panchayat No	WaterShed ID	Ac.Date and Book Value	Addition Date And Cost	Deduction Date And Cost	Depreciation(%)
							Length (Km)	Width (M)	Carriage Way Width (m)	Cement Concrete	Tar	Metal	Gravel	Katcha Road													
1			2	3	4	5	6	7	8	9	10	11	12	13	14	15	16	17	18	19	20	21	22	23	24	25	26
202 59		2039100500000000059	കോളൂർ ക്ഷേത്രം-പൊയിൽക്കാവ് ക്ഷേത്രം റോഡ്			Village road	0.351	3.200	3.000	0.000	0.213	0.000	0.000	0.000	2008	0.000		0									
204 61		2039100500000000061	തെക്കയിൽ ക്ഷേത്രം-പുതുപ്പാറ റോഡ്			Village road	0.162	3.200	3.000	0.000	0.112	0.050	0.000	0.000	0	0.000		101000									
208 65		2039100500000000065	കുളത്താമ്പലം ക്ഷേത്രം റോഡ്	പ്രിയദർശിനി റോഡ്	കുളത്താമ്പലം	Village road	0.180	3.000	2.800	0.150	0.000	0.000	0.000	0.030	2009	0.000		0			16						

Local Body Name : Chengottukavu Grama Panchayat

Form :

Sub Form :

Serial No	Book Page No	Form Ref ID	Road Name	Starting Point	Ending Point	Road Type (ODR/VR)	Road Description			Surface Type					Construction Year	Protection Wall Length	Drainage Channel Length	Cost of construction from 1995	Last Maintenance Details	Remarks	Ward No	Panchayat No	WaterShed ID	Acq.Date and Book Value	Addition Date And Cost	Deduction Date And Cost	Depreciation(%)
							Length (Km)	Width (M)	Carriage Way Width (m)	Cement Concrete	Tar	Metal	Gravel	Katcha Road													
1			2	3	4	5	6	7	8	9	10	11	12	13	14	15	16	17	18	19	20	21	22	23	24	25	26
210 67		203910050000000067	കേളോത്ത് താഴ - സുഭാഷ് വായനശാല റോഡ്			Village road	0.043	2.000	2.000	0.000	0.000	0.000	0.000	0.043	0	0.000		0									
216 73		203910050000000073	സി.ടി.സി. കോർപ്പറേഷൻ റോഡ്			Village road	0.100	3.200	3.000	0.000	0.000	0.100	0.000	0.000	0	0.000		76000									
220 77		203910050000000077	പാടേരിത്താഴ - വായനശാല റോഡ്	പാടേരിത്താഴ -	വായനശാല	Village road	0.340	3.000	2.800	0.000	0.090	0.000	0.000	0.160	2009	0.000		0			11						

Local Body Name : Chengottukavu Grama Panchayat

Form :

Sub Form :

Serial No	Book Page No	FormRefID	Road Name	Starting Point	Ending Point	Road Type (ODR/VR)	Road Description			Surface Type					Construction Year	Protection Wall Length	Drainage Channel Length	Cost of construction from 1995	Last Maintenance Details	Remarks	Ward No	Panchayat No	WaterShed ID	Ac.Date and Book Value	Addition Date And Cost	Deduction Date And Cost	Depreciation(%)
							Length (Km)	Width (M)	Carriage Way Width (m)	Cement Concrete	Tar	Metal	Gravel	Katcha Road													
1			2	3	4	5	6	7	8	9	10	11	12	13	14	15	16	17	18	19	20	21	22	23	24	25	26
222 79		203910050000000079	ചിറ്റയിൽ താഴ - പന്നിക്കുഴി റോഡ്	ചിറ്റയിൽ താഴ	പന്നിക്കുഴി	Village road	0.400	4.000	3.500	0.000	0.400	0.000	0.000	0.000	2009	0.000		98000			10						
223 80		203910050000000080	അപ്പുസ് കോർണ്ണർ - തൈക്കൈ പുറത്തുട്ട് റോഡ്			Village road	0.235	3.200	3.000	0.128	0.107	0.000	0.000	0.000	2009	0.000		61000			1						
224 81		203910050000000081	വെണ്തോട കുറുങ്ങോട്ടു താഴെ റോഡ്			Village road	0.014	1.500	1.500	0.000	0.000	0.000	0.000	0.014	2009	0.000		27000									

Local Body Name : Chengottukavu Grama Panchayat

Form :

Sub Form :

Serial No	Book Page No	FormRefID	Road Name	Starting Point	Ending Point	Road Type (ODR/VR)	Road Description			Surface Type					Construction Year	Protection Wall Length	Drainage Channel Length	Cost of construction from 1995	Last Maintenance Details	Remarks	Ward No	Panchayat No	WaterShed ID	Ac.Date and Book Value	Addition Date And Cost	Deduction Date And Cost	Depreciation(%)
							Length (Km)	Width (M)	Carriage Way Width (m)	Cement Concrete	Tar	Metal	Gravel	Katcha Road													
1			2	3	4	5	6	7	8	9	10	11	12	13	14	15	16	17	18	19	20	21	22	23	24	25	26
225 82		2039100500000000082	മങ്ങോട്ടുകേരളം റോഡ്	മങ്ങോട്ടുകേരളം	കോളൂർ കേരളം	Village road	0.514	3.500	3.300	0.000	0.314	0.000	0.000	0.000	2017	0.000		0			13						
226 83		2039100500000000083	മാടാക്കര പീ പി എസ് റോഡ്			Village road	0.014	5.000	5.000	0.000	0.000	0.014	0.000	0.000	2009	0.000		28500									
227 84		2039100500000000084	ചേരിപ്പുറത്ത് താഴെ വിദ്യാതരംഗിണി റോഡ്			Village road	0.125	2.600	2.600	0.000	0.000	0.067	0.000	0.058	2009	0.000		46000			11						

Local Body Name : Chengottukavu Grama Panchayat

Form :

Sub Form :

Serial No	Book Page No	FormRefID	Road Name	Starting Point	Ending Point	Road Type (ODR/VR)	Road Description			Surface Type					Construction Year	Protection Wall Length	Drainage Channel Length	Cost of construction from 1995	Last Maintenance Details	Remarks	Ward No	Panchayat No	WaterShed ID	Ac.Date and Book Value	Addition Date And Cost	Deduction Date And Cost	Depreciation(%)
							Length (Km)	Width (M)	Carriage Way Width (m)	Cement Concrete	Tar	Metal	Gravel	Katcha Road													
1			2	3	4	5	6	7	8	9	10	11	12	13	14	15	16	17	18	19	20	21	22	23	24	25	26
230 87		203910050000000087	പൊയിൽക്കായം ക്ഷത്രം റെയിൽവേ സ്റ്റേഷൻ റോഡ്			Village road	0.270	3.200	3.200	0.000	0.000	0.270	0.000	0.000	0	0.000		50000									
231 88		203910050000000088	ആശ്രമം റോഡ്	ആശ്രമം റോഡ്	ആന്തള ക്ഷത്രം	Village road	0.500	3.200	3.000	0.000	0.200	0.000	0.000	0.300	2009	0.000		0			2						
232 89		203910050000000089	കൊരട്ടിയിൽമുക്ക് എളാട്ടേരി റോഡ്			Village road	0.140	3.200	3.000	0.000	0.000	0.140	0.000	0.000	2009	0.000		0									

Local Body Name : Chengottukavu Grama Panchayat

Form :

Sub Form :

Serial No	Book Page No	FormRefID	Road Name	Starting Point	Ending Point	Road Type (ODR/VR)	Road Description			Surface Type					Construction Year	Protection Wall Length	Drainage Channel Length	Cost of construction from 1995	Last Maintenance Details	Remarks	Ward No	Panchayat No	WaterShed ID	Ac.Date and Book Value	Addition Date And Cost	Deduction Date And Cost	Depreciation(%)
							Length (Km)	Width (M)	Carriage Way Width (m)	Cement Concrete	Tar	Metal	Gravel	Katcha Road													
1			2	3	4	5	6	7	8	9	10	11	12	13	14	15	16	17	18	19	20	21	22	23	24	25	26
233 90		203910050000000090	കേളോത്ത് താഴെ സുഭാഷ് വായനശാല പാത്ത് വേ			Village road	0.044	1.500	1.500	0.000	0.000	0.000	0.000	0.044	2009	0.000		0									
234 91		203910050000000091	പൊയിൽക്കാവ് ബീച്ച് പാറക്കൽ താഴെ കോളനി റോഡ്			Village road	0.026	1.900	1.900	0.026	0.000	0.000	0.000	0.000	2009	0.000		50000									
235 92		203910050000000092	കക്കാട്ടുകുന്ന് റോഷൻ പീടിക റോഡ്	കക്കാട്ടുകുന്ന്	റോഷൻ പീടിക	Village road	0.065	2.500	2.500	0.000	0.000	0.065	0.000	0.000	2009	0.000		0			7						

Local Body Name : Chengottukavu Grama Panchayat

Form :

Sub Form :

Serial No	Book Page No	FormRefID	Road Name	Starting Point	Ending Point	Road Type (ODR/VR)	Road Description			Surface Type					Construction Year	Protection Wall Length	Drainage Channel Length	Cost of construction from 1995	Last Maintenance Details	Remarks	Ward No	Panchayat No	WaterShed ID	Ac.Date and Book Value	Addition Date And Cost	Deduction Date And Cost	Depreciation(%)
							Length (Km)	Width (M)	Carriage Way Width (m)	Cement Concrete	Tar	Metal	Gravel	Katcha Road													
1			2	3	4	5	6	7	8	9	10	11	12	13	14	15	16	17	18	19	20	21	22	23	24	25	26
0102		203910050000000102	സലഫി മസ്ജിദ് റോഡ്	നാഷണൽ ഹൈവേ	സലഫി കോളനി	Village road	0.170	3.300	3.000	0.000	0.000	0.070	0.000	0.100	2000	0.000	0metre	0			1						
0103		203910050000000103	മൈത്രി റോഡ്	അരങ്ങാടത്ത് ചാലിൽ പള്ളി റോഡ്		Village road	0.970	3.400	3.000	0.000	0.970	0.000	0.000	0.000	2005	0.000		0			1						
0104		203910050000000104	വാളിപ്പറമ്പ് റോഡ്	മാവുള്ളിപ്പുറത്ത് കോയാൻറെ വള്ളിപ്പിൽ റോഡ്	മുൻസിപ്പാലിറ്റി റോഡ്	Village road	0.246	2.500	2.000	0.000	0.000	0.000	0.000	0.246	0	0.000		0			1						

Local Body Name : Chengottukavu Grama Panchayat

Form :

Sub Form :

Serial No	Book Page No	Form Ref ID	Road Name	Starting Point	Ending Point	Road Type (ODR/VR)	Road Description			Surface Type					Construction Year	Protection Wall Length	Drainage Channel Length	Cost of construction from 1995	Last Maintenance Details	Remarks	Ward No	Panchayat No	WaterShed ID	Acq. Date and Book Value	Addition Date And Cost	Deduction Date And Cost	Depreciation(%)
							Length (Km)	Width (M)	Carriage Way Width (m)	Cement Concrete	Tar	Metal	Gravel	Katcha Road													
1			2	3	4	5	6	7	8	9	10	11	12	13	14	15	16	17	18	19	20	21	22	23	24	25	26
3	107	203910050000000107	ഒരുമ റോഡ്	എൻ.എ	റെയിൽ വേ ലൈൻ		0.295	3.000	2.800	0.000	0.075	0.220	0.000	0.000	2006	0.000		0			2						
4	108	203910050000000108	തോട്ടത്തിൽ - കരിയാരി റോഡ്	ഒരുമ റോഡ്	മിട്ടികുളം - റെയിൽ വേ ലൈൻ	Village road	0.160	2.500	2.100	0.000	0.000	0.000	0.000	0.160	0	0.000		0			2						
5	109	203910050000000109	കണ്ടച്ചൻകണ്ടി-ഒളിയിൽ റോഡ്	കണ്ടച്ചൻകണ്ടി	ഒളിയിൽ താഴെ	Village road	0.150	2.500	2.100	0.150	0.000	0.000	0.000	0.000	2008	0.000		0			2						

Local Body Name : Chengottukavu Grama Panchayat

Form :

Sub Form :

Serial No	Book Page No	FormRefID	Road Name	Starting Point	Ending Point	Road Type (ODR/VR)	Road Description			Surface Type					Construction Year	Protection Wall Length	Drainage Channel Length	Cost of construction from 1995	Last Maintenance Details	Remarks	Ward No	Panchayat No	WaterShed ID	Acq.Date and Book Value	Addition Date And Cost	Deduction Date And Cost	Depreciation(%)
							Length (Km)	Width (M)	Carriage Way Width (m)	Cement Concrete	Tar	Metal	Gravel	Katcha Road													
1			2	3	4	5	6	7	8	9	10	11	12	13	14	15	16	17	18	19	20	21	22	23	24	25	26
6	110	203910050000000110	ചേരട്ടാകണ്ടി റോഡ്	ചേരട്ടാകണ്ടി	കൊക്കട്ട്		0.090	2.500	2.100	0.000	0.000	0.000	0.000	0.090	2007	0.000		0			2						
7	117	203910050000000117	പിലാക്കാട്ടു താഴെ- അകിഡക്ട് റോഡ്	പിലാക്കാട്ടു താഴെ	അകിഡക്ട്	Village road	0.400	3.000	2.600	0.000	0.000	0.000	0.000	0.400	2009	0.000		0			3						
8	118	203910050000000118	വലിയവീട്ടിൽ - എടക്കണ്ടി താഴെ റോഡ്	വലിയവീട്ടിൽ	എടക്കണ്ടി താഴെ	Village road	0.300	3.700	3.300	0.300	0.000	0.000	0.000	0.000	0	0.000		0			3						

Local Body Name : Chengottukavu Grama Panchayat

Form :

Sub Form :


Serial No	Book Page No	FormRefID	Road Name	Starting Point	Ending Point	Road Type (ODR/VR)	Road Description			Surface Type					Construction Year	Protection Wall Length	Drainage Channel Length	Cost of construction from 1995	Last Maintenance Details	Remarks	Ward No	Panchayat No	WaterShed ID	Ac.Date and Book Value	Addition Date And Cost	Deduction Date And Cost	Depreciation(%)
							Length (Km)	Width (M)	Carriage Way Width (m)	Cement Concrete	Tar	Metal	Gravel	Katcha Road													
1			2	3	4	5	6	7	8	9	10	11	12	13	14	15	16	17	18	19	20	21	22	23	24	25	26
9	119	203910050000000119	കൊണ്ടംവെള്ളി നട-ഇല്ലത്തു താഴെ റോഡ്	കൊണ്ടംവെള്ളി നട	ഇല്ലത്തു താഴെ	Village road	0.250	3.500	3.300	0.000	0.000	0.000	0.000	0.250	2004	0.000		0			3						
10	120	203910050000000120	സി.ടി.കെ റോഡ്			Village road	0.242	3.500	3.300	0.042	0.000	0.000	0.000	0.200	2004	0.000		0			3						
11	121	203910050000000121	വലിയവീട്ടിൽ-കോതേരിമുക്ക് റോഡ്	വലിയവീട്ടിൽ	കോതേരിമുക്ക്	Village road	1.200	3.500	3.100	0.000	0.800	0.400	0.000	0.000	2009	0.000		0			3						

Local Body Name : Chengottukavu Grama Panchayat

Form :

Sub Form :

Serial No	Book Page No	Form RefID	Road Name	Starting Point	Ending Point	Road Type (ODR/VR)	Road Description			Surface Type					Construction Year	Protection Wall Length	Drainage Channel Length	Cost of construction from 1995	Last Maintenance Details	Remarks	Ward No	Panchayat No	WaterShed ID	Ac.Date and Book Value	Addition Date And Cost	Deduction Date And Cost	Depreciation(%)
							Length (Km)	Width (M)	Carriage Way Width (m)	Cement Concrete	Tar	Metal	Gravel	Katcha Road													
1			2	3	4	5	6	7	8	9	10	11	12	13	14	15	16	17	18	19	20	21	22	23	24	25	26
12	122	203910050000000122	പൊക്കിനാരി മീത്തൽ - കനാൽ റോഡ്	പൊക്കിനാരി മീത്തൽ	കനാൽ	Village road	0.250	3.000	2.500	0.000	0.000	0.000	0.000	0.250	2009	0.000		0			3						
13	123	203910050000000123	കലമംഗലത്ത്- വല്ലത്തമ്പിടി റോഡ്	കലമംഗലത്ത്	വല്ലത്തമ്പിടി		0.250	3.000	2.800	0.000	0.000	0.000	0.000	0.250	2000	0.000		0			3						
14	124	203910050000000124	കനാൽ- വട്ടക്കണ്ടി റോഡ്	കനാൽ	വട്ടക്കണ്ടി		0.400	3.000	2.800	0.000	0.000	0.000	0.000	0.400	2010	0.000		0			3						



Local Body Name : Chengottukavu Grama Panchayat

Form :

Sub Form :

Serial No	Book Page No	FormRefID	Road Name	Starting Point	Ending Point	Road Type (ODR/VR)	Road Description			Surface Type					Construction Year	Protection Wall Length	Drainage Channel Length	Cost of construction from 1995	Last Maintenance Details	Remarks	Ward No	Panchayat No	WaterShed ID	Ac.Date and Book Value	Addition Date And Cost	Deduction Date And Cost	Depreciation(%)
							Length (Km)	Width (M)	Carriage Way Width (m)	Cement Concrete	Tar	Metal	Gravel	Katcha Road													
1			2	3	4	5	6	7	8	9	10	11	12	13	14	15	16	17	18	19	20	21	22	23	24	25	26
15	125	203910050000000125	പാലോളിക്കുന്ന് ടി മീത്ത-കലമംഗലത്ത്-അംഗൻവാടി റോഡ്	പാലോളിക്കുന്ന് ടി മീത്ത	അംഗൻവാടി	Village road	0.400	3.000	2.800	0.000	0.000	0.000	0.000	0.400	2002	0.000		0			3						
16	126	203910050000000126	പൊക്കിണാരി മീത്തൽ കലമംഗലത്ത് കനാൽ റോഡ്	പൊക്കിണാരി മീത്തൽ	കലമംഗലത്ത് കനാൽ	Village road	0.300	2.700	2.700	0.000	0.000	0.000	0.000	0.300	2002	0.000		0			3						
17	127	203910050000000127	നടുവിലവീട്ടിൽ-കനാൽ റോഡ്	നടുവിലവീട്ടിൽ	കനാൽ	Village road	0.200	3.200	3.000	0.000	0.000	0.000	0.000	0.200	2005	0.000		0			3						

[Signature Box]

Local Body Name : Chengottukavu Grama Panchayat

Form :

Sub Form :

Serial No	Book Page No	FormRefID	Road Name	Starting Point	Ending Point	Road Type (ODR/VR)	Road Description			Surface Type					Construction Year	Protection Wall Length	Drainage Channel Length	Cost of construction from 1995	Last Maintenance Details	Remarks	Ward No	Panchayat No	WaterShed ID	Ac.Date and Book Value	Addition Date And Cost	Deduction Date And Cost	Depreciation(%)
							Length (Km)	Width (M)	Carriage Way Width (m)	Cement Concrete	Tar	Metal	Gravel	Katcha Road													
1			2	3	4	5	6	7	8	9	10	11	12	13	14	15	16	17	18	19	20	21	22	23	24	25	26
18	128	203910050000000128	മേലൂരമ്പലം - ചാത്തുകുട്ടി മന്ദിരം റോഡ്	മേലൂരമ്പലം	ചാത്തുകുട്ടി മന്ദിരം	Village road	0.200	3.000	2.800	0.000	0.000	0.000	0.000	0.200	2005	0.000		0			3						
18	129	203910050000000129	കാരോൽമീത്തൽ-കാരോൽ താഴെ റോഡ്	കാരോൽമീത്തൽ	കാരോൽ താഴെ	Village road	0.320	3.000	2.800	0.000	0.082	0.000	0.000	0.238	2009	0.000		0			3						
21	131	203910050000000131	പുതുക്കോടനമുക്ക്-മുക്കണ്ടിപൊയിൽ റോഡ്	പുതുക്കോടനമുക്ക്	മുക്കണ്ടിപൊയിൽ	Village road	0.300	3.000	2.800	0.094	0.000	0.000	0.000	0.206	2002	0.000		0			3						

Local Body Name : Chengottukavu Grama Panchayat

Form :

Sub Form :

Serial No	Book Page No	FormRefID	Road Name	Starting Point	Ending Point	Road Type (ODR/VR)	Road Description			Surface Type					Construction Year	Protection Wall Length	Drainage Channel Length	Cost of construction from 1995	Last Maintenance Details	Remarks	Ward No	Panchayat No	WaterShed ID	Ac.Date and Book Value	Addition Date And Cost	Deduction Date And Cost	Depreciation(%)
							Length (Km)	Width (M)	Carriage Way Width (m)	Cement Concrete	Tar	Metal	Gravel	Katcha Road													
1			2	3	4	5	6	7	8	9	10	11	12	13	14	15	16	17	18	19	20	21	22	23	24	25	26
22	132	203910050000000132	മേലൂരമ്പലം - പഴയ പോസ്റ്റോഫീസ് റോഡ്	മേലൂരമ്പലം	പഴയ പോസ്റ്റോഫീസ്	Village road	0.350	3.000	2.800	0.000	0.000	0.000	0.000	0.350	2003	0.000		0			3						
23	133	203910050000000133	തൈക്കണ്ടി - ആഞ്ചേരി മുക്ക് റോഡ്	തൈക്കണ്ടി	ആഞ്ചേരി മുക്ക്	Village road	0.200	2.700	2.500	0.000	0.000	0.000	0.000	0.200	2000	0.000		0			3						
24	134	203910050000000134	കൊടക്കാടൻകണ്ടി മുക്ക് - ആഞ്ചേരി റോഡ്	കൊടക്കാടൻകണ്ടി മുക്ക്	ആഞ്ചേരി	Village road	0.150	3.000	2.800	0.000	0.000	0.000	0.000	0.150	2009	0.000		0			3						

Local Body Name : Chengottukavu Grama Panchayat

Form :

Sub Form :

Serial No	Book Page No	FormRefID	Road Name	Starting Point	Ending Point	Road Type (ODR/VR)	Road Description			Surface Type					Construction Year	Protection Wall Length	Drainage Channel Length	Cost of construction from 1995	Last Maintenance Details	Remarks	Ward No	Panchayat No	WaterShed ID	Ac.Date and Book Value	Addition Date And Cost	Deduction Date And Cost	Depreciation(%)
							Length (Km)	Width (M)	Carriage Way Width (m)	Cement Concrete	Tar	Metal	Gravel	Katcha Road													
1			2	3	4	5	6	7	8	9	10	11	12	13	14	15	16	17	18	19	20	21	22	23	24	25	26
25	135	203910050000000135	കനാലി -മാപ്പള്ളി ഫ്ലോർമിൽ മേലൂർ ക്ഷേത്രം റോഡ്	കനാലി	മാപ്പള്ളി ഫ്ലോർമിൽ മേലൂർ ക്ഷേത്രം	Village road	0.100	3.000	2.800	0.000	0.000	0.000	0.000	0.100	2003	0.000		0			3						
26	136	203910050000000136	വട്ടക്കണ്ടി-മൊക്കേരി റോഡ്	വട്ടക്കണ്ടി	മൊക്കേരി	Village road	0.100	2.700	2.500	0.000	0.000	0.000	0.000	0.100	0	0.000		0			3						
27	137	203910050000000137	വട്ടോളിക്കുനി റോഡ്	വട്ടോളിക്കുനി		Village road	0.080	2.700	2.500	0.000	0.000	0.000	0.000	0.080	2007	0.000		0			3						

[Signature Box]

Local Body Name : Chengottukavu Grama Panchayat

Form :

Sub Form :

Serial No	Book Page No	FormRefID	Road Name	Starting Point	Ending Point	Road Type (ODR/VR)	Road Description			Surface Type					Construction Year	Protection Wall Length	Drainage Channel Length	Cost of construction from 1995	Last Maintenance Details	Remarks	Ward No	Panchayat No	WaterShed ID	Ac.Date and Book Value	Addition Date And Cost	Deduction Date And Cost	Depreciation(%)
							Length (Km)	Width (M)	Carriage Way Width (m)	Cement Concrete	Tar	Metal	Gravel	Katcha Road													
1			2	3	4	5	6	7	8	9	10	11	12	13	14	15	16	17	18	19	20	21	22	23	24	25	26
28	138	203910050000000138	ഇല്ലത്തുതാഴെ - ശ്രീനിവാസ് മീത്തൽ റോഡ്	ഇല്ലത്തുതാഴെ	മീത്തൽ	Village road	0.120	3.000	2.800	0.000	0.000	0.000	0.000	0.120	2007	0.000		0			3						
29	139	203910050000000139	ചെറുവലത്ത് - കട്ടയാട്ട് താഴെ റോഡ്	ചെറുവലത്ത്	കട്ടയാട്ട് താഴെ	Village road	0.120	2.500	2.300	0.000	0.000	0.000	0.000	0.120	2007	0.000		0			3						
30	140	203910050000000140	ശ്രീദേവി ഷോപ്പ് - കട്ടയാട്ട് താഴെ റോഡ്	ശ്രീദേവി ഷോപ്പ്	കട്ടയാട്ട് താഴെ	Village road	0.100	2.500	2.300	0.000	0.000	0.000	0.000	0.100	2006	0.000		0			3						

Local Body Name : Chengottukavu Grama Panchayat

Form :

Sub Form :

Serial No	Book Page No	FormRefID	Road Name	Starting Point	Ending Point	Road Type (ODR/VR)	Road Description			Surface Type					Construction Year	Protection Wall Length	Drainage Channel Length	Cost of construction from 1995	Last Maintenance Details	Remarks	Ward No	Panchayat No	WaterShed ID	Acq.Date and Book Value	Addition Date And Cost	Deduction Date And Cost	Depreciation(%)
							Length (Km)	Width (M)	Carriage Way Width (m)	Cement Concrete	Tar	Metal	Gravel	Katcha Road													
1			2	3	4	5	6	7	8	9	10	11	12	13	14	15	16	17	18	19	20	21	22	23	24	25	26
1	141	203910050000000141	ഇയ്യക്കണ്ടി മുക്ക് - പൂക്കാട്ടുപൊയിൽ റോഡ്	ഇയ്യക്കണ്ടി മുക്ക്	പൂക്കാട്ടുപൊയിൽ	Village road	0.297	5.000	3.000	0.000	0.297	0.000	0.000	0.000	2011	0.000		0		Metaling & Tarring done for 97 metre during 2013-14	4						
2	142	203910050000000142	അയ്യോളി മുക്ക് - ചങ്ങലാരി താഴെ റോഡ്	അയ്യോളി മുക്ക്	ചങ്ങലാരി താഴെ	Village road	0.189	2.700	2.500	0.029	0.000	0.000	0.000	0.160	2010	0.000		0			4						
3	143	203910050000000143	ഇയ്യക്കണ്ടി മുക്ക്- ജലനിധി റോഡ്	ഇയ്യക്കണ്ടി മുക്ക്		Village road	0.030	3.000	2.800	0.030	0.000	0.000	0.000	0.000	2011	0.000		0		Cement Concrete road construction during 2013-2014	4						

Local Body Name : Chengottukavu Grama Panchayat

Form :

Sub Form :

Serial No	Book Page No	Form Ref ID	Road Name	Starting Point	Ending Point	Road Type (ODR/VR)	Road Description			Surface Type					Construction Year	Protection Wall Length	Drainage Channel Length	Cost of construction from 1995	Last Maintenance Details	Remarks	Ward No	Panchayat No	WaterShed ID	Acq. Date and Book Value	Addition Date And Cost	Deduction Date And Cost	Depreciation(%)
							Length (Km)	Width (M)	Carriage Way Width (m)	Cement Concrete	Tar	Metal	Gravel	Katcha Road													
1			2	3	4	5	6	7	8	9	10	11	12	13	14	15	16	17	18	19	20	21	22	23	24	25	26
4	144	20391005000000144	കനാൽ-പിലാച്ചേരി-വരുവോര പൊയിൽ റോഡ്	കനാൽ	വരുവോര പൊയിൽ	Village road	0.500	4.000	3.700	0.000	0.000	0.000	0.000	0.500	2010	0.000		0			4						
5	145	20391005000000145	തട്ടാരി മുക്ക് - പുക്കോട്ടുപൊയിൽ റോഡ്	തട്ടാരി മുക്ക്	പുക്കോട്ടുപൊയിൽ	Village road	0.300	3.000	2.800	0.000	0.000	0.000	0.000	0.300	2010	0.000		0			4						
6	146	20391005000000146	പിലാച്ചേരി-വരുവോര റോഡ്	പിലാച്ചേരി	വരുവോര	Village road	0.300	3.000	2.800	0.000	0.000	0.000	0.000	0.300	2010	0.000		0			4						

Local Body Name : Chengottukavu Grama Panchayat

Form :

Sub Form :

Serial No	Book Page No	FormRefID	Road Name	Starting Point	Ending Point	Road Type (ODR/VR)	Road Description			Surface Type					Construction Year	Protection Wall Length	Drainage Channel Length	Cost of construction from 1995	Last Maintenance Details	Remarks	Ward No	Panchayat No	WaterShed ID	Ac.Date and Book Value	Addition Date And Cost	Deduction Date And Cost	Depreciation(%)
							Length (Km)	Width (M)	Carriage Way Width (m)	Cement Concrete	Tar	Metal	Gravel	Katcha Road													
1			2	3	4	5	6	7	8	9	10	11	12	13	14	15	16	17	18	19	20	21	22	23	24	25	26
7	147	203910050000000147	ജ്യോതി പീടിക താഴെ-പുക്കാട്ടുതാഴെ	ജ്യോതി പീടിക താഴെ	പുക്കാട്ടുതാഴെ	Village road	0.250	3.000	2.800	0.000	0.000	0.000	0.000	0.250	2011	0.000		0			4						
8	148	203910050000000148	പരക്കണ്ടി മുക്ക്-കീരൻകുനാരി താഴെ റോഡ്	പരക്കണ്ടി മുക്ക്	കീരൻ കുനാരി താഴെ	Village road	0.250	3.000	2.800	0.000	0.000	0.000	0.000	0.250	0	0.000		0			4						
9	149	203910050000000149	കുറുവണ്ണാരി മുക്ക്-കുളപ്പുറത്ത് താഴെ റോഡ്	കുറുവണ്ണാരി മുക്ക്	കുളപ്പുറത്ത് താഴെ	Village road	0.250	3.000	2.800	0.000	0.000	0.000	0.000	0.250	2011	0.000		0			4						

Local Body Name : Chengottukavu Grama Panchayat

Form :

Sub Form :

Serial No	Book Page No	FormRefID	Road Name	Starting Point	Ending Point	Road Type (ODR/VR)	Road Description			Surface Type					Construction Year	Protection Wall Length	Drainage Channel Length	Cost of construction from 1995	Last Maintenance Details	Remarks	Ward No	Panchayat No	WaterShed ID	Ac.Date and Book Value	Addition Date And Cost	Deduction Date And Cost	Depreciation(%)
							Length (Km)	Width (M)	Carriage Way Width (m)	Cement Concrete	Tar	Metal	Gravel	Katcha Road													
1			2	3	4	5	6	7	8	9	10	11	12	13	14	15	16	17	18	19	20	21	22	23	24	25	26
10	150	203910050000000150	കീരൻകുനാതി- മേലൂർ സ്കൂൾ റോഡ്	കീരൻ കുനാതി	മേലൂർ സ്കൂൾ	Village road	0.300	3.000	2.800	0.000	0.000	0.000	0.300	0.000	2009	0.000		0			4						
11	151	203910050000000151	കച്ചേരിപ്പാറ - കോരമ്പത്ത് താഴെ റോഡ്	കച്ചേരിപ്പാറ	കോരമ്പത്ത് താഴെ	Village road	0.200	3.000	2.800	0.000	0.000	0.000	0.000	0.200	2009	0.000		0			4						
12	152	203910050000000152	വള്ളഞ്ചേരി - ഒളിമനതാഴെ റോഡ്	വള്ളഞ്ചേരി	ഒളിമനതാഴെ		0.250	3.000	2.800	0.000	0.000	0.000	0.000	0.250	2009	0.000		0			4						

Local Body Name : Chengottukavu Grama Panchayat

Form :

Sub Form :

Serial No	Book Page No	FormRefID	Road Name	Starting Point	Ending Point	Road Type (ODR/VR)	Road Description			Surface Type					Construction Year	Protection Wall Length	Drainage Channel Length	Cost of construction from 1995	Last Maintenance Details	Remarks	Ward No	Panchayat No	WaterShed ID	Ac.Date and Book Value	Addition Date And Cost	Deduction Date And Cost	Depreciation(%)
							Length (Km)	Width (M)	Carriage Way Width (m)	Cement Concrete	Tar	Metal	Gravel	Katcha Road													
1			2	3	4	5	6	7	8	9	10	11	12	13	14	15	16	17	18	19	20	21	22	23	24	25	26
13	153	203910050000000153	മതിലാരി പീടിക കനാൽ-കുറുവങ്ങാട റോഡ്	മതിലാരി പീടിക	കുറുവങ്ങാട	Village road	1.000	4.000	3.800	0.000	0.000	0.000	0.000	1.000	2009	0.000		0			4						
14	154	203910050000000154	പാലോട്ടേരി - കേളച്ചൻകണ്ടി താഴെ റോഡ്	പാലോട്ടേരി	കേളച്ചൻകണ്ടി താഴെ	Village road	0.300	3.000	2.800	0.000	0.000	0.000	0.000	0.300	2008	0.000		0			4						
15	155	203910050000000155	പത്തായപ്പുര റോഡ്	പത്തായപ്പുര		Village road	0.100	3.500	3.000	0.000	0.000	0.100	0.000	0.000	2008	0.000		0			4						

Local Body Name : Chengottukavu Grama Panchayat

Form :

Sub Form :

Serial No	Book Page No	Form RefID	Road Name	Starting Point	Ending Point	Road Type (ODR/VR)	Road Description			Surface Type					Construction Year	Protection Wall Length	Drainage Channel Length	Cost of construction from 1995	Last Maintenance Details	Remarks	Ward No	Panchayat No	WaterShed ID	Acq.Date and Book Value	Addition Date And Cost	Deduction Date And Cost	Depreciation(%)
							Length (Km)	Width (M)	Carriage Way Width (m)	Cement Concrete	Tar	Metal	Gravel	Katcha Road													
1			2	3	4	5	6	7	8	9	10	11	12	13	14	15	16	17	18	19	20	21	22	23	24	25	26
16	156	20391005000000156	ജ്യോതി പീടിക- പുളിയോട്ടു താഴെ റോഡ്	ജ്യോതി പീടിക	പുളിയോട്ടു താഴെ	Village road	0.300	3.500	2.500	0.062	0.000	0.000	0.000	0.238	2018	0.000		0			4						
17	157	20391005000000157	ചങ്ങലാരി മുതൽ കൊണ്ടംവെള്ളി- മേലൂർ സ്കൂൾവരെ	ചങ്ങലാരി	കൊണ്ടംവെള്ളി- മേലൂർ സ്കൂൾ	Village road	0.209	3.000	2.500	0.069	0.000	0.000	0.000	0.140	2011	0.000		0			4						
18	158	20391005000000158	പറമ്പിൽ മുക്ക് -കൊണ്ടംവെള്ളി ക്ഷേത്രം റോഡ്	പറമ്പിൽ മുക്ക്	കൊണ്ടംവെള്ളി ക്ഷേത്രം	Village road	0.300	3.000	2.500	0.000	0.000	0.000	0.000	0.300	2008	0.000		0			4						

Supervisor's Signature

Local Body Name : Chengottukavu Grama Panchayat

Form :

Sub Form :

Serial No	Book Page No	FormRefID	Road Name	Starting Point	Ending Point	Road Type (ODR/VR)	Road Description			Surface Type					Construction Year	Protection Wall Length	Drainage Channel Length	Cost of construction from 1995	Last Maintenance Details	Remarks	Ward No	Panchayat No	WaterShed ID	Ac.Date and Book Value	Addition Date And Cost	Deduction Date And Cost	Depreciation(%)
							Length (Km)	Width (M)	Carriage Way Width (m)	Cement Concrete	Tar	Metal	Gravel	Katcha Road													
1			2	3	4	5	6	7	8	9	10	11	12	13	14	15	16	17	18	19	20	21	22	23	24	25	26
19	159	203910050000000159	കിഴക്കയിൽ മുക്ക്-കോഴിക്കുളങ്ങര റോഡ്	കിഴക്കയിൽ മുക്ക്-	കോഴിക്കുളങ്ങര	Village road	0.200	3.000	2.500	0.000	0.000	0.000	0.000	0.200	2010	0.000		0			4						
20	160	203910050000000160	മാവിൻ ചുവട് - ചെങ്കുനി റോഡ്	മാവിൻ ചുവട്	ചെങ്കുനി	Village road	2.000	6.000	5.000	0.000	1.000	0.000	0.000	1.000	2009	0.000		0			4						
21	161	203910050000000161	കച്ചേരിപ്പാറ - വായനശാല റോഡ്	കച്ചേരിപ്പാറ	വായനശാല	Village road	0.350	3.100	3.000	0.000	0.100	0.000	0.000	0.250	2009	0.100		0			4						

Local Body Name : Chengottukavu Grama Panchayat

Form :

Sub Form :

Serial No	Book Page No	FormRefID	Road Name	Starting Point	Ending Point	Road Type (ODR/VR)	Road Description			Surface Type					Construction Year	Protection Wall Length	Drainage Channel Length	Cost of construction from 1995	Last Maintenance Details	Remarks	Ward No	Panchayat No	WaterShed ID	Ac.Date and Book Value	Addition Date And Cost	Deduction Date And Cost	Depreciation(%)
							Length (Km)	Width (M)	Carriage Way Width (m)	Cement Concrete	Tar	Metal	Gravel	Katcha Road													
1			2	3	4	5	6	7	8	9	10	11	12	13	14	15	16	17	18	19	20	21	22	23	24	25	26
22	162	203910050000000162	കെ,എം.എസ്, വായനശാല-കൊണ്ടവള്ളി നടറോഡ്	കെ,എം.എസ്, വായനശാല	കൊണ്ടവള്ളി നട	Village road	0.300	3.000	2.500	0.000	0.000	0.000	0.000	0.300	2009	0.000		0			4						
23	163	203910050000000163	പുളിയേരി-കോതേരി റോഡ്	പുളിയേരി	കോതേരി	Village road	0.100	6.000	5.500	0.000	0.000	0.000	0.000	0.100	2010	0.000		0			4						
24	164	203910050000000164	പിലാച്ചേരി-പാളപ്പുറത്ത് താഴെ റോഡ്			Village road	0.600	3.000	2.800	0.000	0.000	0.000	0.000	0.600	2009	0.000		0			4						

Local Body Name : Chengottukavu Grama Panchayat

Form :

Sub Form :

Serial No	Book Page No	FormRefID	Road Name	Starting Point	Ending Point	Road Type (ODR/VR)	Road Description			Surface Type					Construction Year	Protection Wall Length	Drainage Channel Length	Cost of construction from 1995	Last Maintenance Details	Remarks	Ward No	Panchayat No	WaterShed ID	Acq.Date and Book Value	Addition Date And Cost	Deduction Date And Cost	Depreciation(%)
							Length (Km)	Width (M)	Carriage Way Width (m)	Cement Concrete	Tar	Metal	Gravel	Katcha Road													
1			2	3	4	5	6	7	8	9	10	11	12	13	14	15	16	17	18	19	20	21	22	23	24	25	26
25	165	203910050000000165	കൊണ്ടംവെള്ളി -എളാട്ടേരി റോഡ്	കൊണ്ടംവെള്ളി ms	എളാട്ടേരി	Village road	1.500	4.000	2.800	0.000	1.000	0.000	0.000	0.500	2010	0.100		0			4						
26	166	203910050000000166	ചാത്തഞ്ചേരി മുക്ക്-താഴത്തയിൽ താഴ റോഡ്	ചാത്തഞ്ചേരി മുക്ക്	താഴത്തയിൽ താഴ	Village road	0.175	3.200	3.000	0.000	0.000	0.000	0.000	0.175	2010	0.000		0			4						
27	167	203910050000000167	വടക്കയിൽ മുക്ക്-കുന്നിയാകണ്ടി റോഡ്	വടക്കയിൽ മുക്ക്	കുന്നിയാകണ്ടി	Village road	0.200	3.000	2.800	0.000	0.000	0.000	0.000	0.200	2010	0.000		0			4						

Local Body Name : Chengottukavu Grama Panchayat

Form :

Sub Form :

Serial No	Book Page No	FormRefID	Road Name	Starting Point	Ending Point	Road Type (ODR/VR)	Road Description			Surface Type					Construction Year	Protection Wall Length	Drainage Channel Length	Cost of construction from 1995	Last Maintenance Details	Remarks	Ward No	Panchayat No	WaterShed ID	Ac.Date and Book Value	Addition Date And Cost	Deduction Date And Cost	Depreciation(%)
							Length (Km)	Width (M)	Carriage Way Width (m)	Cement Concrete	Tar	Metal	Gravel	Katcha Road													
1	180	203910050000000180	അമ്പലമുക്ക് - മുലത്താഴെ റോഡ്	അമ്പലമുക്ക്	മുലത്താഴെ	Village road	0.845	3.000	5.000	0.000	0.810	0.000	0.000	0.035	2008	0.000		0			5						
2	181	203910050000000181	ചാമുണ്ഡേശ്വരി ക്ഷേത്രം- തരിശിൽ താഴെ റോഡ്	ചാമുണ്ഡേശ്വരി ക്ഷേത്രം	തരിശിൽ താഴെ	Village road	0.710	4.000	3.000	0.000	0.450	0.110	0.000	0.150	2010	0.000		0			5						
3	182	203910050000000182	തൈക്കയിൽ അമ്പലം - കുറ്റിയിൽ റോഡ്	തൈക്കയിൽ അമ്പലം	കുറ്റിയിൽ	Village road	0.100	3.400	3.000	0.000	0.000	0.000	0.000	0.100	2011	0.000		0			5						

Local Body Name : Chengottukavu Grama Panchayat

Form :

Sub Form :

Serial No	Book Page No	FormRefID	Road Name	Starting Point	Ending Point	Road Type (ODR/VR)	Road Description			Surface Type					Construction Year	Protection Wall Length	Drainage Channel Length	Cost of construction from 1995	Last Maintenance Details	Remarks	Ward No	Panchayat No	WaterShed ID	Ac.Date and Book Value	Addition Date And Cost	Deduction Date And Cost	Depreciation(%)
							Length (Km)	Width (M)	Carriage Way Width (m)	Cement Concrete	Tar	Metal	Gravel	Katcha Road													
1			2	3	4	5	6	7	8	9	10	11	12	13	14	15	16	17	18	19	20	21	22	23	24	25	26
4	183	203910050000000183	പുത്തപ്പാറ-മുതിരവള്ളിയിൽ റോഡ്	മുതിരവള്ളിയിൽ	പുത്തപ്പാറ	Village road	0.200	3.000	2.800	0.000	0.000	0.000	0.000	0.200	2009	0.000		0			5						
5	184	203910050000000184	വടക്കേടത്ത് - തരിശ്ശിൽതാഴെ റോഡ്	തരിശ്ശിൽതാഴെ	വടക്കേടത്ത്	Village road	0.600	3.000	2.800	0.000	0.000	0.000	0.000	0.600	2010	0.000		0			5						
6	185	203910050000000185	തരിശ്ശിൽമുക്ക് - കുനത്തുക്ക് റോഡ്	തരിശ്ശിൽമുക്ക്	കുനത്തുക്ക്	Village road	1.400	3.000	2.800	0.000	0.000	0.000	0.000	1.400	2007	0.000		0			5						

Local Body Name : Chengottukavu Grama Panchayat

Form :

Sub Form :

Serial No	Book Page No	FormRefID	Road Name	Starting Point	Ending Point	Road Type (ODR/VR)	Road Description			Surface Type					Construction Year	Protection Wall Length	Drainage Channel Length	Cost of construction from 1995	Last Maintenance Details	Remarks	Ward No	Panchayat No	WaterShed ID	Acq.Date and Book Value	Addition Date And Cost	Deduction Date And Cost	Depreciation(%)
							Length (Km)	Width (M)	Carriage Way Width (m)	Cement Concrete	Tar	Metal	Gravel	Katcha Road													
1			2	3	4	5	6	7	8	9	10	11	12	13	14	15	16	17	18	19	20	21	22	23	24	25	26
7	186	203910050000000186	കുന്നത്തു മുക്ക്-സാരലയ റോഡ്	സാരലയ ക്ലബ്ബ്	കുന്നത്തു മുക്ക്	Village road	0.700	5.000	4.500	0.000	0.500	0.200	0.000	0.000	2007	0.000		0			5						
9	187	203910050000000187	എടക്കണ്ടി മുക്ക്-പുന്നത്തു കണ്ടി റോഡ്	എടക്കണ്ടി മുക്ക്	പുന്നത്തു കണ്ടി		0.131	2.500	2.300	0.000	0.111	0.000	0.000	0.000	2008	0.000		0			5						
9	188	203910050000000188	തെക്കയിൽ ക്ഷേത്രം-വള്ളഞ്ചേരി മുക്ക് റോഡ്	തെക്കയിൽ ക്ഷേത്രം	വള്ളഞ്ചേരി മുക്ക്		0.210	4.000	3.500	0.135	0.000	0.000	0.000	0.075	2010	0.000		0			5						

Local Body Name : Chengottukavu Grama Panchayat

Form :

Sub Form :

Serial No	Book Page No	FormRefID	Road Name	Starting Point	Ending Point	Road Type (ODR/VR)	Road Description			Surface Type					Construction Year	Protection Wall Length	Drainage Channel Length	Cost of construction from 1995	Last Maintenance Details	Remarks	Ward No	Panchayat No	WaterShed ID	Ac.Date and Book Value	Addition Date And Cost	Deduction Date And Cost	Depreciation(%)
							Length (Km)	Width (M)	Carriage Way Width (m)	Cement Concrete	Tar	Metal	Gravel	Katcha Road													
1			2	3	4	5	6	7	8	9	10	11	12	13	14	15	16	17	18	19	20	21	22	23	24	25	26
10	189	203910050000000189	കുന്നത്തുമുക്ക്-മാരുതി മുക്ക് റോഡ്	മാരുതി മുക്ക്	കുന്നത്തുമുക്ക്	Village road	0.700	4.000	3.000	0.000	0.000	0.000	0.000	0.700	0	0.000		0			5						
11	190	203910050000000190	മൈത്രി മുക്ക്-മാരുതി റോഡ്	കൊളേറ്റാത്ത് മുക്ക്	മാരുതി റോഡ്	Village road	0.700	4.000	3.500	0.000	0.000	0.000	0.000	0.700	2009	0.000		0			5						
12	191	203910050000000191	കുറുവങ്ങാട് സ്കൂൾ-മാരുതി മുക്ക് റോഡ്	മാരുതി മുക്ക് റോഡ്	കുറുവങ്ങാട് സ്കൂൾ		0.225	4.000	3.500	0.000	0.000	0.200	0.000	0.025	2010	0.000		0			5						

Local Body Name : Chengottukavu Grama Panchayat

Form :

Sub Form :

Serial No	Book Page No	FormRefID	Road Name	Starting Point	Ending Point	Road Type (ODR/VR)	Road Description			Surface Type					Construction Year	Protection Wall Length	Drainage Channel Length	Cost of construction from 1995	Last Maintenance Details	Remarks	Ward No	Panchayat No	WaterShed ID	Ac.Date and Book Value	Addition Date And Cost	Deduction Date And Cost	Depreciation(%)
							Length (Km)	Width (M)	Carriage Way Width (m)	Cement Concrete	Tar	Metal	Gravel	Katcha Road													
1			2	3	4	5	6	7	8	9	10	11	12	13	14	15	16	17	18	19	20	21	22	23	24	25	26
13	192	203910050000000192	പുനത്തുകുറ്റി-കേളോത്ത്മീത്തൽ റോഡ്	പുനത്തുകുറ്റി	കേളോത്ത്മീത്തൽ		0.400	2.700	2.000	0.000	0.000	0.000	0.000	0.400	2007	0.000		0			5						
14	193	203910050000000193	മാരുതി കോട്ടക്കുന്നമൽ റോഡ്	മാരുതി	കോട്ടക്കുന്നമൽ	Village road	0.300	3.000	2.500	0.000	0.000	0.000	0.000	0.300	2007	0.000		0			5						
15	194	203910050000000194	പുത്തൻപുരയിൽ-ഇല്ലത്തുമീത്തൽ റോഡ്	പുത്തൻപുരയിൽ	ഇല്ലത്തുമീത്തൽ	Village road	0.600	4.000	3.500	0.037	0.200	0.000	0.000	0.363	2009	0.000		0			5						

Supervisor's Signature

Local Body Name : Chengottukavu Grama Panchayat

Form :

Sub Form :

Serial No	Book Page No	FormRefID	Road Name	Starting Point	Ending Point	Road Type (ODR/VR)	Road Description			Surface Type					Construction Year	Protection Wall Length	Drainage Channel Length	Cost of construction from 1995	Last Maintenance Details	Remarks	Ward No	Panchayat No	WaterShed ID	Ac.Date and Book Value	Addition Date And Cost	Deduction Date And Cost	Depreciation(%)
							Length (Km)	Width (M)	Carriage Way Width (m)	Cement Concrete	Tar	Metal	Gravel	Katcha Road													
1			2	3	4	5	6	7	8	9	10	11	12	13	14	15	16	17	18	19	20	21	22	23	24	25	26
16	195	203910050000000195	കുന്നത്തകത്തുട്ട് - വള്ളൂരിൽ റോഡ്	വള്ളൂരിൽ മുക്ക്	കുന്നത്തകത്തുട്ട്	Village road	0.200	3.000	2.800	0.000	0.000	0.000	0.000	0.200	2009	0.000		0			5						
17	196	203910050000000196	പുത്തൻപുരയിൽ-കൊണ്ടാവെള്ളി റോഡ്	പുത്തൻപുരയിൽ	കൊണ്ടാവെള്ളി	Village road	0.100	3.000	2.800	0.000	0.000	0.100	0.000	0.000	2008	0.000		0			5						
18	197	203910050000000197	മീത്തലമോക്കോട്ട്-വടക്കേമോക്കോട്ട് റോഡ്	മീത്തലമോക്കോട്ട്	വടക്കേമോക്കോട്ട്	Village road	0.200	3.000	2.800	0.000	0.000	0.000	0.000	0.200	2009	0.000		0			5						

Local Body Name : Chengottukavu Grama Panchayat

Form :

Sub Form :

Serial No	Book Page No	FormRefID	Road Name	Starting Point	Ending Point	Road Type (ODR/VR)	Road Description			Surface Type					Construction Year	Protection Wall Length	Drainage Channel Length	Cost of construction from 1995	Last Maintenance Details	Remarks	Ward No	Panchayat No	WaterShed ID	Ac.Date and Book Value	Addition Date And Cost	Deduction Date And Cost	Depreciation(%)	
							Length (Km)	Width (M)	Carriage Way Width (m)	Cement Concrete	Tar	Metal	Gravel	Katcha Road														
1	198	203910050000000198	കേളോത്ത് മുക്ക്-മുത്തോറക്കൽ മുക്ക് റോഡ്	കേളോത്ത് മുക്ക്	മുത്തോറക്കൽ മുക്ക്	Village road	0.585	4.000	3.800	0.000	0.585	0.000	0.000	0.000	0.000	2009	0.000		0			5						
1	206	203910050000000206	പി.എച്ച്.സി റോഡ്	ഉള്ളൂർക്കടവ് റോഡ്	പി.എച്ച്.സി സെന്റർ		0.600	4.000	3.800	0.000	0.600	0.000	0.000	0.000	2010	0.000		0			6							
2	207	203910050000000207	അരണാടത്ത്പൊയിൽ റോഡ്	മതിരോളി അമ്പലം	കുനിയപൊയിൽ		0.250	2.700	2.500	0.000	0.150	0.000	0.000	0.100	2011	0.000		0			6							

Supervisor's Signature

Local Body Name : Chengottukavu Grama Panchayat

Form :

Sub Form :

Serial No	Book Page No	Form RefID	Road Name	Starting Point	Ending Point	Road Type (ODR/VR)	Road Description			Surface Type					Construction Year	Protection Wall Length	Drainage Channel Length	Cost of construction from 1995	Last Maintenance Details	Remarks	Ward No	Panchayat No	WaterShed ID	Ac.Date and Book Value	Addition Date And Cost	Deduction Date And Cost	Depreciation(%)
							Length (Km)	Width (M)	Carriage Way Width (m)	Cement Concrete	Tar	Metal	Gravel	Katcha Road													
1			2	3	4	5	6	7	8	9	10	11	12	13	14	15	16	17	18	19	20	21	22	23	24	25	26
1	208	203910050000000208	മയിലാടുംപാറ-ആലോക്കണ്ടി പള്ളി റോഡ്	മയിലാടുംപാറ	ആലോക്കണ്ടി പള്ളി	Village road	0.200	3.000	3.000	0.000	0.000	0.000	0.000	0.200	2011	0.000		0			8						
2	209	203910050000000209	തൂറുപുഴ-പുല്ലാട്ടു മുക്ക് റോഡ്	തൂറുപുഴ	പുല്ലാട്ടു മുക്ക്	Village road	0.080	3.000	3.000	0.000	0.000	0.000	0.000	0.080	2011	0.000		0			8						
3	210	203910050000000210	കാഞ്ഞാൻ മീത്തൽ - പുല്ലാട്ടു മുക്ക് റോഡ്	കാഞ്ഞാൻ മീത്തൽ	പുല്ലാട്ടു മുക്ക്	Village road	0.225	2.500	2.300	0.000	0.000	0.000	0.000	0.225	2011	0.000		0			8						

Local Body Name : Chengottukavu Grama Panchayat

Form :

Sub Form :

Serial No	Book Page No	FormRefID	Road Name	Starting Point	Ending Point	Road Type (ODR/VR)	Road Description			Surface Type					Construction Year	Protection Wall Length	Drainage Channel Length	Cost of construction from 1995	Last Maintenance Details	Remarks	Ward No	Panchayat No	WaterShed ID	Ac.Date and Book Value	Addition Date And Cost	Deduction Date And Cost	Depreciation(%)
							Length (Km)	Width (M)	Carriage Way Width (m)	Cement Concrete	Tar	Metal	Gravel	Katcha Road													
1			2	3	4	5	6	7	8	9	10	11	12	13	14	15	16	17	18	19	20	21	22	23	24	25	26
4	211	20391005000000211	കൊളാരക്കണ്ടിമുക്ക്-കെ.കെ.കിടാവ് റോഡ്	കൊളാരക്കണ്ടിമുക്ക്	കെ.കെ.കിടാവ്	Village road	0.400	5.000	3.000	0.000	0.400	0.000	0.000	0.000	2010	0.000		0			8						
6	212	20391005000000212	പരക്കണ്ടി-മയിലാടുംപാറ റോഡ്	പരക്കണ്ടി-	മയിലാടുംപാറ	Village road	0.147	3.000	2.500	0.000	0.000	0.117	0.000	0.030	0	0.000		0			8						
9	213	20391005000000213	കല്ലുവെട്ടുകുഴി-മയിലാടുംപാറ റോഡ്	കല്ലുവെട്ടുകുഴി	മയിലാടുംപാറ	Village road	0.540	3.000	2.800	0.000	0.210	0.000	0.000	0.330	2012	0.000		0			8						

Local Body Name : Chengottukavu Grama Panchayat

Form :

Sub Form :

Serial No	Book Page No	FormRefID	Road Name	Starting Point	Ending Point	Road Type (ODR/VR)	Road Description			Surface Type					Construction Year	Protection Wall Length	Drainage Channel Length	Cost of construction from 1995	Last Maintenance Details	Remarks	Ward No	Panchayat No	WaterShed ID	Ac.Date and Book Value	Addition Date And Cost	Deduction Date And Cost	Depreciation(%)
							Length (Km)	Width (M)	Carriage Way Width (m)	Cement Concrete	Tar	Metal	Gravel	Katcha Road													
1			2	3	4	5	6	7	8	9	10	11	12	13	14	15	16	17	18	19	20	21	22	23	24	25	26
9	214	203910050000000214	ആയക്കോട് മല-ആയന്തം റോഡ്	ആയക്കോട് മല	ആയന്തം	Village road	0.353	3.500	3.000	0.000	0.000	0.113	0.000	0.240	2011	0.000		0			8						
10	215	203910050000000215	പാലോട്ടുകുണ്ടി-പറയൻ കുഴി റോഡ്	പാലോട്ടുകുണ്ടി	പറയൻ കുഴി	Village road	0.150	2.500	2.200	0.000	0.000	0.039	0.000	0.111	2011	0.000		0			8						
11	216	203910050000000216	ആയൂർവേദ ഡിസ്പെൻസറി-ലക്ഷ്മിപുരം റോഡ്	ആയൂർവേദ ഡിസ്പെൻസറി	ലക്ഷ്മിപുരം	Village road	0.187	4.500	3.000	0.000	0.092	0.000	0.000	0.095	2012	0.000		0			8						

Local Body Name : Chengottukavu Grama Panchayat

Form :

Sub Form :

Serial No	Book Page No	Form Ref ID	Road Name	Starting Point	Ending Point	Road Type (ODR/VR)	Road Description			Surface Type					Construction Year	Protection Wall Length	Drainage Channel Length	Cost of construction from 1995	Last Maintenance Details	Remarks	Ward No	Panchayat No	WaterShed ID	Acq.Date and Book Value	Addition Date And Cost	Deduction Date And Cost	Depreciation(%)
							Length (Km)	Width (M)	Carriage Way Width (m)	Cement Concrete	Tar	Metal	Gravel	Katcha Road													
1			2	3	4	5	6	7	8	9	10	11	12	13	14	15	16	17	18	19	20	21	22	23	24	25	26
12	217	203910050000000217	മാവിലാതി-കിഴക്കേ വള്ളിപ്പിള്ളി റോഡ്	മാവിലാതി	കിഴക്കേ വള്ളിപ്പിള്ളി	Village road	0.120	3.000	2.500	0.000	0.000	0.000	0.000	0.120	2011	0.000		0			8						
13	218	203910050000000218	പുറത്തുട്ടഞ്ചേരി-പറയൻകുഴി റോഡ്	പുറത്തുട്ടഞ്ചേരി	പറയൻകുഴി	Village road	0.189	3.000	2.500	0.000	0.000	0.093	0.016	0.080	2011	0.000		0			8						
13	219	203910050000000219	കുട്ടഞ്ചേരി-പൊക്കിലാരി റോഡ്	കുട്ടഞ്ചേരി	പൊക്കിലാരി	Village road	0.300	3.000	2.500	0.175	0.000	0.000	0.000	0.000	2011	0.000		0			8						

Local Body Name : Chengottukavu Grama Panchayat

Form :

Sub Form :

Serial No	Book Page No	FormRefID	Road Name	Starting Point	Ending Point	Road Type (ODR/VR)	Road Description			Surface Type					Construction Year	Protection Wall Length	Drainage Channel Length	Cost of construction from 1995	Last Maintenance Details	Remarks	Ward No	Panchayat No	WaterShed ID	Ac.Date and Book Value	Addition Date And Cost	Deduction Date And Cost	Depreciation(%)
							Length (Km)	Width (M)	Carriage Way Width (m)	Cement Concrete	Tar	Metal	Gravel	Katcha Road													
1			2	3	4	5	6	7	8	9	10	11	12	13	14	15	16	17	18	19	20	21	22	23	24	25	26
14	220	20391005000000220	പാലോട്ടുകണ്ടി-മലയിൽ	പാലോട്ടുകണ്ടി	മലയിൽ	Village road	0.190	4.000	3.000	0.000	0.000	0.000	0.000	0.190	2009	0.000		0			8						
13	221	20391005000000221	മേടക്കാട്ട് മുക്ക്-എടവനപ്പൊയിൽ റോഡ്	മേടക്കാട്ട് മുക്ക്	എടവനപ്പൊയിൽ	Village road	0.125	3.500	3.000	0.000	0.000	0.000	0.000	0.125	2009	0.000		0			8						
14	222	20391005000000222	എടവനമുക്ക്-എടവനക്ഷേത്രം റോഡ്	എടവനമുക്ക്	എടവനക്ഷേത്രം	Village road	0.080	3.500	3.000	0.000	0.000	0.000	0.000	0.080	2009	0.000		0			8						


Local Body Name : Chengottukavu Grama Panchayat

Form :

Sub Form :

Serial No	Book Page No	Form RefID	Road Name	Starting Point	Ending Point	Road Type (ODR/VR)	Road Description			Surface Type					Construction Year	Protection Wall Length	Drainage Channel Length	Cost of construction from 1995	Last Maintenance Details	Remarks	Ward No	Panchayat No	WaterShed ID	Ac.Date and Book Value	Addition Date And Cost	Deduction Date And Cost	Depreciation(%)	
							Length (Km)	Width (M)	Carriage Way Width (m)	Cement Concrete	Tar	Metal	Gravel	Katcha Road														
1	224	203910050000000224	പാലോട്ടു മുക്ക്-നോമ്പിത മുക്ക് റോഡ്	പാലോട്ടു മുക്ക്	നോമ്പിത മുക്ക്	Village road	0.900	4.500	3.500	0.000	0.900	0.000	0.000	0.000	0	0.000		0	In 2015-16 by block panchayath-retarring and an irish drain of 265 m length on two sides of the road	9								
2	225	203910050000000225	മുണ്ടൂടാടി മുക്ക്-കൊളാരക്കുണ്ടി മുക്ക് റോഡ്	മുണ്ടൂടാടി മുക്ക്	കൊളാരക്കുണ്ടി മുക്ക്	Village road	0.600	4.000	3.800	0.000	0.600	0.000	0.000	0.000	0	0.082	0.2kilometre	0			9							

Supervisor's Signature



Local Body Name : Chengottukavu Grama Panchayat

Form :

Sub Form :

Serial No	Book Page No	Form RefID	Road Name	Starting Point	Ending Point	Road Type (ODR/VR)	Road Description			Surface Type					Construction Year	Protection Wall Length	Drainage Channel Length	Cost of construction from 1995	Last Maintenance Details	Remarks	Ward No	Panchayat No	WaterShed ID	Acq.Date and Book Value	Addition Date And Cost	Deduction Date And Cost	Depreciation(%)
							Length (Km)	Width (M)	Carriage Way Width (m)	Cement Concrete	Tar	Metal	Gravel	Katcha Road													
1			2	3	4	5	6	7	8	9	10	11	12	13	14	15	16	17	18	19	20	21	22	23	24	25	26
3	226	203910050000000226	പാലോട്ടുതാഴെ-ചേരേടത്ത് മുക്ക് റോഡ്	പാലോട്ടുതാഴെ	ചേരേടത്ത് മുക്ക്	Village road	0.300	3.500	3.000	0.000	0.300	0.000	0.000	0.000	0	0.000		0			8						
4	227	203910050000000227	മുണ്ടയാടിമുക്ക്-തൂരുത്തിയിലിതാഴെ റോഡ്	മുണ്ടയാടിമുക്ക്	തൂരുത്തിയിലിതാഴെ	Village road	0.219	3.500	3.000	0.000	0.219	0.000	0.000	0.000	0	0.000	0kilometre	0		189 metres metalling & Tarring is done during 2013-14	9						
5	228	203910050000000228	പിലാത്തോട്ടത്തിൽ - കാഞ്ഞിലശ്ശേരി റോഡ്	പിലാത്തോട്ടത്തിൽ	കാഞ്ഞിലശ്ശേരി	Village road	0.935	3.500	3.000	0.000	0.640	0.295	0.000	0.000	0	0.000		0			9						

Local Body Name : Chengottukavu Grama Panchayat

Form :

Sub Form :

Serial No	Book Page No	FormRefID	Road Name	Starting Point	Ending Point	Road Type (ODR/VR)	Road Description			Surface Type					Construction Year	Protection Wall Length	Drainage Channel Length	Cost of construction from 1995	Last Maintenance Details	Remarks	Ward No	Panchayat No	WaterShed ID	Ac.Date and Book Value	Addition Date And Cost	Deduction Date And Cost	Depreciation(%)
							Length (Km)	Width (M)	Carriage Way Width (m)	Cement Concrete	Tar	Metal	Gravel	Katcha Road													
1			2	3	4	5	6	7	8	9	10	11	12	13	14	15	16	17	18	19	20	21	22	23	24	25	26
6	229	20391005000000229	കലിയാപ്പറമ്പത്ത് - എടച്ചാലില്മീത്തൽ റോഡ്	കലിയാപ്പറമ്പത്ത്	എടച്ചാലില്മീത്തൽ		0.395	4.000	3.500	0.000	0.210	0.000	0.000	0.000	0	0.216		0			8						
7	230	20391005000000230	എടച്ചാലിൽ മീത്തൽ-കൊളാരിക്കണ്ടി മീത്തൽ റോഡ്	എടച്ചാലിൽ മീത്തൽ	കൊളാരിക്കണ്ടി മീത്തൽ	Village road	0.362	4.000	3.800	0.000	0.362	0.000	0.000	0.000	0	0.000		0			9						
8	231	20391005000000231	കാന്യാംപറമ്പത്ത് താഴെ-പരപ്പിൽകുനി റോഡ്	കാന്യാംപറമ്പത്ത് താഴെ-	പരപ്പിൽകുനി	Village road	1.023	3.800	3.600	0.000	0.000	0.325	0.000	0.000	0	0.000		0			9						

Local Body Name : Chengottukavu Grama Panchayat

Form :

Sub Form :

Serial No	Book Page No	FormRefID	Road Name	Starting Point	Ending Point	Road Type (ODR/VR)	Road Description			Surface Type					Construction Year	Protection Wall Length	Drainage Channel Length	Cost of construction from 1995	Last Maintenance Details	Remarks	Ward No	Panchayat No	WaterShed ID	Ac.Date and Book Value	Addition Date And Cost	Deduction Date And Cost	Depreciation(%)
							Length (Km)	Width (M)	Carriage Way Width (m)	Cement Concrete	Tar	Metal	Gravel	Katcha Road													
1			2	3	4	5	6	7	8	9	10	11	12	13	14	15	16	17	18	19	20	21	22	23	24	25	26
9	232	203910050000000232	പാലോട്ടു മുക്ക്-വീര്യകര റോഡ്	പാലോട്ടു മുക്ക്-റ	വീര്യകര		0.300	3.200	3.000	0.000	0.000	0.000	0.000	0.300	0	0.000		0			9						
10	233	203910050000000233	കലിയാപുറമ്പത്ത്-മീത്തല വായാട്ട് റോഡ്	കലിയാ പുറമ്പത്ത്	മീത്തല വായാട്ട്	Village road	0.300	2.500	2.300	0.000	0.000	0.000	0.000	0.300	0	0.000		0			9						
11	234	203910050000000234	കോലംകണ്ടി - വട്ടാപറമ്പത്ത് റോഡ്	കോലംകണ്ടി	വട്ടാപറമ്പത്ത്	Village road	0.250	2.500	2.300	0.000	0.000	0.000	0.000	0.250	0	0.000		0			9						

Local Body Name : Chengottukavu Grama Panchayat

Form :

Sub Form :

Serial No	Book Page No	Form Ref ID	Road Name	Starting Point	Ending Point	Road Type (ODR/VR)	Road Description			Surface Type					Construction Year	Protection Wall Length	Drainage Channel Length	Cost of construction from 1995	Last Maintenance Details	Remarks	Ward No	Panchayat No	WaterShed ID	Acq.Date and Book Value	Addition Date And Cost	Deduction Date And Cost	Depreciation(%)
							Length (Km)	Width (M)	Carriage Way Width (m)	Cement Concrete	Tar	Metal	Gravel	Katcha Road													
1			2	3	4	5	6	7	8	9	10	11	12	13	14	15	16	17	18	19	20	21	22	23	24	25	26
12	235	203910050000000235	ദാമരക-സുഭാഷ് വായനശാല റോഡ്	ദാമരക	സുഭാഷ് വായനശാല	Village road	0.771	2.500	2.300	0.111	0.000	0.000	0.000	0.660	0	0.036		0			9						
13	236	203910050000000236	വാളിക്കണ്ടി താഴെ-കുറ്റാടി താഴെ റോഡ്	വാളിക്കണ്ടി താഴെ	കുറ്റാടി താഴെ		0.200	3.100	3.000	0.000	0.000	0.000	0.000	0.200	0	0.000		0			9						
14	237	203910050000000237	എടച്ചാലിൽ താഴെ-അയിരൂർ താഴെ റോഡ്	എടച്ചാലിൽ താഴെ	അയിരൂർ താഴെ	Village road	0.100	3.000	2.800	0.000	0.000	0.000	0.000	0.100	0	0.000		0			9						

[Signature Box]

Local Body Name : Chengottukavu Grama Panchayat

Form :

Sub Form :

Serial No	Book Page No	FormRefID	Road Name	Starting Point	Ending Point	Road Type (ODR/VR)	Road Description			Surface Type					Construction Year	Protection Wall Length	Drainage Channel Length	Cost of construction from 1995	Last Maintenance Details	Remarks	Ward No	Panchayat No	WaterShed ID	Ac.Date and Book Value	Addition Date And Cost	Deduction Date And Cost	Depreciation(%)
							Length (Km)	Width (M)	Carriage Way Width (m)	Cement Concrete	Tar	Metal	Gravel	Katcha Road													
1			2	3	4	5	6	7	8	9	10	11	12	13	14	15	16	17	18	19	20	21	22	23	24	25	26
15	238	20391005000000238	ചേലിയ-കാഞ്ഞിരപ്പുര റോഡ്	ചേലിയ	കാഞ്ഞിരപ്പുര	Village road	1.400	6.000	3.000	0.000	1.400	0.000	0.000	0.000	0	0.000		0			9						
16	239	20391005000000239	തൂരുത്തിയിൽതാഴെ-പൊക്കേരിതാഴ റോഡ്	തൂരുത്തിയിൽതാഴെ	പൊക്കേരിതാഴ	Village road	0.100	3.500	3.000	0.000	0.000	0.000	0.000	0.100	0	0.003		0			9						
17	240	20391005000000240	കൊല്ലോറത്താഴ-നെല്ലോട്ടുവീട്ടിൽ റോഡ്	കൊല്ലോറത്താഴ	നെല്ലോട്ടുവീട്ടിൽ	Village road	0.379	3.500	3.300	0.000	0.090	0.244	0.000	0.045	0	0.000		0			9						

Supervisor's Signature

Local Body Name : Chengottukavu Grama Panchayat

Form :

Sub Form :

Serial No	Book Page No	FormRefID	Road Name	Starting Point	Ending Point	Road Type (ODR/VR)	Road Description			Surface Type					Construction Year	Protection Wall Length	Drainage Channel Length	Cost of construction from 1995	Last Maintenance Details	Remarks	Ward No	Panchayat No	WaterShed ID	Ac.Date and Book Value	Addition Date And Cost	Deduction Date And Cost	Depreciation(%)
							Length (Km)	Width (M)	Carriage Way Width (m)	Cement Concrete	Tar	Metal	Gravel	Katcha Road													
1			2	3	4	5	6	7	8	9	10	11	12	13	14	15	16	17	18	19	20	21	22	23	24	25	26
1	247	203910050000000247	കോട്ടുകുന്ന്-മനത്താനത്ത് താഴെ റോഡ്	കോട്ടുകുന്ന്-മനത്താനത്ത് താഴെ	മനത്താനത്ത് താഴെ		0.700	3.000	2.800	0.000	0.000	0.000	0.000	0.700	0	0.000		0			10						
2	248	203910050000000248	കണ്ടംകുറ്റി-വട്ടോളിതാഴെ റോഡ്	കണ്ടംകുറ്റി	വട്ടോളി താഴെ	Village road	0.350	3.000	2.800	0.000	0.000	0.000	0.000	0.350	0	0.000		0			10						
3	249	203910050000000249	പാറേടത്ത്-കലൂർതാഴെ റോഡ്	പാറേടത്ത്	കലൂർതാഴെ	Village road	0.300	3.000	2.800	0.000	0.000	0.000	0.000	0.300	0	0.000		0			10						

Local Body Name : Chengottukavu Grama Panchayat

Form :

Sub Form :

Serial No	Book Page No	FormRefID	Road Name	Starting Point	Ending Point	Road Type (ODR/VR)	Road Description			Surface Type					Construction Year	Protection Wall Length	Drainage Channel Length	Cost of construction from 1995	Last Maintenance Details	Remarks	Ward No	Panchayat No	WaterShed ID	Aq.Date and Book Value	Addition Date And Cost	Deduction Date And Cost	Depreciation(%)
							Length (Km)	Width (M)	Carriage Way Width (m)	Cement Concrete	Tar	Metal	Gravel	Katcha Road													
1			2	3	4	5	6	7	8	9	10	11	12	13	14	15	16	17	18	19	20	21	22	23	24	25	26
4	250	203910050000000250	കോട്ടുകുന്ന്-കൊല്ലൊട്ടുതാഴ് റോഡ്	കോട്ടുകുന്ന്	കൊല്ലൊട്ടുതാഴ്		0.300	3.000	2.800	0.000	0.000	0.000	0.000	0.300	0	0.000		0			10						
6	251	203910050000000251	അരേടത്ത് താഴെ-തായാട്ട് റോഡ്	അരേടത്ത് താഴെ	തായാട്ട്		0.200	3.000	2.800	0.000	0.000	0.000	0.000	0.200	0	0.000		0			10						
7	252	203910050000000252	പാലാത്തിടത്ത് - ചേരേടത്ത് റോഡ്	പാലാത്തിടത്ത്	ചേരേടത്ത് താഴെ		0.300	2.000	2.000	0.000	0.000	0.000	0.000	0.300	0	0.000		0			10						

Local Body Name : Chengottukavu Grama Panchayat

Form :

Sub Form :

Serial No	Book Page No	FormRefID	Road Name	Starting Point	Ending Point	Road Type (ODR/VR)	Road Description			Surface Type					Construction Year	Protection Wall Length	Drainage Channel Length	Cost of construction from 1995	Last Maintenance Details	Remarks	Ward No	Panchayat No	WaterShed ID	Ac.Date and Book Value	Addition Date And Cost	Deduction Date And Cost	Depreciation(%)
							Length (Km)	Width (M)	Carriage Way Width (m)	Cement Concrete	Tar	Metal	Gravel	Katcha Road													
1			2	3	4	5	6	7	8	9	10	11	12	13	14	15	16	17	18	19	20	21	22	23	24	25	26
10	253	20391005000000253	പാണോളിത്താഴെ-കമ്മിളിപ്പാടം റോഡ്	പാണോളിത്താഴെ	കമ്മിളിപ്പാടം		0.500	3.000	2.800	0.000	0.150	0.350	0.000	0.000	0	0.000	0metre	0			10						
11	254	20391005000000254	തണ്ണിക്കണ്ടി-കോയംവെള്ളി താഴെ റോഡ്	തണ്ണിക്കണ്ടി	കോയംവെള്ളി താഴെ		0.250	3.000	2.800	0.000	0.000	0.000	0.000	0.250	0	0.000		0			10						
13	255	20391005000000255	കലോപ്പാതിൽ-കുഞ്ഞിലാരികനാൽ റോഡ്	കലോപ്പാതിൽ	കുഞ്ഞിലാരികനാൽ	Village road	2.000	3.000	2.800	0.000	0.000	0.000	0.000	2.000	0	0.000		0			10						

[Signature Box]

Local Body Name : Chengottukavu Grama Panchayat

Form :

Sub Form :

Serial No	Book Page No	Form RefID	Road Name	Starting Point	Ending Point	Road Type (ODR/VR)	Road Description			Surface Type					Construction Year	Protection Wall Length	Drainage Channel Length	Cost of construction from 1995	Last Maintenance Details	Remarks	Ward No	Panchayat No	WaterShed ID	Acq.Date and Book Value	Addition Date And Cost	Deduction Date And Cost	Depreciation(%)
							Length (Km)	Width (M)	Carriage Way Width (m)	Cement Concrete	Tar	Metal	Gravel	Katcha Road													
1			2	3	4	5	6	7	8	9	10	11	12	13	14	15	16	17	18	19	20	21	22	23	24	25	26
14	256	203910050000000256	പൊറ്റുപുഴയിൽ താഴെ-വിദ്യാതരംഗിണി സ്കൂൾ റോഡ്	പൊറ്റുപുഴയിൽ താഴെ	വിദ്യാതരംഗിണി സ്കൂൾ	Village road	0.300	3.000	2.800	0.000	0.000	0.000	0.300	0.000	0	0.000		0			10						
13	257	203910050000000257	പാണോളിത്താഴെ - വിദ്യാതരംഗിണി സ്കൂൾ റോഡ്	പാണോളിത്താഴെ	വിദ്യാതരംഗിണി സ്കൂൾ		0.565	4.000	3.500	0.000	0.000	0.265	0.000	0.300	0	0.000		0			10						
15	258	203910050000000258	ആയനോളിത്താഴെ-കീഴുപറമ്പത്ത് റോഡ്	ആയനോളിത്താഴെ	കീഴുപറമ്പത്ത്	Village road	0.310	4.000	3.500	0.000	0.210	0.100	0.000	0.000	2014	0.000		0		2013-14 and 2014-15 annual plan	10						

Local Body Name : Chengottukavu Grama Panchayat

Form :

Sub Form :

Serial No	Book Page No	FormRefID	Road Name	Starting Point	Ending Point	Road Type (ODR/VR)	Road Description			Surface Type					Construction Year	Protection Wall Length	Drainage Channel Length	Cost of construction from 1995	Last Maintenance Details	Remarks	Ward No	Panchayat No	WaterShed ID	Ac.Date and Book Value	Addition Date And Cost	Deduction Date And Cost	Depreciation(%)
							Length (Km)	Width (M)	Carriage Way Width (m)	Cement Concrete	Tar	Metal	Gravel	Katcha Road													
1			2	3	4	5	6	7	8	9	10	11	12	13	14	15	16	17	18	19	20	21	22	23	24	25	26
16	259	203910050000000259	കീഴുപറമ്പത്ത് താഴെ-അംഗൻവാടി റോഡ്	കീഴുപറമ്പത്ത് താഴെ-	അംഗൻവാടി		0.300	3.000	2.800	0.000	0.000	0.000	0.300	0.000	0	0.000		0			10						
17	260	203910050000000260	ചാത്തുടത്ത്-കീഴുപറമ്പത്ത് താഴെ റോഡ്	ചാത്തുടത്ത്	കീഴുപറമ്പത്ത് താഴെ	Village road	0.500	3.000	2.800	0.000	0.000	0.000	0.000	0.500	0	0.000		0			10						
17	261	203910050000000261	മുതുകുറ്റിൽ താഴെ-ചാത്തുടത്ത് താഴെ റോഡ്	മുതുകുറ്റിൽ താഴെ	ചാത്തുടത്ത് താഴെ		0.400	3.000	2.800	0.000	0.000	0.000	0.000	0.400	0	0.000		0			10						

Local Body Name : Chengottukavu Grama Panchayat

Form :

Sub Form :

Serial No	Book Page No	FormRefID	Road Name	Starting Point	Ending Point	Road Type (ODR/VR)	Road Description			Surface Type					Construction Year	Protection Wall Length	Drainage Channel Length	Cost of construction from 1995	Last Maintenance Details	Remarks	Ward No	Panchayat No	WaterShed ID	Ac.Date and Book Value	Addition Date And Cost	Deduction Date And Cost	Depreciation(%)
							Length (Km)	Width (M)	Carriage Way Width (m)	Cement Concrete	Tar	Metal	Gravel	Katcha Road													
1			2	3	4	5	6	7	8	9	10	11	12	13	14	15	16	17	18	19	20	21	22	23	24	25	26
18	262	203910050000000262	വെളുത്താടൻ വീട്ടിൽ-കല്ലുവെട്ടുകുഴി റോഡ്	വെളുത്താടൻ വീട്ടിൽ	കല്ലുവെട്ടുകുഴി മുക്ക്	Village road	0.190	3.000	2.800	0.130	0.000	0.000	0.000	0.060	2016	0.000		0			10						
1	271	203910050000000271	ചൊദിമുക്ക് - മുതുകുറ്റിൽ റോഡ്	ചൊദിമുക്ക്	മുതുകുറ്റിൽ		2.100	4.000	3.000	0.000	2.000	0.100	0.000	0.000	0	0.000		0			11						
2	272	203910050000000272	കീഴന - ഞാണപൊയിൽ റോഡ്	കീഴന	ഞാണപൊയിൽ	Village road	0.325	3.000	2.800	0.000	0.000	0.300	0.000	0.025	0	0.000		0			11						

Local Body Name : Chengottukavu Grama Panchayat

Form :

Sub Form :

Serial No	Book Page No	FormRefID	Road Name	Starting Point	Ending Point	Road Type (ODR/VR)	Road Description			Surface Type					Construction Year	Protection Wall Length	Drainage Channel Length	Cost of construction from 1995	Last Maintenance Details	Remarks	Ward No	Panchayat No	WaterShed ID	Ac.Date and Book Value	Addition Date And Cost	Deduction Date And Cost	Depreciation(%)
							Length (Km)	Width (M)	Carriage Way Width (m)	Cement Concrete	Tar	Metal	Gravel	Katcha Road													
1			2	3	4	5	6	7	8	9	10	11	12	13	14	15	16	17	18	19	20	21	22	23	24	25	26
3	273	203910050000000273	തയ്യലക്കണ്ടി മുക്ക് - അംഗൻവാടി റോഡ്	തയ്യലക്കണ്ടി മുക്ക്	അംഗൻവാടി റോഡ്	Village road	0.264	2.600	2.400	0.000	0.189	0.000	0.075	0.000	0	0.000		0			11						
4	274	203910050000000274	പുറ്റാട്ടുകുളം - ചീനാകണ്ടി താഴെ പാത്ത് വേ	പുറ്റാട്ടുകുളം	ചീനാകണ്ടി താഴെ	Village road	0.264	2.500	2.300	0.114	0.000	0.000	0.000	0.150	0	0.000		0			11						
5	275	203910050000000275	കല്ലംപുറത്ത് മുക്ക്-പാടേരിത്താഴെ റോഡ്	കല്ലംപുറത്ത് മുക്ക്	വായനശാല	Village road	0.290	3.000	2.300	0.000	0.000	0.000	0.000	0.290	0	0.000		0			11						

Local Body Name : Chengottukavu Grama Panchayat

Form :

Sub Form :

Serial No	Book Page No	Form Ref ID	Road Name	Starting Point	Ending Point	Road Type (ODR/VR)	Road Description			Surface Type					Construction Year	Protection Wall Length	Drainage Channel Length	Cost of construction from 1995	Last Maintenance Details	Remarks	Ward No	Panchayat No	WaterShed ID	Acq. Date and Book Value	Addition Date And Cost	Deduction Date And Cost	Depreciation(%)
							Length (Km)	Width (M)	Carriage Way Width (m)	Cement Concrete	Tar	Metal	Gravel	Katcha Road													
1			2	3	4	5	6	7	8	9	10	11	12	13	14	15	16	17	18	19	20	21	22	23	24	25	26
6	276	20391005000000276	കണ്ണോത്ത് മുക്ക്-ആഞ്ഞാളിപ്പൊയിൽ പാത്ത് വേ	കണ്ണോത്ത് മുക്ക്-ആഞ്ഞാളിപ്പൊയിൽ പാത്ത് വേ	ആഞ്ഞാളിപ്പൊയിൽ പാത്ത് വേ	Village road	0.150	2.500	2.300	0.000	0.000	0.000	0.000	0.150	0	0.000		0			11						
7	277	20391005000000277	നൊച്ചിക്കാട്ട് താഴെ-പാണറുകണ്ടി താഴെ റോഡ്	നൊച്ചിക്കാട്ട് താഴെ	പാണറുകണ്ടി താഴെ	Other district road	0.300	2.500	2.300	0.000	0.000	0.300	0.000	0.000	0	0.000		0			11						
8	278	20391005000000278	അയനം മിൽ -മേലേകണ്ടി പാത്ത് വേ	അയനം മിൽ	മേലേകണ്ടി	Village road	0.200	2.500	2.000	0.000	0.000	0.000	0.000	0.200	0	0.000		0			11						

Local Body Name : Chengottukavu Grama Panchayat

Form :

Sub Form :

Serial No	Book Page No	FormRefID	Road Name	Starting Point	Ending Point	Road Type (ODR/VR)	Road Description			Surface Type					Construction Year	Protection Wall Length	Drainage Channel Length	Cost of construction from 1995	Last Maintenance Details	Remarks	Ward No	Panchayat No	WaterShed ID	Ac.Date and Book Value	Addition Date And Cost	Deduction Date And Cost	Depreciation(%)
							Length (Km)	Width (M)	Carriage Way Width (m)	Cement Concrete	Tar	Metal	Gravel	Katcha Road													
1			2	3	4	5	6	7	8	9	10	11	12	13	14	15	16	17	18	19	20	21	22	23	24	25	26
9	279	203910050000000279	കുളപ്പുറത്ത് മുക്ക്-വിദ്യാതരംഗിണി റോഡ്	കുളപ്പുറത്ത് മുക്ക്	വിദ്യാതരംഗിണി	Village road	0.250	2.500	2.300	0.000	0.250	0.000	0.000	0.000	0	0.000		0			11						
10	280	203910050000000280	മീത്തലേടുത്ത് മുക്ക്-ഞാണംപൊയിൽ റോഡ്	മീത്തലേടുത്ത് മുക്ക്	ഞാണംപൊയിൽ	Village road	0.280	3.500	3.300	0.000	0.140	0.000	0.000	0.000	0	0.000		0			11						
1	283	203910050000000283	എൻ.എച്ച്. - പറമ്പി റെയിൽവേ ലൈൻ റോഡ്	എൻ.എച്ച്	റെയിൽവേ ലൈൻ	Village road	0.312	3.500	3.000	0.000	0.000	0.312	0.000	0.000	0	0.000		0			12						

[Signature Box]

Local Body Name : Chengottukavu Grama Panchayat

Form :

Sub Form :

Serial No	Book Page No	Form RefID	Road Name	Starting Point	Ending Point	Road Type (ODR/VR)	Road Description			Surface Type					Construction Year	Protection Wall Length	Drainage Channel Length	Cost of construction from 1995	Last Maintenance Details	Remarks	Ward No	Panchayat No	WaterShed ID	Ac.Date and Book Value	Addition Date And Cost	Deduction Date And Cost	Depreciation(%)
							Length (Km)	Width (M)	Carriage Way Width (m)	Cement Concrete	Tar	Metal	Gravel	Katcha Road													
1			2	3	4	5	6	7	8	9	10	11	12	13	14	15	16	17	18	19	20	21	22	23	24	25	26
2	284	20391005000000284	ആതിരമുക്ക് റോഡ്	ഉള്ളൂർ കടവ് റോഡ്	എൻ.എ	Village road	0.090	2.400	2.200	0.000	0.090	0.000	0.000	0.000	0	0.000		0			12						
3	285	20391005000000285	കനാൽ -മനത്താനത്ത് - ചെങ്ങോട്ടുകാവ് സ്കൂൾ റോഡ്	കനാൽ	ചെങ്ങോട്ടുകാവ് സ്കൂൾ	Village road	0.210	2.800	2.600	0.000	0.000	0.000	0.000	0.210	0	0.000		0			12						
4	286	20391005000000286	ചേലിയ റോഡ്-അയ്യപ്പൻകോട്ട കനാൽ റോഡ്	അയ്യപ്പൻകോട്ട	കനാൽ	Village road	0.440	3.900	3.700	0.000	0.100	0.000	0.000	0.340	0	0.000		0			12						

Supervisor's Signature

Local Body Name : Chengottukavu Grama Panchayat

Form :

Sub Form :

Serial No	Book Page No	FormRefID	Road Name	Starting Point	Ending Point	Road Type (ODR/VR)	Road Description			Surface Type					Construction Year	Protection Wall Length	Drainage Channel Length	Cost of construction from 1995	Last Maintenance Details	Remarks	Ward No	Panchayat No	WaterShed ID	Ac.Date and Book Value	Addition Date And Cost	Deduction Date And Cost	Depreciation(%)
							Length (Km)	Width (M)	Carriage Way Width (m)	Cement Concrete	Tar	Metal	Gravel	Katcha Road													
1			2	3	4	5	6	7	8	9	10	11	12	13	14	15	16	17	18	19	20	21	22	23	24	25	26
5	287	20391005000000287	ഇല്ലത്-കുറ്റിക്കാട്ടിൽ റോഡ്	ഇല്ലത്	കുറ്റിക്കാട്ടിൽ	Village road	0.370	2.770	2.600	0.000	0.150	0.120	0.000	0.100	0	0.000	0metre	0			12						
6	288	20391005000000288	എൻ.എച്ച് കുരുപ്പിറ്റത്ത് അംഗൻവാടികനാൽ റോഡ്	എൻ.എച്ച് -പനയാടക്കോട്ട	കനാൽ		0.395	3.000	2.600	0.000	0.000	0.000	0.000	0.395	0	0.000		0			12						
8	289	20391005000000289	അയനാമില്ല് - കൊളോത്ത് താഴകുനി റോഡ്	അയനാമില്ല്	കൊളോത്ത് താഴകുനി	Village road	0.200	2.850	2.700	0.000	0.100	0.000	0.000	0.100	0	0.000		0			12						

Local Body Name : Chengottukavu Grama Panchayat

Form :

Sub Form :

Serial No	Book Page No	FormRefID	Road Name	Starting Point	Ending Point	Road Type (ODR/VR)	Road Description			Surface Type					Construction Year	Protection Wall Length	Drainage Channel Length	Cost of construction from 1995	Last Maintenance Details	Remarks	Ward No	Panchayat No	WaterShed ID	Ac.Date and Book Value	Addition Date And Cost	Deduction Date And Cost	Depreciation(%)
							Length (Km)	Width (M)	Carriage Way Width (m)	Cement Concrete	Tar	Metal	Gravel	Katcha Road													
1			2	3	4	5	6	7	8	9	10	11	12	13	14	15	16	17	18	19	20	21	22	23	24	25	26
1	295	203910050000000295	പാറക്കുളം-നായാട്ടുതറ റോഡ്	പാറക്കുളം	നായാട്ടുതറ	Village road	0.240	3.500	3.300	0.000	0.000	0.000	0.000	0.240	0	0.000		0			13						
2	296	203910050000000296	കോളൂർക്കുന്ന്-ഹരിജൻകോളനി റോഡ്	കോളൂർക്കുന്ന്	ഹരിജൻകോളനി	Village road	0.300	4.000	3.000	0.000	0.300	0.000	0.000	0.000	0	0.000		0			13						
3	297	203910050000000297	താഴത്തയിൽ-തട്ടാണ്ടി-കപ്പറമ്പിൽ ലിങ്ക് റോഡ്	താഴത്തയിൽ	കപ്പറമ്പിൽ	Village road	0.400	3.500	3.300	0.000	0.000	0.000	0.000	0.400	0	0.000		0			13						

Local Body Name : Chengottukavu Grama Panchayat

Form :

Sub Form :

Serial No	Book Page No	FormRefID	Road Name	Starting Point	Ending Point	Road Type (ODR/VR)	Road Description			Surface Type					Construction Year	Protection Wall Length	Drainage Channel Length	Cost of construction from 1995	Last Maintenance Details	Remarks	Ward No	Panchayat No	WaterShed ID	Ac.Date and Book Value	Addition Date And Cost	Deduction Date And Cost	Depreciation(%)
							Length (Km)	Width (M)	Carriage Way Width (m)	Cement Concrete	Tar	Metal	Gravel	Katcha Road													
1			2	3	4	5	6	7	8	9	10	11	12	13	14	15	16	17	18	19	20	21	22	23	24	25	26
4	298	20391005000000298	പി.കെ.വി. അരങ്ങാടത്ത് - പാറക്കുളം റോഡ്			Village road	0.150	3.000	2.800	0.000	0.000	0.000	0.000	0.150	0	0.000		0			13						
5	299	20391005000000299	തലപ്പുറമ്പിൽ-കരിപ്പുവയൽ റോഡ്	തലപ്പുറമ്പിൽ-	കരിപ്പുവയൽ	Village road	0.200	3.000	2.800	0.000	0.000	0.000	0.000	0.200	0	0.000		0			13						
6	300	20391005000000300	സുനാമി കോളനി റോഡ്	പൊയിൽക്കാവ് - മാടാക്കര റോഡ്	ബീച്ച് റോഡ്	Village road	0.207	3.650	2.800	0.107	0.000	0.000	0.000	0.100	0	0.000		0			13						

Local Body Name : Chengottukavu Grama Panchayat

Form :

Sub Form :

Serial No	Book Page No	FormRefID	Road Name	Starting Point	Ending Point	Road Type (ODR/VR)	Road Description			Surface Type					Construction Year	Protection Wall Length	Drainage Channel Length	Cost of construction from 1995	Last Maintenance Details	Remarks	Ward No	Panchayat No	WaterShed ID	Ac.Date and Book Value	Addition Date And Cost	Deduction Date And Cost	Depreciation(%)
							Length (Km)	Width (M)	Carriage Way Width (m)	Cement Concrete	Tar	Metal	Gravel	Katcha Road													
1			2	3	4	5	6	7	8	9	10	11	12	13	14	15	16	17	18	19	20	21	22	23	24	25	26
1	308	203910050000000308	കഥകളി വിദ്യാലയം - വടക്കേടത്ത് റോഡ്	കഥകളി വിദ്യാലയം	വടക്കേടത്ത് റോഡ്	Village road	0.398	3.000	2.800	0.000	0.298	0.100	0.000	0.000	2004	0.000	0metre	0	In 2015-16		7						
2	309	203910050000000309	കഥകളി വിദ്യാലയം- യമുനാ റോഡ്	കഥകളി വിദ്യാലയം	യമുനാ	Village road	15.000	2.500	2.200	0.000	0.000	0.000	0.000	15.000	2008	0.050		0			7						
3	310	203910050000000310	മേരത്താടത്ത് മുക്ക്- ചവണാട്ട് താഴെ റോഡ്	മേരത്താടത്ത് മുക്ക്-	ചവണാട്ട് താഴെ	Village road	0.200	2.500	2.200	0.000	0.000	0.000	0.000	0.200	0	0.000		0			7						

Local Body Name : Chengottukavu Grama Panchayat

Form :

Sub Form :

Serial No	Book Page No	FormRefID	Road Name	Starting Point	Ending Point	Road Type (ODR/VR)	Road Description			Surface Type					Construction Year	Protection Wall Length	Drainage Channel Length	Cost of construction from 1995	Last Maintenance Details	Remarks	Ward No	Panchayat No	WaterShed ID	Acq.Date and Book Value	Addition Date And Cost	Deduction Date And Cost	Depreciation(%)
							Length (Km)	Width (M)	Carriage Way Width (m)	Cement Concrete	Tar	Metal	Gravel	Katcha Road													
1			2	3	4	5	6	7	8	9	10	11	12	13	14	15	16	17	18	19	20	21	22	23	24	25	26
3	311	203910050000000311	മുലത്തു - നെല്ലുളി താഴെ റോഡ്	മുലത്ത	നെല്ലുളി താഴെ	Village road	0.200	2.500	2.200	0.000	0.000	0.000	0.000	0.200	0	0.000		0			7						
4	312	203910050000000312	ചേലിയ ടൗൺ- ഒരുവക്കുന്ന മുത്തു റോഡ്	ചേലിയ ടൗൺ	ഒരുവക്കുന്ന മുത്തു റോഡ്		0.780	4.000	3.500	0.000	0.780	0.000	0.000	0.000	0	0.050		0									
5	313	203910050000000313	ഉള്ളൂർക്കടവ്- മുത്തേടത്ത് താഴെ റോഡ്	ഉള്ളൂർക്കടവ്-	മുത്തേടത്ത് താഴെ റോഡ്	Village road	0.400	5.000	4.000	0.000	0.000	0.000	0.000	0.400	0	0.000		0			7						

Local Body Name : Chengottukavu Grama Panchayat

Form :

Sub Form :

Serial No	Book Page No	Form RefID	Road Name	Starting Point	Ending Point	Road Type (ODR/VR)	Road Description			Surface Type					Construction Year	Protection Wall Length	Drainage Channel Length	Cost of construction from 1995	Last Maintenance Details	Remarks	Ward No	Panchayat No	WaterShed ID	Ac.Date and Book Value	Addition Date And Cost	Deduction Date And Cost	Depreciation(%)
							Length (Km)	Width (M)	Carriage Way Width (m)	Cement Concrete	Tar	Metal	Gravel	Katcha Road													
1			2	3	4	5	6	7	8	9	10	11	12	13	14	15	16	17	18	19	20	21	22	23	24	25	26
6	314	203910050000000314	മുത്തടത്ത് താഴെ-കീഴ്പാട്ട് മുക്ക് റോഡ്	മുത്തടത്ത് താഴെ	കീഴ്പാട്ട് മുക്ക് റോഡ്	Village road	0.429	2.700	2.200	0.104	0.000	0.000	0.000	0.325	0	0.000		0			7						
7	315	203910050000000315	ഉള്ളൂർക്കടവ്-പയഞ്ചേരി മുക്ക് റോഡ്	ഉള്ളൂർക്കടവ്	പയഞ്ചേരി മുക്ക് റോഡ്	Village road	0.900	5.000	3.200	0.000	0.900	0.000	0.000	0.000	0	0.040		0		concrete belt for the protection wall constructed	7						
8	316	203910050000000316	ചേലിയ-കാഞ്ഞിരപ്പുഴ റോഡ് വാർഡ് 7	ചേലിയ	കാഞ്ഞിരപ്പുഴ റോഡ്		0.800	4.500	3.300	0.000	0.800	0.000	0.000	0.000	0	0.000		0			7						

Local Body Name : Chengottukavu Grama Panchayat

Form :

Sub Form :

Serial No	Book Page No	FormRefID	Road Name	Starting Point	Ending Point	Road Type (ODR/VR)	Road Description			Surface Type					Construction Year	Protection Wall Length	Drainage Channel Length	Cost of construction from 1995	Last Maintenance Details	Remarks	Ward No	Panchayat No	WaterShed ID	Ac.Date and Book Value	Addition Date And Cost	Deduction Date And Cost	Depreciation(%)
							Length (Km)	Width (M)	Carriage Way Width (m)	Cement Concrete	Tar	Metal	Gravel	Katcha Road													
1			2	3	4	5	6	7	8	9	10	11	12	13	14	15	16	17	18	19	20	21	22	23	24	25	26
10	317	203910050000000317	ചേലിയ-നരിപ്പുനത്തിൽ താഴെ റോഡ്	ചേലിയ	നരിപ്പുനത്തിൽ താഴെ	Village road	0.400	3.000	2.800	0.130	0.000	0.000	0.000	0.270	0	0.000		0			7						
11	318	203910050000000318	പുതിയാറമ്പത്ത് - തറക്കുതാഴെ റോഡ്	പുതിയാറമ്പത്ത്	തറക്കുതാഴെ റോഡ്	Village road	0.856	3.500	3.300	0.056	0.800	0.000	0.000	0.000	0	0.000		0			7						
12	319	203910050000000319	കൃഷ്ണൻ നായർ നട-പള്ളിത്താഴെ-സിതാരമുക്ക് റോഡ്	കൃഷ്ണൻ നായർ നട	സിതാരമുക്ക് റോഡ്	Village road	1.000	4.000	3.500	0.000	0.350	0.000	0.400	0.000	0	0.000		0			7						

Local Body Name : Chengottukavu Grama Panchayat

Form :

Sub Form :

Serial No	Book Page No	FormRefID	Road Name	Starting Point	Ending Point	Road Type (ODR/VR)	Road Description			Surface Type					Construction Year	Protection Wall Length	Drainage Channel Length	Cost of construction from 1995	Last Maintenance Details	Remarks	Ward No	Panchayat No	WaterShed ID	Ac.Date and Book Value	Addition Date And Cost	Deduction Date And Cost	Depreciation(%)
							Length (Km)	Width (M)	Carriage Way Width (m)	Cement Concrete	Tar	Metal	Gravel	Katcha Road													
1			2	3	4	5	6	7	8	9	10	11	12	13	14	15	16	17	18	19	20	21	22	23	24	25	26
14	320	203910050000000320	തറക്കുതാഴെ - ആലങ്ങാട്ട് ക്ഷേത്രം റോഡ്	തറക്കുതാഴെ	ആലങ്ങാട്ട് ക്ഷേത്രം	Village road	0.400	3.200	3.000	0.000	0.000	0.400	0.000	0.000	0	0.000		0			7						
15	321	203910050000000321	വെള്ളിയാംതോട് - ആലങ്ങാട്ട് ക്ഷേത്രം റോഡ്	വെള്ളിയാംതോട്	ആലങ്ങാട്ട് ക്ഷേത്രം	Village road	0.225	3.200	3.500	0.000	0.225	0.000	0.000	0.000	0	0.000		0	2013-14 annual plan		7						
16	322	203910050000000322	റേഷൻ പീടിക- വട്ടംപറമ്പത്ത് മീത്തൽ റോഡ്	റേഷൻ പീടിക	വട്ടംപറമ്പത്ത് മീത്തൽ	Village road	0.390	3.000	2.700	0.000	0.165	0.225	0.000	0.000	0	0.000		0			7						

Local Body Name : Chengottukavu Grama Panchayat

Form :

Sub Form :

Serial No	Book Page No	FormRefID	Road Name	Starting Point	Ending Point	Road Type (ODR/VR)	Road Description			Surface Type					Construction Year	Protection Wall Length	Drainage Channel Length	Cost of construction from 1995	Last Maintenance Details	Remarks	Ward No	Panchayat No	WaterShed ID	Ac.Date and Book Value	Addition Date And Cost	Deduction Date And Cost	Depreciation(%)
							Length (Km)	Width (M)	Carriage Way Width (m)	Cement Concrete	Tar	Metal	Gravel	Katcha Road													
1			2	3	4	5	6	7	8	9	10	11	12	13	14	15	16	17	18	19	20	21	22	23	24	25	26
17	323	203910050000000323	വട്ടാമ്പറമ്പത്ത് മീത്തൽ-ചെട്ടയാങ്കുന്ന്യമ്മൽ റോഡ്	വട്ടാമ്പറമ്പത്ത് മീത്തൽ	ചെട്ടയാങ്കുന്ന്യമ്മൽ	Village road	0.450	3.000	2.800	0.000	0.000	0.000	0.000	0.450	0	0.000		0			7						
18	324	203910050000000324	കീഴ്പ്പാട്ടുമുക്ക് - വട്ടാമ്പറമ്പത്ത് മീത്തൽ റോഡ്	കീഴ്പ്പാട്ടുമുക്ക്	വട്ടാമ്പറമ്പത്ത് മീത്തൽ	Village road	0.380	2.800	2.600	0.000	0.000	0.000	0.000	0.380	0	0.000		0			7						
19	325	203910050000000325	കെടയാമ്പുറത്ത് താഴെ - കണ്ടലിൽ റോഡ്	കെടയാമ്പുറത്ത്	കണ്ടലിൽ		0.500	3.000	2.800	0.000	0.000	0.000	0.000	0.500	0	0.000		0			7						

Local Body Name : Chengottukavu Grama Panchayat

Form :

Sub Form :

Serial No	Book Page No	FormRefID	Road Name	Starting Point	Ending Point	Road Type (ODR/VR)	Road Description			Surface Type					Construction Year	Protection Wall Length	Drainage Channel Length	Cost of construction from 1995	Last Maintenance Details	Remarks	Ward No	Panchayat No	WaterShed ID	Ac.Date and Book Value	Addition Date And Cost	Deduction Date And Cost	Depreciation(%)
							Length (Km)	Width (M)	Carriage Way Width (m)	Cement Concrete	Tar	Metal	Gravel	Katcha Road													
1			2	3	4	5	6	7	8	9	10	11	12	13	14	15	16	17	18	19	20	21	22	23	24	25	26
20	326	203910050000000326	കക്കാട്ടുകുന്ന് - പടിഞ്ഞാറയിൽ താഴെ റോഡ്	കക്കാട്ടുകുന്ന്	പടിഞ്ഞാറയിൽ താഴെ റോഡ്	Village road	0.225	3.000	2.500	0.000	0.000	0.225	0.000	0.000	0	0.000		0			7						
21	327	203910050000000327	എടച്ചേരി മുക്ക്- എടവന താഴെ റോഡ്	എടച്ചേരി മുക്ക്	എടവന താഴെ		0.125	3.000	2.800	0.000	0.000	0.125	0.000	0.000	0	0.000		0			7						
22	328	203910050000000328	ദേശസേവാ സമിതി- കേയക്കണ്ടി മുക്ക് റോഡ്	ദേശസേവാ സമിതി	കേയക്കണ്ടി മുക്ക്	Village road	0.063	3.500	3.200	0.000	0.000	0.063	0.000	0.000	2014	0.000		0			7						

Supervisor's Signature

Local Body Name : Chengottukavu Grama Panchayat

Form :

Sub Form :

Serial No	Book Page No	FormRefID	Road Name	Starting Point	Ending Point	Road Type (ODR/VR)	Road Description			Surface Type					Construction Year	Protection Wall Length	Drainage Channel Length	Cost of construction from 1995	Last Maintenance Details	Remarks	Ward No	Panchayat No	WaterShed ID	Ac.Date and Book Value	Addition Date And Cost	Deduction Date And Cost	Depreciation(%)
							Length (Km)	Width (M)	Carriage Way Width (m)	Cement Concrete	Tar	Metal	Gravel	Katcha Road													
1			2	3	4	5	6	7	8	9	10	11	12	13	14	15	16	17	18	19	20	21	22	23	24	25	26
1	332	203910050000000332	മാടാട്ടിരിതാഴ് റോഡ്				0.300	3.000	2.800	0.000	0.000	0.000	0.000	0.300	0	0.000		0			16						
2	333	203910050000000333	കോതോളി കുതി റോഡ്			Village road	0.600	3.000	2.800	0.000	0.000	0.000	0.000	0.600	0	0.000		0									
3	334	203910050000000334	വില്ലേജ് ഓഫീസ് റോഡ്				0.042	4.000	3.500	0.000	0.042	0.000	0.000	0.000	0	0.000		0			16						

Local Body Name : Chengottukavu Grama Panchayat

Form :

Sub Form :

Serial No	Book Page No	Form RefID	Road Name	Starting Point	Ending Point	Road Type (ODR/VR)	Road Description			Surface Type					Construction Year	Protection Wall Length	Drainage Channel Length	Cost of construction from 1995	Last Maintenance Details	Remarks	Ward No	Panchayat No	WaterShed ID	Ac.Date and Book Value	Addition Date And Cost	Deduction Date And Cost	Depreciation(%)
							Length (Km)	Width (M)	Carriage Way Width (m)	Cement Concrete	Tar	Metal	Gravel	Katcha Road													
1			2	3	4	5	6	7	8	9	10	11	12	13	14	15	16	17	18	19	20	21	22	23	24	25	26
1	341	20391005000000341	പൊയിൽക്കാവ് ബീച്ച് റോഡ്	പൊയിൽക്കാവ്	ബീച്ച്	Village road	1.150	3.200	3.000	0.000	1.150	0.000	0.000	0.000	0	0.000		0		retarrin g done during 2013-14	14						
2	342	20391005000000342	പൊയിൽക്കാവ് റെയിൽവേ ഗേറ്റ് റോഡ്	പൊയിൽക്കാവ് റെയിൽവേ ഗേറ്റ്	ചേമമേഞ്ചരി റെയിൽവേ സ്റ്റേഷൻ		0.400	5.000	4.000	0.000	0.000	0.400	0.000	0.000	0	0.000		0			14						
3	343	20391005000000343	പൊയിൽക്കാവ് സ്കൂൾ-കാപ്പാട് റോഡ്	പൊയിൽക്കാവ് സ്കൂൾ	കാപ്പാട് റോഡ്	Village road	0.700	4.000	3.000	0.000	0.700	0.000	0.000	0.000	0	0.000		0			14						

Local Body Name : Chengottukavu Grama Panchayat

Form :

Sub Form :

Serial No	Book Page No	FormRefID	Road Name	Starting Point	Ending Point	Road Type (ODR/VR)	Road Description			Surface Type					Construction Year	Protection Wall Length	Drainage Channel Length	Cost of construction from 1995	Last Maintenance Details	Remarks	Ward No	Panchayat No	WaterShed ID	Ac.Date and Book Value	Addition Date And Cost	Deduction Date And Cost	Depreciation(%)
							Length (Km)	Width (M)	Carriage Way Width (m)	Cement Concrete	Tar	Metal	Gravel	Katcha Road													
1			2	3	4	5	6	7	8	9	10	11	12	13	14	15	16	17	18	19	20	21	22	23	24	25	26
4	344	203910050000000344	ധനി റോഡ്	കുളിർമ	ചാത്ത നാടത്ത്		0.300	3.700	3.000	0.000	0.000	0.300	0.000	0.000	0	0.000		0			14						
5	345	203910050000000345	നായാട്ടുതറ			Village road	0.640	3.500	3.000	0.000	0.000	0.558	0.000	0.082	2014	0.000		0			14						
6	346	203910050000000346	പാറക്കൽ-സബ്സെന്റർ റോഡ്	പാറക്കൽ	സബ്സെന്റർ	Village road	0.090	3.000	2.800	0.000	0.075	0.000	0.000	0.015	0	0.000		0			14						

Local Body Name : Chengottukavu Grama Panchayat

Form :

Sub Form :

Serial No	Book Page No	FormRefID	Road Name	Starting Point	Ending Point	Road Type (ODR/VR)	Road Description			Surface Type					Construction Year	Protection Wall Length	Drainage Channel Length	Cost of construction from 1995	Last Maintenance Details	Remarks	Ward No	Panchayat No	WaterShed ID	Ac.Date and Book Value	Addition Date And Cost	Deduction Date And Cost	Depreciation(%)
							Length (Km)	Width (M)	Carriage Way Width (m)	Cement Concrete	Tar	Metal	Gravel	Katcha Road													
1			2	3	4	5	6	7	8	9	10	11	12	13	14	15	16	17	18	19	20	21	22	23	24	25	26
7	347	203910050000000347	കണക്കശ്ശേരി റോഡ്			Village road	0.100	3.000	2.800	0.000	0.000	0.000	0.000	0.100	0	0.000		0			14						
8	348	203910050000000348	വലിയ പറമ്പിൽ-പൊയിൽക്കാവ് ബീച്ച് റോഡ്	വലിയ പറമ്പിൽ	പൊയിൽക്കാവ് ബീച്ച് റോഡ്	Village road	0.417	3.000	2.800	0.000	0.300	0.000	0.000	0.000	0	0.000		0			14						
9	349	203910050000000349	പൊയിൽക്കാവ് ബീച്ച് - ഹൈസ്കൂൾ ഗ്രൗണ്ട് റോഡ്	പൊയിൽക്കാവ് ബീച്ച്	ഹൈസ്കൂൾ ഗ്രൗണ്ട്	Village road	15.000	3.000	2.800	0.000	0.000	0.000	0.000	15.000	0	0.000		0			14						

Local Body Name : Chengottukavu Grama Panchayat

Form :

Sub Form :

Serial No	Book Page No	FormRefID	Road Name	Starting Point	Ending Point	Road Type (ODR/VR)	Road Description			Surface Type					Construction Year	Protection Wall Length	Drainage Channel Length	Cost of construction from 1995	Last Maintenance Details	Remarks	Ward No	Panchayat No	WaterShed ID	Ac.Date and Book Value	Addition Date And Cost	Deduction Date And Cost	Depreciation(%)
							Length (Km)	Width (M)	Carriage Way Width (m)	Cement Concrete	Tar	Metal	Gravel	Katcha Road													
1			2	3	4	5	6	7	8	9	10	11	12	13	14	15	16	17	18	19	20	21	22	23	24	25	26
1	358	203910050000000358	മായംവീട് മഖാം - ഏഴുകുടിക്കൽ റോഡ്	മായംവീട് മഖാം	ഏഴുകുടിക്കൽ	Village road	0.500	3.000	3.000	0.000	0.315	0.185	0.000	0.000	0	0.000		0			17						
2	359	203910050000000359	മായംവീട്-പുതിയ പള്ളി റോഡ്	മായംവീട്	പുതിയ പള്ളി	Village road	0.100	2.100	3.000	0.000	0.000	0.000	0.000	0.100	0	0.750		0			17						
4	361	203910050000000361	സിറ്റിഗോ-പള്ളിത്താഴ റോഡ്	സിറ്റിഗോ	പള്ളിത്താഴ	Village road	0.400	3.000	2.800	0.000	0.100	0.100	0.100	0.100	0	0.000		0			17						

Local Body Name : Chengottukavu Grama Panchayat

Form :

Sub Form :

Serial No	Book Page No	FormRefID	Road Name	Starting Point	Ending Point	Road Type (ODR/VR)	Road Description			Surface Type					Construction Year	Protection Wall Length	Drainage Channel Length	Cost of construction from 1995	Last Maintenance Details	Remarks	Ward No	Panchayat No	WaterShed ID	Ac.Date and Book Value	Addition Date And Cost	Deduction Date And Cost	Depreciation(%)
							Length (Km)	Width (M)	Carriage Way Width (m)	Cement Concrete	Tar	Metal	Gravel	Katcha Road													
1			2	3	4	5	6	7	8	9	10	11	12	13	14	15	16	17	18	19	20	21	22	23	24	25	26
5	362	20391005000000362	മാടാക്കര-മുന്നുകുടിക്കൽ റോഡ്	മാടാക്കര	മുന്നുകുടിക്കൽ	Village road	0.550	3.000	3.000	0.000	0.400	0.000	0.000	0.150	0	0.000		0			17						
6	363	20391005000000363	മാടാക്കര-മുന്നുകുടിക്കൽ റോഡ്-മാവളിച്ചിക്കണ്ടി	മാടാക്കര	മാവളിച്ചിക്കണ്ടി	Village road	0.208	3.000	3.200	0.000	0.117	0.058	0.000	0.033	0	0.000		0			17						
7	364	20391005000000364	വള്ളൂരിൽ-ബീച്ച് റോഡ്	വള്ളൂരിൽ	ബീച്ച്	Village road	0.300	3.000	2.800	0.000	0.300	0.000	0.000	0.000	0	0.000		0			17						

Local Body Name : Chengottukavu Grama Panchayat

Form :

Sub Form :

Serial No	Book Page No	Form Ref ID	Road Name	Starting Point	Ending Point	Road Type (ODR/VR)	Road Description			Surface Type					Construction Year	Protection Wall Length	Drainage Channel Length	Cost of construction from 1995	Last Maintenance Details	Remarks	Ward No	Panchayat No	WaterShed ID	Acq. Date and Book Value	Addition Date And Cost	Deduction Date And Cost	Depreciation(%)
							Length (Km)	Width (M)	Carriage Way Width (m)	Cement Concrete	Tar	Metal	Gravel	Katcha Road													
1			2	3	4	5	6	7	8	9	10	11	12	13	14	15	16	17	18	19	20	21	22	23	24	25	26
8	365	203910050000000365	ചാലിൽപറമ്പിൽ-മാവിളിച്ചിക്കണ്ടി റോഡ്	ചാലിൽപറമ്പിൽ	മാവിളിച്ചിക്കണ്ടി	Village road	0.350	3.300	3.000	0.000	0.000	0.350	0.000	0.000	0	0.000		0			17						
9	366	203910050000000366	അരങ്ങാടത്ത്-പൊയിൽക്കാവ് റോഡ്-17	അരങ്ങാടത്ത്	പൊയിൽക്കാവ്	Village road	3.950	5.500	4.000	0.000	3.950	0.000	0.000	0.000	0	0.000		0			17						
1	371	203910050000000371	ഏഴുകുടിക്കൽ - പാറക്കൽതാഴ റോഡ്	ഏഴുകുടിക്കൽ	പാറക്കൽതാഴ	Village road	1.400	9.000	3.000	0.000	1.400	0.000	0.000	0.000	0	0.000		0			15						

Local Body Name : Chengottukavu Grama Panchayat

Form :

Sub Form :

Serial No	Book Page No	FormRefID	Road Name	Starting Point	Ending Point	Road Type (ODR/VR)	Road Description			Surface Type					Construction Year	Protection Wall Length	Drainage Channel Length	Cost of construction from 1995	Last Maintenance Details	Remarks	Ward No	Panchayat No	WaterShed ID	Ac.Date and Book Value	Addition Date And Cost	Deduction Date And Cost	Depreciation(%)
							Length (Km)	Width (M)	Carriage Way Width (m)	Cement Concrete	Tar	Metal	Gravel	Katcha Road													
1			2	3	4	5	6	7	8	9	10	11	12	13	14	15	16	17	18	19	20	21	22	23	24	25	26
2	372	203910050000000372	കവലാട്ടുതാഴെ റോഡ്	കവലാട്ടുതാഴെ	വടക്കയിൽ മുക്ക്	Village road	0.350	3.200	3.000	0.000	0.350	0.000	0.000	0.000	0	0.000		0			15						
3	373	203910050000000373	കുന്യാമ്മൽ റോഡ്	തൈക്കയം കവലാ	പാറക്കൽതാഴെ	Village road	0.567	3.100	3.000	0.000	0.200	0.300	0.000	0.067	0	0.127		0			15						
5	374	203910050000000374	പുത്തൻപുരയിൽ-പാറക്കൽ താഴെ ബീച്ച്	പുത്തൻപുരയിൽ	പാറക്കൽ താഴെ ബീച്ച്	Village road	0.500	2.100	2.000	0.000	0.000	0.000	0.000	0.500	0	0.000		0			15						

Supervisor's Signature

Local Body Name : Chengottukavu Grama Panchayat

Form :

Sub Form :

Serial No	Book Page No	FormRefID	Road Name	Starting Point	Ending Point	Road Type (ODR/VR)	Road Description			Surface Type					Construction Year	Protection Wall Length	Drainage Channel Length	Cost of construction from 1995	Last Maintenance Details	Remarks	Ward No	Panchayat No	WaterShed ID	Ac.Date and Book Value	Addition Date And Cost	Deduction Date And Cost	Depreciation(%)
							Length (Km)	Width (M)	Carriage Way Width (m)	Cement Concrete	Tar	Metal	Gravel	Katcha Road													
1			2	3	4	5	6	7	8	9	10	11	12	13	14	15	16	17	18	19	20	21	22	23	24	25	26
6	375	203910050000000375	കവലാട്ടുതാഴെ-പുത്തൻപുരയിൽ റോഡ്	കവലാട്ടുതാഴെ	പുത്തൻപുരയിൽ	Village road	0.215	3.000	2.800	0.000	0.000	0.215	0.000	0.000	0	0.000		0			15						
7	376	203910050000000376	മാടാക്കരസ്കൂൾ റോഡ്	മാടാക്കരസ്കൂൾ	കവലാട്ടുതാഴെ കായക്കൽ പള്ളി	Village road	0.187	3.500	3.300	0.000	0.000	0.100	0.000	0.087	0	0.000		0			15						
8	377	203910050000000377	മീത്തലൈ പീടിക - കായൻകൽ റോഡ്	മീത്തലൈ പീടിക	കായൻകൽ	Village road	0.125	5.000	4.500	0.000	0.000	0.000	0.000	0.125	0	0.000		0			15						

Local Body Name : Chengottukavu Grama Panchayat

Form :

Sub Form :

Serial No	Book Page No	FormRefID	Road Name	Starting Point	Ending Point	Road Type (ODR/VR)	Road Description			Surface Type					Construction Year	Protection Wall Length	Drainage Channel Length	Cost of construction from 1995	Last Maintenance Details	Remarks	Ward No	Panchayat No	WaterShed ID	Aq.Date and Book Value	Addition Date And Cost	Deduction Date And Cost	Depreciation(%)
							Length (Km)	Width (M)	Carriage Way Width (m)	Cement Concrete	Tar	Metal	Gravel	Katcha Road													
1			2	3	4	5	6	7	8	9	10	11	12	13	14	15	16	17	18	19	20	21	22	23	24	25	26
1	378	203910050000000378	സൊസൈറ്റി മുക്ക്-കീരൻ റോഡ്	നെല്ലൂരി കുന്ന്	സൊസൈറ്റി മുക്ക്	Village road	1.460	4.000	3.200	0.000	1.460	0.000	0.000	0.000	0	0.000		0			6						
2	379	203910050000000379	കുയിപ്പിൽമുക്ക്-പിലാത്തോട്ടത്തിൽ റോഡ്	കുയിപ്പിൽമുക്ക്	കീരൻ റോഡ്		0.550	3.400	3.200	0.000	0.550	0.000	0.000	0.000	0	0.013		0		also concrete over protection wall constructed	6						
3	380	203910050000000380	നമ്പാറമ്പത്ത്-കൊരട്ടിയിൽമുക്ക് റോഡ്	നമ്പാറമ്പത്ത്	കൊരട്ടിയിൽമുക്ക്	Village road	0.525	3.600	3.200	0.000	0.200	0.100	0.000	0.225	0	0.000	0metre	0			6						

Local Body Name : Chengottukavu Grama Panchayat

Form :

Sub Form :

Serial No	Book Page No	FormRefID	Road Name	Starting Point	Ending Point	Road Type (ODR/VR)	Road Description			Surface Type					Construction Year	Protection Wall Length	Drainage Channel Length	Cost of construction from 1995	Last Maintenance Details	Remarks	Ward No	Panchayat No	WaterShed ID	Acq.Date and Book Value	Addition Date And Cost	Deduction Date And Cost	Depreciation(%)
							Length (Km)	Width (M)	Carriage Way Width (m)	Cement Concrete	Tar	Metal	Gravel	Katcha Road													
1			2	3	4	5	6	7	8	9	10	11	12	13	14	15	16	17	18	19	20	21	22	23	24	25	26
4	381	203910050000000381	കാരടിപ്പുറമ്പത്ത്-കുനിയക്കണ്ടി റോഡ്	കാരടിപ്പുറമ്പത്ത് പീടിക	കുനിയക്കണ്ടി ഫുട്പാത്ത്	Village road	0.460	3.200	3.000	0.000	0.460	0.000	0.000	0.000	0	0.000		0			6						
5	382	203910050000000382	ബാലവേദി-കുടുംബിയിൽ റോഡ്	ബാലവേദി	കുടുംബിയിൽ റോഡ്	Village road	0.200	3.400	3.000	0.000	0.000	0.100	0.000	0.100	0	0.000		0			6						
6	383	203910050000000383	എളാട്ടേരി സ്കൂൾ-ഐരാണിത്തുരുത്ത് റോഡ്	എളാട്ടേരി സ്കൂൾ	ഐരാണിത്തുരുത്ത്	Village road	0.566	3.400	3.200	0.000	0.066	0.000	0.000	0.500	0	0.000		0		Sisty six metre metalling & Tarring done during 2013-2014	6						

[Signature Box]

Local Body Name : Chengottukavu Grama Panchayat

Form :

Sub Form :

Serial No	Book Page No	FormRefID	Road Name	Starting Point	Ending Point	Road Type (ODR/VR)	Road Description			Surface Type					Construction Year	Protection Wall Length	Drainage Channel Length	Cost of construction from 1995	Last Maintenance Details	Remarks	Ward No	Panchayat No	WaterShed ID	Ac.Date and Book Value	Addition Date And Cost	Deduction Date And Cost	Depreciation(%)
							Length (Km)	Width (M)	Carriage Way Width (m)	Cement Concrete	Tar	Metal	Gravel	Katcha Road													
1			2	3	4	5	6	7	8	9	10	11	12	13	14	15	16	17	18	19	20	21	22	23	24	25	26
1	386	203910050000000386	കെ.കെ. കിടാവ്-പയഞ്ചേരി റോഡ്	കെ.കെ. കിടാവ്	പയഞ്ചേരി	Village road	1.235	6.000	3.000	0.000	1.214	0.021	0.000	0.000	0	0.000		0			8						
2	387	203910050000000387	ആയുർവ്വേദ ഡിസ്പെൻസറി-ആയുർകോട്മല റോഡ്	ആയുർവ്വേദ ഡിസ്പെൻസറി	ആയുർകോട്മല	Village road	0.223	3.500	3.000	0.000	0.000	0.000	0.043	0.180	0	0.000		0			8						
1	388	203910050000000388	കെ.കെ. കിടാവ് സ്കൂൾ-അക്കിനാരി റോഡ്	കെ.കെ. കിടാവ് സ്കൂൾ	അക്കിനാരി	Village road	0.223	3.000	3.000	0.000	0.103	0.120	0.000	0.000	0	0.000		0			8						

Local Body Name : Chengottukavu Grama Panchayat

Form :

Sub Form :

Serial No	Book Page No	FormRefID	Road Name	Starting Point	Ending Point	Road Type (ODR/VR)	Road Description			Surface Type					Construction Year	Protection Wall Length	Drainage Channel Length	Cost of construction from 1995	Last Maintenance Details	Remarks	Ward No	Panchayat No	WaterShed ID	Ac.Date and Book Value	Addition Date And Cost	Deduction Date And Cost	Depreciation(%)
							Length (Km)	Width (M)	Carriage Way Width (m)	Cement Concrete	Tar	Metal	Gravel	Katcha Road													
1			2	3	4	5	6	7	8	9	10	11	12	13	14	15	16	17	18	19	20	21	22	23	24	25	26
2	389	203910050000000389	കെ.കെ. കിടാവ് സ്കൂൾ - പുതിയോട്ടി റോഡ്	കെ.കെ. കിടാവ് സ്കൂൾ	പുതിയോട്ടി റോഡ്	Village road	0.376	3.500	3.200	0.000	0.000	0.140	0.011	0.225	0	0.000		0			8						
1	390	203910050000000390	കുയിപ്പിൽമുക്ക്-നടുക്കണ്ടി മുക്ക് റോഡ്	കുയിപ്പിൽമുക്ക്	നടുക്കണ്ടി മുക്ക്	Village road	0.300	3.000	2.800	0.000	0.000	0.000	0.000	0.300	0	0.000		0			6						
2	391	203910050000000391	തൈക്കെ പുറത്തുട്ടി റോഡ്			Village road	0.110	4.600	3.000	0.000	0.110	0.000	0.000	0.000	0	0.000		0			1						

Local Body Name : Chengottukavu Grama Panchayat

Form :

Sub Form :

Serial No	Book Page No	Form Ref ID	Road Name	Starting Point	Ending Point	Road Type (ODR/VR)	Road Description			Surface Type					Construction Year	Protection Wall Length	Drainage Channel Length	Cost of construction from 1995	Last Maintenance Details	Remarks	Ward No	Panchayat No	WaterShed ID	Acq. Date and Book Value	Addition Date And Cost	Deduction Date And Cost	Depreciation(%)
							Length (Km)	Width (M)	Carriage Way Width (m)	Cement Concrete	Tar	Metal	Gravel	Katcha Road													
1			2	3	4	5	6	7	8	9	10	11	12	13	14	15	16	17	18	19	20	21	22	23	24	25	26
3	393	203910050000000393	പ്രകൃതി ചികിത്സ റോഡ്	എൻ.എ പ്രൈം ജം	പുനത്തം പടിക്കൽ റോഡ്	Village road	0.570	4.500	3.800	0.120	0.300	0.000	0.000	0.050	0	0.000		0			1						
1	394	203910050000000394	ശങ്കരൻ വൈദ്യർ റോഡ്	എൻ.എച്ച്	പള്ളിപ്പുറം കനാൽ	Village road	0.500	3.500	3.000	0.000	0.000	0.000	0.000	0.500	0	0.060		0			2						
2	395	203910050000000395	ചെങ്ങോട്ടു കാവ്-പാവറവയൽ കനാൽ റോഡ്	എൻ.എച്ച്	കനാൽ പുളിയേരി ക്ഷേത്രം	Village road	0.450	4.000	3.800	0.000	0.000	0.450	0.000	0.000	0	0.000		0			2						

Local Body Name : Chengottukavu Grama Panchayat

Form :

Sub Form :

Serial No	Book Page No	Form Ref ID	Road Name	Starting Point	Ending Point	Road Type (ODR/VR)	Road Description			Surface Type					Construction Year	Protection Wall Length	Drainage Channel Length	Cost of construction from 1995	Last Maintenance Details	Remarks	Ward No	Panchayat No	WaterShed ID	Acq. Date and Book Value	Addition Date And Cost	Deduction Date And Cost	Depreciation(%)
							Length (Km)	Width (M)	Carriage Way Width (m)	Cement Concrete	Tar	Metal	Gravel	Katcha Road													
1			2	3	4	5	6	7	8	9	10	11	12	13	14	15	16	17	18	19	20	21	22	23	24	25	26
1	396	203910050000000396	ശ്രീരാമകൃഷ്ണ റോഡ്	എൻ.എച്ച് പതിനാലാം മൈൽ റോഡ്	മിട്ടിക്കുളം റെയിൽവേ ലൈൻ	Village road	0.490	2.500	2.200	0.000	0.268	0.000	0.000	0.222	0	0.000		0			2						
3	397	203910050000000397	കണ്ടോത്ത് റോഡ്	കണ്ടോത്ത് മുൻസിപ്പാലിറ്റി	ആന്തക്കുളം		0.150	3.000	2.800	0.000	0.000	0.000	0.000	0.150	0	0.000		0			2						
1	401	203910050000000401	കൊണ്ടംവെള്ളി നട-അനപുർണ്ണ റോഡ്	കൊണ്ടംവെള്ളി നട	അനപുർണ്ണ	Village road	0.405	3.200	2.800	0.000	0.000	0.000	0.000	0.405	0	0.000		0			3						

Local Body Name : Chengottukavu Grama Panchayat

Form :

Sub Form :

Serial No	Book Page No	FormRefID	Road Name	Starting Point	Ending Point	Road Type (ODR/VR)	Road Description			Surface Type					Construction Year	Protection Wall Length	Drainage Channel Length	Cost of construction from 1995	Last Maintenance Details	Remarks	Ward No	Panchayat No	WaterShed ID	Ac.Date and Book Value	Addition Date And Cost	Deduction Date And Cost	Depreciation(%)
							Length (Km)	Width (M)	Carriage Way Width (m)	Cement Concrete	Tar	Metal	Gravel	Katcha Road													
1			2	3	4	5	6	7	8	9	10	11	12	13	14	15	16	17	18	19	20	21	22	23	24	25	26
2	402	203910050000000402	അകാലകടക് -കനാൽ റോഡ്	അകാല കടക്	കനാൽ റോഡ്		0.750	3.200	3.000	0.000	0.350	0.400	0.000	0.000	0	0.000		0			3						
3	403	203910050000000403	കാവുണ്ടാട്ടിൽ- ഇല്ലത്ത താഴെ റോഡ്	കാവുണ്ടാട്ടിൽ	ഇല്ലത്ത താഴെ	Village road	0.930	3.500	3.000	0.130	0.000	0.000	0.000	0.800	0	0.000		0			3						
4	404	203910050000000404	ആര്യമം-മലൂരമ്പലം റോഡ്	ആര്യമം	മലൂരമ്പലം	Village road	0.750	3.000	3.000	0.000	0.000	0.750	0.000	0.000	0	0.000		0			3						

Local Body Name : Chengottukavu Grama Panchayat

Form :

Sub Form :

Serial No	Book Page No	FormRefID	Road Name	Starting Point	Ending Point	Road Type (ODR/VR)	Road Description			Surface Type					Construction Year	Protection Wall Length	Drainage Channel Length	Cost of construction from 1995	Last Maintenance Details	Remarks	Ward No	Panchayat No	WaterShed ID	Ac.Date and Book Value	Addition Date And Cost	Deduction Date And Cost	Depreciation(%)
							Length (Km)	Width (M)	Carriage Way Width (m)	Cement Concrete	Tar	Metal	Gravel	Katcha Road													
1			2	3	4	5	6	7	8	9	10	11	12	13	14	15	16	17	18	19	20	21	22	23	24	25	26
5	405	203910050000000405	വെങ്കരോളി കോളനി - ചാത്തോത്ത് താഴെ റോഡ്	വെങ്കരോളി കോളനി	ചാത്തോത്ത് താഴെ	Village road	0.650	4.000	3.000	0.000	0.050	0.000	0.000	0.600	0	0.000		0			3						
1	408	203910050000000408	മീത്തലേടുത്ത് മുക്ക് - അടിയോട്ടിൽ - ചാലിൽപാടം റോഡ്	മീത്തലേടുത്ത് മുക്ക്	ചാലിൽപാടം		0.200	2.800	2.300	0.000	0.000	0.000	0.000	0.200	2011	0.000		0			11						
0	409	203910050000000409	ചെങ്ങോട്ടുകാവ് - കുറുവങ്ങാട് പോസ്റ്റ് ഓഫീസ് റോഡ്	ചെങ്ങോട്ടുകാവ്	കുറുവങ്ങാട് പോസ്റ്റ് ഓഫീസ് റോഡ്	Village road	2.400	5.000	3.500	0.000	2.400	0.000	0.000	0.000	0	0.000		0		retarring done during 2014-15	4						

Local Body Name : Chengottukavu Grama Panchayat

Form :

Sub Form :

Serial No	Book Page No	FormRefID	Road Name	Starting Point	Ending Point	Road Type (ODR/VR)	Road Description			Surface Type					Construction Year	Protection Wall Length	Drainage Channel Length	Cost of construction from 1995	Last Maintenance Details	Remarks	Ward No	Panchayat No	WaterShed ID	Ac.Date and Book Value	Addition Date And Cost	Deduction Date And Cost	Depreciation(%)
							Length (Km)	Width (M)	Carriage Way Width (m)	Cement Concrete	Tar	Metal	Gravel	Katcha Road													
1			2	3	4	5	6	7	8	9	10	11	12	13	14	15	16	17	18	19	20	21	22	23	24	25	26
0410		203910050000000410	കച്ചേരിപ്പാറ - എളാട്ടേരി റോഡ്	കച്ചേരിപ്പാറ	എളാട്ടേരി	Village road	0.500	3.000	2.800	0.000	0.000	0.000	0.500	0.000	0	0.000		0			4						
0411		203910050000000411	കൊണ്ടംവെള്ളി നട-മേലൂർ സ്കൂൾ തോട് വരെ	കൊണ്ടംവെള്ളി നട	മേലൂർ സ്കൂൾ തോട്	Village road	0.600	4.000	3.000	0.000	0.000	0.000	0.000	0.600	0	0.000		0			4						
0412		203910050000000412	കാവുതേരിമുക്ക്-ശ്രീഹരി റോഡ്	കാവുതേരി പീടിക	ശ്രീഹരി	Village road	0.110	3.000	2.800	0.000	0.000	0.000	0.000	0.110	0	0.000		0			5						

Local Body Name : Chengottukavu Grama Panchayat

Form :

Sub Form :

Serial No	Book Page No	Form RefID	Road Name	Starting Point	Ending Point	Road Type (ODR/VR)	Road Description			Surface Type					Construction Year	Protection Wall Length	Drainage Channel Length	Cost of construction from 1995	Last Maintenance Details	Remarks	Ward No	Panchayat No	WaterShed ID	Ac.Date and Book Value	Addition Date And Cost	Deduction Date And Cost	Depreciation(%)
							Length (Km)	Width (M)	Carriage Way Width (m)	Cement Concrete	Tar	Metal	Gravel	Katcha Road													
1			2	3	4	5	6	7	8	9	10	11	12	13	14	15	16	17	18	19	20	21	22	23	24	25	26
0413		203910050000000413	കൊളാരക്കണ്ടി മുക്ക്-നോബിതമുക്ക്	കൊളാരക്കണ്ടി മുക്ക്	നോബിതമുക്ക്	Village road	0.500	5.500	3.000	0.000	0.500	0.000	0.000	0.000	0	0.000		0			8						
0414		203910050000000414	നോബിതമുക്ക്-മയിലാടുംപാറ റോഡ്	നോബിതമുക്ക്	മയിലാടുംപാറ റോഡ്	Village road	0.817	5.500	3.000	0.000	0.800	0.000	0.000	0.017	0	0.000		0			8						
0415		203910050000000415	പൊയിൽക്കാവ് - കാഞ്ഞിലശ്ശേരി റോഡ്	എൻ.എച്ച് പൊയിൽക്കാവ്	ചേലിയകാഞ്ഞിലശ്ശേരി റോഡ്	Village road	2.000	6.000	3.000	0.000	2.000	0.000	0.000	0.000	0	0.000		0			10						

Local Body Name : Chengottukavu Grama Panchayat

Form :

Sub Form :

Serial No	Book Page No	FormRefID	Road Name	Starting Point	Ending Point	Road Type (ODR/VR)	Road Description			Surface Type					Construction Year	Protection Wall Length	Drainage Channel Length	Cost of construction from 1995	Last Maintenance Details	Remarks	Ward No	Panchayat No	WaterShed ID	Acq.Date and Book Value	Addition Date And Cost	Deduction Date And Cost	Depreciation(%)
							Length (Km)	Width (M)	Carriage Way Width (m)	Cement Concrete	Tar	Metal	Gravel	Katcha Road													
1			2	3	4	5	6	7	8	9	10	11	12	13	14	15	16	17	18	19	20	21	22	23	24	25	26
0416		203910050000000416	കീഴന മുക്ക് - കൃഷ്ണൻനായർ നട റോഡ്	കീഴന മുക്ക്	കൃഷ്ണൻനായർ നട	Village road	0.700	3.500	2.800	0.000	0.000	0.700	0.000	0.000	2005	0.000		0			11						
0417		203910050000000417	തൊടുവയിൽ മുക്ക് - നിടുളിക്കുളം പാത്തോത്ത് മുക്ക് റോഡ്	തൊടുവയിൽ മുക്ക്	പാത്തോത്ത് മുക്ക്	Village road	0.500	3.500	3.000	0.000	0.500	0.000	0.000	0.000	0	0.000		0			11						
0418		203910050000000418	വസന്തപുരം -മാടാക്കര റോഡ്	വസന്തപുരം	മാടാക്കര റോഡ്	Village road	0.500	3.200	3.000	0.000	0.000	0.082	0.418	0.000	0	0.077		0		DRM for 77m and a concrete belt is done during 2014-15	16						

Local Body Name : Chengottukavu Grama Panchayat

Form :

Sub Form :

Serial No	Book Page No	FormRefID	Road Name	Starting Point	Ending Point	Road Type (ODR/VR)	Road Description			Surface Type					Construction Year	Protection Wall Length	Drainage Channel Length	Cost of construction from 1995	Last Maintenance Details	Remarks	Ward No	Panchayat No	WaterShed ID	Aq.Date and Book Value	Addition Date And Cost	Deduction Date And Cost	Depreciation(%)
							Length (Km)	Width (M)	Carriage Way Width (m)	Cement Concrete	Tar	Metal	Gravel	Katcha Road													
1			2	3	4	5	6	7	8	9	10	11	12	13	14	15	16	17	18	19	20	21	22	23	24	25	26
0419		203910050000000419	ഐ.ടി.ഐ. - ഉള്ളൂർക്കടവ് റോഡ്	ഐ.ടി.ഐ. (താമരശ്ശേരി സ്റ്റേറ്റ് ഹൈവേ)	ചെങ്ങോട്ടുകാവ് ഉള്ളൂർക്കടവ് റോഡ്	Village road	3.000	6.000	3.400	0.000	3.000	0.000	0.000	0.000	0	0.000		0									
0420		203910050000000420	കുളിപ്പിലാക്കുൽ - ഇല്ലത്തുമീത്തൽ റോഡ്	കുളിപ്പിലാക്കുൽ	ഇല്ലത്തുമീത്തൽ	Village road	0.400	3.000	2.800	0.000	0.200	0.100	0.000	0.100	0	0.040		0		including belt concrete over this	6						
0421		203910050000000421	ചാലിൽപറമ്പ് റോഡ്			Village road	0.200	3.000	2.800	0.000	0.000	0.000	0.000	0.200	0	0.000		0			17						

Local Body Name : Chengottukavu Grama Panchayat

Form :

Sub Form :

Serial No	Book Page No	FormRefID	Road Name	Starting Point	Ending Point	Road Type (ODR/VR)	Road Description			Surface Type					Construction Year	Protection Wall Length	Drainage Channel Length	Cost of construction from 1995	Last Maintenance Details	Remarks	Ward No	Panchayat No	WaterShed ID	Acq.Date and Book Value	Addition Date And Cost	Deduction Date And Cost	Depreciation(%)
							Length (Km)	Width (M)	Carriage Way Width (m)	Cement Concrete	Tar	Metal	Gravel	Katcha Road													
1			2	3	4	5	6	7	8	9	10	11	12	13	14	15	16	17	18	19	20	21	22	23	24	25	26
1	422	203910050000000422	എൻ.എച്ച്-ആശാരിക്കണ്ടി ആന്തള ക്ഷത്രം റോഡ്	എൻ.എച്ച്	ആന്തള ക്ഷത്രം	Village road	0.400	3.000	2.800	0.000	0.190	0.000	0.000	0.210	2015	0.000		0			1						
2	423	203910050000000423	കൊലരൊടി താഴെ റോഡ്	കൊലരൊടി താഴെ	ജ്യോതിക വീട്	Village road	0.275	3.000	3.000	0.105	0.000	0.000	0.000	0.170	2014	0.270		0		Cement concrete Belt Exist for 270 mtrs	3						
3	424	203910050000000424	കുടുംബിയിൽ - വടക്കേടത്ത് റോഡ്	കുടുംബിയിൽ	വടക്കേടത്ത്	Village road	0.126	3.200	3.000	0.000	0.126	0.000	0.000	0.000	2014	0.000		0		Constructed during 2013-2014	5						

Local Body Name : Chengottukavu Grama Panchayat

Form :

Sub Form :

Serial No	Book Page No	FormRefID	Road Name	Starting Point	Ending Point	Road Type (ODR/VR)	Road Description			Surface Type					Construction Year	Protection Wall Length	Drainage Channel Length	Cost of construction from 1995	Last Maintenance Details	Remarks	Ward No	Panchayat No	WaterShed ID	Ac.Date and Book Value	Addition Date And Cost	Deduction Date And Cost	Depreciation(%)
							Length (Km)	Width (M)	Carriage Way Width (m)	Cement Concrete	Tar	Metal	Gravel	Katcha Road													
1			2	3	4	5	6	7	8	9	10	11	12	13	14	15	16	17	18	19	20	21	22	23	24	25	26
4	425	20391005000000425	സിതാരമുക്ക് - പള്ളി റോഡ്	സിതാരമുക്ക്	പള്ളി	Village road	0.131	3.200	3.000	0.000	0.000	0.131	0.000	0.000	2014	0.000		0			7						
5	426	20391005000000426	നെട്ടിക്കണ്ടി മുക്ക് - വിദ്യാതരംഗിണി റോഡ്	നെട്ടിക്കണ്ടി മുക്ക്	വിദ്യാതരംഗിണി		0.245	3.200	3.000	0.000	0.245	0.000	0.000	0.000	2014	0.000		0									
6	427	20391005000000427	മീത്തലേടത്ത് മുക്ക് - ഞാണപൊയിൽ റോഡ്	മീത്തലേടത്ത് മുക്ക്	ഞാണപൊയിൽ	Village road	0.139	3.200	3.000	0.000	0.139	0.000	0.000	0.000	2015	0.000		0			11						

Local Body Name : Chengottukavu Grama Panchayat

Form :

Sub Form :

Serial No	Book Page No	FormRefID	Road Name	Starting Point	Ending Point	Road Type (ODR/VR)	Road Description			Surface Type					Construction Year	Protection Wall Length	Drainage Channel Length	Cost of construction from 1995	Last Maintenance Details	Remarks	Ward No	Panchayat No	WaterShed ID	Ac.Date and Book Value	Addition Date And Cost	Deduction Date And Cost	Depreciation(%)	
							Length (Km)	Width (M)	Carriage Way Width (m)	Cement Concrete	Tar	Metal	Gravel	Katcha Road														
1			2	3	4	5	6	7	8	9	10	11	12	13	14	15	16	17	18	19	20	21	22	23	24	25	26	
6428		203910050000000428	ചെറാട്ടിൽ - കനാൽ മുക്ക് ഫുട്ട് പാത്ത്	ചെറാട്ടിൽ	കനാൽ മുക്ക്	Village road	0.115	2.500	2.200	0.000	0.000	0.000	0.115	0.000	0	0.000		0		12								
0429		203910050000000429	പുളിയത്തൊടിത്താഴെ ചെങ്കുനിറോഡ്	പുളിയത്തൊടിത്താഴെ	ചെങ്കുനിറോഡ്	Village road	0.100	3.200	3.000	0.000	0.000	0.000	0.000	0.100	2014	0.124		0	2013-2014	3								
0430		203910050000000430	മണ്ണാത്തിപ്പറമ്പ് റോഡ്				0.150	3.200	3.000	0.000	0.000	0.150	0.000	0.000	2014	0.000		0		3								

Local Body Name : Chengottukavu Grama Panchayat

Form :

Sub Form :

Serial No	Book Page No	FormRefID	Road Name	Starting Point	Ending Point	Road Type (ODR/VR)	Road Description			Surface Type					Construction Year	Protection Wall Length	Drainage Channel Length	Cost of construction from 1995	Last Maintenance Details	Remarks	Ward No	Panchayat No	WaterShed ID	Ac.Date and Book Value	Addition Date And Cost	Deduction Date And Cost	Depreciation(%)
							Length (Km)	Width (M)	Carriage Way Width (m)	Cement Concrete	Tar	Metal	Gravel	Katcha Road													
1			2	3	4	5	6	7	8	9	10	11	12	13	14	15	16	17	18	19	20	21	22	23	24	25	26
0434		203910050000000434	റേഷമൻ ഷോപ്പ് ചേരേടത്ത് റോഡ്	റേഷമൻ ഷോപ്പ്	ചേരേടത്ത് മുക്ക്	Village road	0.239	3.200	3.000	0.000	0.239	0.000	0.000	0.000	2015	0.086		0			7						
0435		203910050000000435	ചിറ്റയിൽത്താഴെ പന്നിക്കുഴി റോഡ്	ചിറ്റയിൽത്താഴെ	പന്നിക്കുഴി	Village road	0.130	3.200	3.000	0.000	0.130	0.000	0.000	0.000	2015	0.000		0			10						
0436		203910050000000436	എളാട്ടേരി കയർ സൊസൈറ്റി റോഡ്	കയർ സൊസൈറ്റി	അനീശത്താകണ് ടി	Village road	0.900	3.200	3.000	0.000	0.900	0.000	0.000	0.000	0	0.000		0			5						

Local Body Name : Chengottukavu Grama Panchayat

Form :

Sub Form :

Serial No	Book Page No	FormRefID	Road Name	Starting Point	Ending Point	Road Type (ODR/VR)	Road Description			Surface Type					Construction Year	Protection Wall Length	Drainage Channel Length	Cost of construction from 1995	Last Maintenance Details	Remarks	Ward No	Panchayat No	WaterShed ID	Acq.Date and Book Value	Addition Date And Cost	Deduction Date And Cost	Depreciation(%)
							Length (Km)	Width (M)	Carriage Way Width (m)	Cement Concrete	Tar	Metal	Gravel	Katcha Road													
1			2	3	4	5	6	7	8	9	10	11	12	13	14	15	16	17	18	19	20	21	22	23	24	25	26
0437		203910050000000437	സ്വാതന്ത്ര്യ സമര സേനാനി ശ്രീ കുഞ്ഞിരാമൻ സ്മാരക റോഡ്	അരങ്ങാടത്ത്	പ്രകൃതി ചികിത്സ റോഡ്	Village road	0.275	3.200	3.000	0.000	0.275	0.000	0.000	0.000	2015	0.000		0			1						
0439		203910050000000439	മേലൂർ എൽ.പി സ്കൂള റോഡ്	ബൈജു റോഡ്	മേലൂർ എൽ.പി. എസ്	Village road	0.123	3.000	2.800	0.000	0.123	0.000	0.000	0.000	2015	0.000		0			4						
0440		203910050000000440	പി.എച്ച്.സി സബ് സെന്റർ റോഡ്	നായാട്ടു തറ റോഡ്	പി.എച്ച്.സി സബ് സെന്റർ	Village road	0.070	3.200	3.000	0.000	0.070	0.000	0.000	0.000	2015	0.000		0			14						

Local Body Name : Chengottukavu Grama Panchayat

Form :

Sub Form :

Serial No	Book Page No	FormRefID	Road Name	Starting Point	Ending Point	Road Type (ODR/VR)	Road Description			Surface Type					Construction Year	Protection Wall Length	Drainage Channel Length	Cost of construction from 1995	Last Maintenance Details	Remarks	Ward No	Panchayat No	WaterShed ID	Ac.Date and Book Value	Addition Date And Cost	Deduction Date And Cost	Depreciation(%)
							Length (Km)	Width (M)	Carriage Way Width (m)	Cement Concrete	Tar	Metal	Gravel	Katcha Road													
1			2	3	4	5	6	7	8	9	10	11	12	13	14	15	16	17	18	19	20	21	22	23	24	25	26
0443		203910050000000443	പൊയിൽക്കാവു ബീച്ച് അംഗൻ വാടി റോഡ്	ബീച്ച് റോഡ്	ബീച്ച് അംഗൻ വാടി	Village road	0.100	3.200	3.000	0.100	0.000	0.000	0.000	0.000	0	0.000		0			14						
0444		203910050000000444	കുനിയക്കണ്ട കച്ചേരിപ്പാറ റോഡ്	കുനിയക്കണ്ട മുക്ക്	കച്ചേരിപ്പാറ	Village road	0.070	6.100	5.900	0.000	0.000	0.000	0.000	0.070	2015	0.040		0		CULVERTS CONSTRUCTED - 4 NUMBERS(6*1.2)	4						
0445		203910050000000445	ആയുർവ്വേദ ആശുപത്രി - ലക്ഷ്മി വീട് കാരയാട് കുന്ദു റോഡ്	ആയുർവ്വേദ ആശുപത്രി	കാരയാട് കുന്ദു	Village road	0.070	3.450	3.200	0.070	0.000	0.000	0.000	0.000	0	0.000		0			8						

Local Body Name : Chengottukavu Grama Panchayat

Form :

Sub Form :

Serial No	Book Page No	FormRefID	Road Name	Starting Point	Ending Point	Road Type (ODR/VR)	Road Description			Surface Type					Construction Year	Protection Wall Length	Drainage Channel Length	Cost of construction from 1995	Last Maintenance Details	Remarks	Ward No	Panchayat No	WaterShed ID	Ac.Date and Book Value	Addition Date And Cost	Deduction Date And Cost	Depreciation(%)
							Length (Km)	Width (M)	Carriage Way Width (m)	Cement Concrete	Tar	Metal	Gravel	Katcha Road													
1			2	3	4	5	6	7	8	9	10	11	12	13	14	15	16	17	18	19	20	21	22	23	24	25	26
0448		20391005000000448	നമ്പൂതിരിക്കണ്ടി മുതിരക്കണ്ടത്തിൽ റോഡ്				0.109	3.200	3.000	0.000	0.000	0.109	0.000	0.000	2015	0.000		0			6						
0449		20391005000000449	ആലങ്കാട്ടുമുക്ക് വലിയ പറമ്പിൽ റോഡ്			Village road	0.067	2.900	2.700	0.000	0.000	0.067	0.000	0.000	2015	0.000		0			9						
0451		20391005000000451	കൈകെ കിടാവ് വട്ടംപറമ്പത്ത് റോഡ്				0.100	3.200	3.000	0.000	0.000	0.100	0.000	0.000	2014	0.000		0			8						

Local Body Name : Chengottukavu Grama Panchayat

Form :

Sub Form :

Serial No	Book Page No	FormRefID	Road Name	Starting Point	Ending Point	Road Type (ODR/VR)	Road Description			Surface Type					Construction Year	Protection Wall Length	Drainage Channel Length	Cost of construction from 1995	Last Maintenance Details	Remarks	Ward No	Panchayat No	WaterShed ID	Ac.Date and Book Value	Addition Date And Cost	Deduction Date And Cost	Depreciation(%)
							Length (Km)	Width (M)	Carriage Way Width (m)	Cement Concrete	Tar	Metal	Gravel	Katcha Road													
1			2	3	4	5	6	7	8	9	10	11	12	13	14	15	16	17	18	19	20	21	22	23	24	25	26
0452		20391005000000452	കപ്പറമ്പിൾ റോഡ്				0.209	3.200	3.000	0.000	0.000	0.209	0.000	0.000	2015	0.000		0			13						
0453		20391005000000453	കോട്ടക്കുന്നൂർ വാളിയിൽ താഴെ റോഡ്				0.135	3.200	3.000	0.000	0.000	0.135	0.000	0.000	0	0.000		0			10						
0454		20391005000000454	കുന്നത്തകത്തൂട്ട് കുളിപ്പില റോഡ്	കുന്നത്തകത്തൂട്ട്	കുളിപ്പില	Village road	0.250	3.200	3.000	0.250	0.000	0.000	0.000	0.000	2016	0.000		0			5						

Local Body Name : Chengottukavu Grama Panchayat

Form :

Sub Form :

Serial No	Book Page No	FormRefID	Road Name	Starting Point	Ending Point	Road Type (ODR/VR)	Road Description			Surface Type					Construction Year	Protection Wall Length	Drainage Channel Length	Cost of construction from 1995	Last Maintenance Details	Remarks	Ward No	Panchayat No	WaterShed ID	Ac.Date and Book Value	Addition Date And Cost	Deduction Date And Cost	Depreciation(%)
							Length (Km)	Width (M)	Carriage Way Width (m)	Cement Concrete	Tar	Metal	Gravel	Katcha Road													
1			2	3	4	5	6	7	8	9	10	11	12	13	14	15	16	17	18	19	20	21	22	23	24	25	26
0455		20391005000000455	മാപ്പള്ളി കനാൽ അമ്പലം റോഡ്	മാപ്പള്ളി കനാൽ	അമ്പലം	Village road	0.400	3.200	3.000	0.000	0.200	0.000	0.000	0.000	2015	0.000		0			3						
0460		20391005000000460	എം എം ഹോസ് പിറ്റു പാമ്പറമ്പൽ കനാൽ റോഡ്	എം.എം ഹോസ് പിറ്റു	കനാൽ (പിലാക്കാട്ട് വിടിയൂത്ത്)		0.265	3.200	3.000	0.075	0.190	0.000	0.000	0.000	0	0.000		0			2						
0461		20391005000000461	പാറേടത്ത് താഴെ കലോപ്പൊയിൽ താഴെ റോഡ്				0.167	3.200	3.000	0.000	0.000	0.167	0.000	0.000	2016	0.000		0			10						

Local Body Name : Chengottukavu Grama Panchayat

Form :

Sub Form :

Serial No	Book Page No	FormRefID	Road Name	Starting Point	Ending Point	Road Type (ODR/VR)	Road Description			Surface Type					Construction Year	Protection Wall Length	Drainage Channel Length	Cost of construction from 1995	Last Maintenance Details	Remarks	Ward No	Panchayat No	WaterShed ID	Ac.Date and Book Value	Addition Date And Cost	Deduction Date And Cost	Depreciation(%)
							Length (Km)	Width (M)	Carriage Way Width (m)	Cement Concrete	Tar	Metal	Gravel	Katcha Road													
1			2	3	4	5	6	7	8	9	10	11	12	13	14	15	16	17	18	19	20	21	22	23	24	25	26
0464		20391005000000464	യമുനാരോഡ്	പുതുക്കുടിമുക്ക്	യമുനശങ്കരൻ? മാസ്റ്ററുടെ വീടിന് സമീപം		0.113	3.100	2.500	0.000	0.000	0.000	0.000	0.113	2019	0.000	0kilometra	0			7						
0466		20391005000000466	ആന്തട അംഗന വാടി റോഡ്	ആന്തട ക്ഷേത്രം	അംഗന വാടി	Village road	0.100	3.000	2.500	0.000	0.000	0.000	0.000	0.100	0	0.000		0			2						
0467		20391005000000467	നാഷണൽ ഹൈവേ -മാവുള്ളി സോപാനം റോഡ്	നാഷണൽ ഹൈവേ	സോപാനം വീടിനു സമീപം	Village road	0.100	3.000	2.500	0.000	0.000	0.000	0.000	0.100	0	0.000		0			2						

Local Body Name : Chengottukavu Grama Panchayat

Form :

Sub Form :

Serial No	Book Page No	Form Ref ID	Road Name	Starting Point	Ending Point	Road Type (ODR/VR)	Road Description			Surface Type					Construction Year	Protection Wall Length	Drainage Channel Length	Cost of construction from 1995	Last Maintenance Details	Remarks	Ward No	Panchayat No	WaterShed ID	Acq. Date and Book Value	Addition Date And Cost	Deduction Date And Cost	Depreciation(%)
							Length (Km)	Width (M)	Carriage Way Width (m)	Cement Concrete	Tar	Metal	Gravel	Katcha Road													
1			2	3	4	5	6	7	8	9	10	11	12	13	14	15	16	17	18	19	20	21	22	23	24	25	26
0468		203910050000000468	മറിയേരി പുത്തലത്ത് - ആന്തട്ട ക്ഷേത്രം റോഡ്	മറിയേരി 1	ആന്തട്ട ക്ഷേത്രം	Village road	0.200	3.000	3.000	0.000	0.000	0.000	0.000	0.200	0	0.000		0			2						
0469		203910050000000469	പിലാക്കാട്ട് - കാവുകല്ല് - അയ്യപ്പൻ കോട്ട റോഡ്	പിലാക്കാട്ട് മുക്ക്	അയ്യപ്പൻ കോട്ട	Village road	0.300	3.500	3.000	0.000	0.100	0.000	0.000	0.200	0	0.000		0			2						
0470		203910050000000470	കുളിർമ റോഡ്	പാവറ വയല റോഡ്	റെയിൽവേ ലൈൻ	Village road	0.150	3.500	3.000	0.000	0.000	0.000	0.000	0.150	0	0.000		0			2						

[Signature Box]

Local Body Name : Chengottukavu Grama Panchayat

Form :

Sub Form :

Serial No	Book Page No	FormRefID	Road Name	Starting Point	Ending Point	Road Type (ODR/VR)	Road Description			Surface Type					Construction Year	Protection Wall Length	Drainage Channel Length	Cost of construction from 1995	Last Maintenance Details	Remarks	Ward No	Panchayat No	WaterShed ID	Ac.Date and Book Value	Addition Date And Cost	Deduction Date And Cost	Depreciation(%)
							Length (Km)	Width (M)	Carriage Way Width (m)	Cement Concrete	Tar	Metal	Gravel	Katcha Road													
1			2	3	4	5	6	7	8	9	10	11	12	13	14	15	16	17	18	19	20	21	22	23	24	25	26
0471		20391005000000471	ശങ്കരൻ വൈദ്യർ - ചോന്നാപിടിക - എരഞ്ഞിവാട് റോഡ്	ശങ്കരൻ വൈദ്യർ റോഡ്	എരഞ്ഞിവാട്	Village road	0.500	3.500	3.000	0.000	0.000	0.000	0.000	0.500	0	0.000		0			2						
0472		20391005000000472	വെങ്കരോളി കോളനി-ചാത്തോത്ത് താഴെ റോഡ്	വെങ്കരോളി കോളനി	ചാത്തോത്ത് താഴെ	Village road	0.650	4.000	4.000	0.000	0.000	0.000	0.000	0.650	0	0.000		0			3						
0473		20391005000000473	കനാൽ മാപ്പള്ളി-മേലൂർ ക്ഷേത്രം റോഡ്	കനാൽ	മേലൂർ ക്ഷേത്രം	Village road	0.300	3.000	3.000	0.000	0.000	0.000	0.000	0.300	0	0.000		0			3						

[Signature Box]

Local Body Name : Chengottukavu Grama Panchayat

Form :

Sub Form :

Serial No	Book Page No	FormRefID	Road Name	Starting Point	Ending Point	Road Type (ODR/VR)	Road Description			Surface Type					Construction Year	Protection Wall Length	Drainage Channel Length	Cost of construction from 1995	Last Maintenance Details	Remarks	Ward No	Panchayat No	WaterShed ID	Ac.Date and Book Value	Addition Date And Cost	Deduction Date And Cost	Depreciation(%)
							Length (Km)	Width (M)	Carriage Way Width (m)	Cement Concrete	Tar	Metal	Gravel	Katcha Road													
1			2	3	4	5	6	7	8	9	10	11	12	13	14	15	16	17	18	19	20	21	22	23	24	25	26
0474		203910050000000474	കിരിയാടത്ത് - മിട്ടിക്കുളം റോഡ്	കിരിയാടത്ത്	മിട്ടിക്കുളം		0.500	3.000	3.000	0.000	0.000	0.000	0.000	0.500	2016	0.000		0			2						
0475		203910050000000475	അരങ്ങാടത്ത് ടൗൺ - ആന്തട്ടേ ക്ഷേത്രം-റെയിലേലൻ	അരങ്ങാടത്ത് ടൗൺ	ആന്തട്ടേ ക്ഷേത്രം	Village road	0.480	3.000	3.000	0.000	0.180	0.000	0.000	0.300	0	0.000		0			2						
0476		203910050000000476	അനിശത്താറ കണ്ട് ടി - കുനിയക്കണ്ട് ടി റോഡ്	അനിശത്താറ കണ്ട് ടി	കുനിയക്കണ്ട് ടി	Village road	0.400	3.000	3.000	0.000	0.000	0.000	0.000	0.400	0	0.000		0			5						

Local Body Name : Chengottukavu Grama Panchayat

Form :

Sub Form :

Serial No	Book Page No	FormRefID	Road Name	Starting Point	Ending Point	Road Type (ODR/VR)	Road Description			Surface Type					Construction Year	Protection Wall Length	Drainage Channel Length	Cost of construction from 1995	Last Maintenance Details	Remarks	Ward No	Panchayat No	WaterShed ID	Ac.Date and Book Value	Addition Date And Cost	Deduction Date And Cost	Depreciation(%)
							Length (Km)	Width (M)	Carriage Way Width (m)	Cement Concrete	Tar	Metal	Gravel	Katcha Road													
1			2	3	4	5	6	7	8	9	10	11	12	13	14	15	16	17	18	19	20	21	22	23	24	25	26
0477		20391005000000477	ചാമുണ്ഡേശ്വരി-പുനത്തി താഴെ റോഡ്	ചാമുണ്ഡേശ്വരി	പുത്തൻകുളി	Village road	0.400	3.000	3.000	0.000	0.000	0.000	0.000	0.400	0	0.000		0			5						
0478		20391005000000478	ഇളത്തുമുക്ക് - നെല്ലൂട്ടുമുക്ക് റോഡ്	ചേലിയ റോഡ്	നെല്ലൂട്ടുമുക്ക്	Village road	0.100	3.000	3.000	0.050	0.050	0.000	0.000	0.000	2018	0.000		0			12						
0479		20391005000000479	കെ. കെ കിടാവ് - വട്ടാംപറമ്പത്ത് റോഡ്	കെ.കെ കിടാവ്	വട്ടാംപറമ്പത്ത്	Village road	0.310	5.000	4.500	0.000	0.310	0.000	0.000	0.000	0	0.000		0			8						

Local Body Name : Chengottukavu Grama Panchayat

Form :

Sub Form :

Serial No	Book Page No	FormRefID	Road Name	Starting Point	Ending Point	Road Type (ODR/VR)	Road Description			Surface Type					Construction Year	Protection Wall Length	Drainage Channel Length	Cost of construction from 1995	Last Maintenance Details	Remarks	Ward No	Panchayat No	WaterShed ID	Ac.Date and Book Value	Addition Date And Cost	Deduction Date And Cost	Depreciation(%)
							Length (Km)	Width (M)	Carriage Way Width (m)	Cement Concrete	Tar	Metal	Gravel	Katcha Road													
1			2	3	4	5	6	7	8	9	10	11	12	13	14	15	16	17	18	19	20	21	22	23	24	25	26
0480		20391005000000480	പള്ളിയാക്കു - കുന്യാടത്ത് താഴെ റോഡ്	പള്ളിയാക്കു	കുന്യാടത്ത് താഴെ	Village road	0.125	4.000	4.000	0.000	0.000	0.000	0.000	0.125	0	0.000		0			8						
0481		20391005000000481	വടക്കേ കുഴി - ചെത്തില് മുക്ക് റോഡ്	വടക്കേ കുഴി	ചെത്തില് മുക്ക്	Village road	0.250	3.000	3.000	0.000	0.000	0.000	0.000	0.250	0	0.000		0			8						
0482		20391005000000482	ഒഴക്കോട്ടിയില് - പൊക്കിലാരി താഴെ റോഡ്	ഒഴക്കോട്ടിയില്	പൊക്കിലാരി താഴെ റോഡ്	Village road	0.125	4.000	3.000	0.000	0.000	0.000	0.000	0.125	0	0.000		0			8						

Local Body Name : Chengottukavu Grama Panchayat

Form :

Sub Form :

Serial No	Book Page No	FormRefID	Road Name	Starting Point	Ending Point	Road Type (ODR/VR)	Road Description			Surface Type					Construction Year	Protection Wall Length	Drainage Channel Length	Cost of construction from 1995	Last Maintenance Details	Remarks	Ward No	Panchayat No	WaterShed ID	Ac.Date and Book Value	Addition Date And Cost	Deduction Date And Cost	Depreciation(%)
							Length (Km)	Width (M)	Carriage Way Width (m)	Cement Concrete	Tar	Metal	Gravel	Katcha Road													
1			2	3	4	5	6	7	8	9	10	11	12	13	14	15	16	17	18	19	20	21	22	23	24	25	26
0483		203910050000000483	പുതിയേടത്ത് കണ്ണി - കുറ്റാടി താഴെ റോഡ്	പുതിയേടത്ത് കണ്ണി	കുറ്റാടി താഴെ	Village road	0.250	3.000	3.000	0.100	0.000	0.000	0.000	0.150	0	0.000		0			9						
0484		203910050000000484	തൂറുപാഞ്ചേരി താഴെ - പുല്പാട്ടു മുക്ക്	തൂറുപാഞ്ചേരി താഴെ	പുല്പാട്ടു മുക്ക്	Village road	0.442	5.000	4.000	0.042	0.400	0.000	0.000	0.000	2013	0.000		0			9						
0485		203910050000000485	ആലങ്ങാട്ട് - കരിനെറ്റിക്കല് റോഡ്	ആലങ്ങാട്ട്	കരിനെറ്റിക്കല്	Village road	0.700	3.500	3.000	0.000	0.700	0.000	0.000	0.000	0	0.000		0			7						

Local Body Name : Chengottukavu Grama Panchayat

Form :

Sub Form :

Serial No	Book Page No	Form RefID	Road Name	Starting Point	Ending Point	Road Type (ODR/VR)	Road Description			Surface Type					Construction Year	Protection Wall Length	Drainage Channel Length	Cost of construction from 1995	Last Maintenance Details	Remarks	Ward No	Panchayat No	WaterShed ID	Acq.Date and Book Value	Addition Date And Cost	Deduction Date And Cost	Depreciation(%)
							Length (Km)	Width (M)	Carriage Way Width (m)	Cement Concrete	Tar	Metal	Gravel	Katcha Road													
1			2	3	4	5	6	7	8	9	10	11	12	13	14	15	16	17	18	19	20	21	22	23	24	25	26
0486		203910050000000486	റെയിറ്റ് വേഗ്-പുനത്തും പടി ക്കറോഡ്	ആലുളകുന്ന്	പുനത്തും പടി ക്ക	Village road	0.100	5.000	3.000	0.000	0.100	0.000	0.000	0.000	0	0.000		0			16						
0487		203910050000000487	മാവുള്ളിപ്പുറത്തുട്-പുത്തൻപുരയില്-മഷൂർ സ്കൂൾ കറോഡ്	മാവുള്ളിപ്പുറത്തുട്	മഷൂർ സ്കൂൾ ക്ക	Village road	0.350	4.000	4.000	0.100	0.200	0.000	0.000	0.050	0	0.000		0			1						
0488		203910050000000488	മലരി-കലാമന്ദിരം കറോഡ്	അരങ്ങാടത്ത് - പൊയിക്കാവ് കറോഡ്	കുഞ്ഞിരാമൻ സ്കൂൾ കറോഡ്	Village road	0.160	3.500	3.000	0.000	0.000	0.000	0.000	0.160	0	0.000		0			1						

[Signature Box]

Local Body Name : Chengottukavu Grama Panchayat

Form :

Sub Form :

Serial No	Book Page No	FormRefID	Road Name	Starting Point	Ending Point	Road Type (ODR/VR)	Road Description			Surface Type					Construction Year	Protection Wall Length	Drainage Channel Length	Cost of construction from 1995	Last Maintenance Details	Remarks	Ward No	Panchayat No	WaterShed ID	Acq.Date and Book Value	Addition Date And Cost	Deduction Date And Cost	Depreciation(%)
							Length (Km)	Width (M)	Carriage Way Width (m)	Cement Concrete	Tar	Metal	Gravel	Katcha Road													
1			2	3	4	5	6	7	8	9	10	11	12	13	14	15	16	17	18	19	20	21	22	23	24	25	26
0489		203910050000000489	മാവുള്ളിപ്പുരത്തുടല - കളരിക്കൽ മുക്ക് റോഡ്	മാവുള്ളിപ്പുരത്തുടല മുക്ക് റോഡ്	സി.ടി കോർണർ റോഡ്	Village road	0.230	3.500	3.000	0.000	0.000	0.000	0.000	0.230	0	0.000		0			1						
0490		203910050000000490	അരങ്ങാടത്ത് - ശ്രീഹരി റോഡ്	അരങ്ങാടത്ത് - പൊയിക്കാവ്	മാവുള്ളിപ്പുരത്തുടല റോഡ്	Village road	0.150	3.000	3.000	0.000	0.000	0.000	0.000	0.150	0	0.000		0			1						
0491		203910050000000491	അരങ്ങാടത്ത് - പാറശൈൽ റോഡ്	അരങ്ങാടത്ത് ചാലിപ്പള്ളി റോഡ്	കോയാൻ വള്ളിപ്പുര റോഡ്	Village road	0.300	4.000	4.000	0.000	0.300	0.000	0.000	0.000	0	0.000		0			1						

Local Body Name : Chengottukavu Grama Panchayat

Form :

Sub Form :

Serial No	Book Page No	FormRefID	Road Name	Starting Point	Ending Point	Road Type (ODR/VR)	Road Description			Surface Type					Construction Year	Protection Wall Length	Drainage Channel Length	Cost of construction from 1995	Last Maintenance Details	Remarks	Ward No	Panchayat No	WaterShed ID	Ac.Date and Book Value	Addition Date And Cost	Deduction Date And Cost	Depreciation(%)
							Length (Km)	Width (M)	Carriage Way Width (m)	Cement Concrete	Tar	Metal	Gravel	Katcha Road													
1			2	3	4	5	6	7	8	9	10	11	12	13	14	15	16	17	18	19	20	21	22	23	24	25	26
0492		203910050000000492	അരങ്ങാടത്ത് - അഭയം റോഡ്	അരങ്ങാടത്ത് പൊയിക്കോവ് റോഡ്	കളരിക്കൽ മുക്ക് റോഡ്	Village road	0.180	3.000	4.000	0.000	0.000	0.000	0.000	0.180	0	0.000		0			1						
0493		203910050000000493	പുത്തൻപുരയിൽ - ചന്ദനമുക്ക് റോഡ്	പുത്തൻപുരയിൽ മഷൂർ	വന്ദനം മുടപ്പാത്ത്	Village road	0.180	3.000	3.000	0.000	0.000	0.000	0.000	0.180	0	0.000		0			1						
0494		203910050000000494	പതിനാലാം മൈൽസ് - കെട്ടിൻകൽ റോഡ്	പതിനാലാം മൈൽസ് റോഡ്	കെട്ടിൻകൽ	Village road	0.180	3.500	3.000	0.000	0.000	0.000	0.000	0.180	0	0.000		0			1						

Local Body Name : Chengottukavu Grama Panchayat

Form :

Sub Form :

Serial No	Book Page No	Form RefID	Road Name	Starting Point	Ending Point	Road Type (ODR/VR)	Road Description			Surface Type					Construction Year	Protection Wall Length	Drainage Channel Length	Cost of construction from 1995	Last Maintenance Details	Remarks	Ward No	Panchayat No	WaterShed ID	Ac.Date and Book Value	Addition Date And Cost	Deduction Date And Cost	Depreciation(%)
							Length (Km)	Width (M)	Carriage Way Width (m)	Cement Concrete	Tar	Metal	Gravel	Katcha Road													
1			2	3	4	5	6	7	8	9	10	11	12	13	14	15	16	17	18	19	20	21	22	23	24	25	26
0495		203910050000000495	മാവുള്ളിപ്പുരത്തുവേരോൾ	എൻ. എച്ച്	കെട്ടിൻകുത്ത്	Village road	0.150	3.500	3.000	0.000	0.000	0.000	0.000	0.150	0	0.000		0			1						
0496		203910050000000496	കുറ്റിയിറോൾ	അരങ്ങാടത്ത് - ചാലിപ്പള്ളി	മാവുള്ളിപ്പുരത്തുവേരോൾ	Village road	0.150	3.000	3.000	0.000	0.000	0.000	0.000	0.150	0	0.000		0			1						
0497		203910050000000497	മാവുള്ളിപ്പുരത്തുവേരോൾ	അരങ്ങാടത്ത് - ചാലിപ്പള്ളി	കോയാൻ വള്ളി	Village road	0.260	4.000	4.000	0.260	0.000	0.000	0.000	0.000	0	0.000		0			1						

Supervisor's Signature

Local Body Name : Chengottukavu Grama Panchayat

Form :

Sub Form :

Serial No	Book Page No	Form Ref ID	Road Name	Starting Point	Ending Point	Road Type (ODR/VR)	Road Description			Surface Type					Construction Year	Protection Wall Length	Drainage Channel Length	Cost of construction from 1995	Last Maintenance Details	Remarks	Ward No	Panchayat No	WaterShed ID	Acq. Date and Book Value	Addition Date And Cost	Deduction Date And Cost	Depreciation(%)
							Length (Km)	Width (M)	Carriage Way Width (m)	Cement Concrete	Tar	Metal	Gravel	Katcha Road													
1			2	3	4	5	6	7	8	9	10	11	12	13	14	15	16	17	18	19	20	21	22	23	24	25	26
0525		203910050000000525	കനാൽ കാവുങ്കു-പുല്ല് ലാട്ട് മുക്ക് റോഡ്	കനാൽ	പുല്ല് ലാട്ട് മുക്ക്	Village road	0.250	3.000	3.000	0.000	0.000	0.000	0.000	0.250	0	0.000		0			2						
0526		203910050000000526	ശങ്കരൻ വൈദ്യർ റോഡ്	കൊടകാട്ട്	ചോറാമ്പിടിക	Village road	0.300	3.000	3.000	0.000	0.000	0.000	0.000	0.300	0	0.000		0			2						
0527		203910050000000527	ചാത്തോത്ത് താഴെ റോഡ്	ചാത്തോത്ത്	എരഞ്ഞിമ്പയല്		0.400	3.000	3.000	0.000	0.000	0.000	0.000	0.400	0	0.000		0			2						

[Signature Box]

Local Body Name : Chengottukavu Grama Panchayat

Form :

Sub Form :

Serial No	Book Page No	FormRefID	Road Name	Starting Point	Ending Point	Road Type (ODR/VR)	Road Description			Surface Type					Construction Year	Protection Wall Length	Drainage Channel Length	Cost of construction from 1995	Last Maintenance Details	Remarks	Ward No	Panchayat No	WaterShed ID	Ac.Date and Book Value	Addition Date And Cost	Deduction Date And Cost	Depreciation(%)
							Length (Km)	Width (M)	Carriage Way Width (m)	Cement Concrete	Tar	Metal	Gravel	Katcha Road													
1			2	3	4	5	6	7	8	9	10	11	12	13	14	15	16	17	18	19	20	21	22	23	24	25	26
0535		20391005000000535	എൻ.എച്ച് - അതിർത്തി റോഡ്	എൻ.എച്ച്	പെട്രോൾ പമ്പ്	Village road	0.100	3.000	3.000	0.000	0.000	0.000	0.000	0.100	0	0.000		0			2						
0536		20391005000000536	വള്ളിക്കാട്ടു താഴെ കുന്തി റോഡ്	നടുവത്തനത്താഴെ കുളം	വള്ളിക്കാട്ടു താഴെ കുന്തി		0.300	3.000	3.000	0.000	0.000	0.000	0.000	0.300	0	0.000		0			3						
0537		20391005000000537	പടിഞ്ഞാറെ തൈക്കണ്ണി റോഡ്	തൈക്കണ്ണി റോഡ്	പടിഞ്ഞാറെ തൈക്കണ്ണി റോഡ്	Village road	0.350	3.000	3.000	0.000	0.000	0.000	0.000	0.350	0	0.000		0			3						

Local Body Name : Chengottukavu Grama Panchayat

Form :

Sub Form :

Serial No	Book Page No	Form Ref ID	Road Name	Starting Point	Ending Point	Road Type (ODR/VR)	Road Description			Surface Type					Construction Year	Protection Wall Length	Drainage Channel Length	Cost of construction from 1995	Last Maintenance Details	Remarks	Ward No	Panchayat No	WaterShed ID	Acq.Date and Book Value	Addition Date And Cost	Deduction Date And Cost	Depreciation(%)
							Length (Km)	Width (M)	Carriage Way Width (m)	Cement Concrete	Tar	Metal	Gravel	Katcha Road													
1			2	3	4	5	6	7	8	9	10	11	12	13	14	15	16	17	18	19	20	21	22	23	24	25	26
0538		203910050000000538	മിത്തലൈകാരോൾറോഡ്	വലിയവീട്ടിൽറോഡ്	പാലത്തി	Village road	0.200	3.000	3.000	0.000	0.000	0.000	0.000	0.200	0	0.000		0			3						
0539		203910050000000539	കാരോൾ-പാലത്തിൽറോഡ്	കാരോൾറോഡ്	പാലത്തി	Village road	0.200	3.000	3.000	0.000	0.000	0.000	0.000	0.200	0	0.000		0			3						
0540		203910050000000540	കനാൽ-കലമംഗലത്ത്റോഡ്	കനാൽ	കലമംഗലത്ത്	Village road	0.100	3.000	3.000	0.000	0.000	0.000	0.000	0.100	0	0.000		0			3						

Local Body Name : Chengottukavu Grama Panchayat

Form :

Sub Form :

Serial No	Book Page No	Form RefID	Road Name	Starting Point	Ending Point	Road Type (ODR/VR)	Road Description			Surface Type					Construction Year	Protection Wall Length	Drainage Channel Length	Cost of construction from 1995	Last Maintenance Details	Remarks	Ward No	Panchayat No	WaterShed ID	Ac.Date and Book Value	Addition Date And Cost	Deduction Date And Cost	Depreciation(%)
							Length (Km)	Width (M)	Carriage Way Width (m)	Cement Concrete	Tar	Metal	Gravel	Katcha Road													
1			2	3	4	5	6	7	8	9	10	11	12	13	14	15	16	17	18	19	20	21	22	23	24	25	26
0541		20391005000000541	കൊണ്ട് So വെള്ളി ക്ഷത്രം പടിഞ്ഞാറെ നട റോഡ്	കൊണ്ട് So വെള്ളി ക്ഷത്രം പടിഞ്ഞാറെ നട റോഡ്	കട്ടയാട്ട മീത്തല്	Village road	0.800	6.000	5.000	0.000	0.000	0.000	0.000	0.800	0	0.000		0			3						
0542		20391005000000542	ശ്രീനിവാസ് മീത്തല് റോഡ്	ഗായത്രി വീട്	ശ്രീനിവാസ് മീത്തല്		0.150	3.000	3.000	0.000	0.000	0.000	0.000	0.150	0	0.000		0			3						
0543		20391005000000543	അനാമിക റോഡ്	കനാല്	മനു റോഡ്		0.150	3.000	3.000	0.000	0.000	0.000	0.000	0.150	0	0.000		0			3						

Local Body Name : Chengottukavu Grama Panchayat

Form :

Sub Form :

Serial No	Book Page No	FormRefID	Road Name	Starting Point	Ending Point	Road Type (ODR/VR)	Road Description			Surface Type					Construction Year	Protection Wall Length	Drainage Channel Length	Cost of construction from 1995	Last Maintenance Details	Remarks	Ward No	Panchayat No	WaterShed ID	Ac.Date and Book Value	Addition Date And Cost	Deduction Date And Cost	Depreciation(%)
							Length (Km)	Width (M)	Carriage Way Width (m)	Cement Concrete	Tar	Metal	Gravel	Katcha Road													
1			2	3	4	5	6	7	8	9	10	11	12	13	14	15	16	17	18	19	20	21	22	23	24	25	26
0544		20391005000000544	കട്ടയാട്ട് മീത്തല് റോഡ്	വലിയ വീട്ടില്	കട്ടയാട്ട് മീത്തല്	Village road	0.200	3.000	3.000	0.000	0.000	0.000	0.000	0.200	0	0.000		0			3						
0545		20391005000000545	വള്ളഞ്ചേരി റോഡ്	വള്ളഞ്ചേരി തെക്ക് ഭാഗം	പാലത്തില് കാരോ ഭാഗം	Village road	0.250	3.000	3.000	0.000	0.000	0.000	0.000	0.250	0	0.000		0			3						
0557		20391005000000557	കൊല്ലം വെള്ളി റോഡ്	കൊല്ലം വെള്ളി	കൊല്ലം വെള്ളി അമ്പലം	Village road	0.150	6.000	5.500	0.000	0.000	0.000	0.000	0.150	0	0.000	150metre	0			4						

Local Body Name : Chengottukavu Grama Panchayat

Form :

Sub Form :

Serial No	Book Page No	FormRefID	Road Name	Starting Point	Ending Point	Road Type (ODR/VR)	Road Description			Surface Type					Construction Year	Protection Wall Length	Drainage Channel Length	Cost of construction from 1995	Last Maintenance Details	Remarks	Ward No	Panchayat No	WaterShed ID	Ac.Date and Book Value	Addition Date And Cost	Deduction Date And Cost	Depreciation(%)
							Length (Km)	Width (M)	Carriage Way Width (m)	Cement Concrete	Tar	Metal	Gravel	Katcha Road													
1			2	3	4	5	6	7	8	9	10	11	12	13	14	15	16	17	18	19	20	21	22	23	24	25	26
0558		20391005000000558	ജലനിധി റോഡ്	പുക്കാട്ട് പൊയി	താഴെ പുക്കാട്ട് (ജലനിധി)		0.100	3.000	2.500	0.000	0.000	0.000	0.000	0.100	0	0.000		0			4						
0559		20391005000000559	ഇളവന റോഡ്	ഇളവന മുക്ക്	കനാല്	Village road	0.200	3.000	3.000	0.000	0.000	0.000	0.000	0.200	0	0.000		0			4						
0560		20391005000000560	കൊരട്ടിമുക്ക് റോഡ്	കുറുവണ്ണാരി താഴെ	കുളപ്പുറത്ത് പീടിക	Village road	0.140	4.000	4.000	0.000	0.070	0.000	0.000	0.070	0	0.000		0			4						

Local Body Name : Chengottukavu Grama Panchayat

Form :

Sub Form :

Serial No	Book Page No	FormRefID	Road Name	Starting Point	Ending Point	Road Type (ODR/VR)	Road Description			Surface Type					Construction Year	Protection Wall Length	Drainage Channel Length	Cost of construction from 1995	Last Maintenance Details	Remarks	Ward No	Panchayat No	WaterShed ID	Ac.Date and Book Value	Addition Date And Cost	Deduction Date And Cost	Depreciation(%)
							Length (Km)	Width (M)	Carriage Way Width (m)	Cement Concrete	Tar	Metal	Gravel	Katcha Road													
1			2	3	4	5	6	7	8	9	10	11	12	13	14	15	16	17	18	19	20	21	22	23	24	25	26
0561		20391005000000561	അനിശത്താക്കണ്ണി-കുനിയക്കണ്ണി റോഡ്	അനിശത്താക്കണ്ണി	കുനിയക്കണ്ണി റോഡ്	Village road	0.300	4.000	4.000	0.000	0.100	0.000	0.000	0.200	2018	0.000		0			5						
0563		20391005000000563	കിഴക്കയിൽ - പടിഞ്ഞാറയിൽ റോഡ്	കിഴക്കയിൽ	പടിഞ്ഞാറയിൽ	Village road	0.250	3.000	3.000	0.000	0.000	0.000	0.000	0.250	0	0.000		0			6						
0564		20391005000000564	കിഴക്കയിൽ - തെക്കും പുളിഞ്ഞോളി -കരിമ്പാട്ടിൽ മുക്ക് റോഡ്	കിഴക്കയിൽ	കരിമ്പാട്ടിൽ മുക്ക്	Village road	0.300	3.000	3.000	0.000	0.000	0.000	0.000	0.300	0	0.000		0			6						

Local Body Name : Chengottukavu Grama Panchayat

Form :

Sub Form :

Serial No	Book Page No	Form Ref ID	Road Name	Starting Point	Ending Point	Road Type (ODR/VR)	Road Description			Surface Type					Construction Year	Protection Wall Length	Drainage Channel Length	Cost of construction from 1995	Last Maintenance Details	Remarks	Ward No	Panchayat No	WaterShed ID	Acq. Date and Book Value	Addition Date And Cost	Deduction Date And Cost	Depreciation(%)
							Length (Km)	Width (M)	Carriage Way Width (m)	Cement Concrete	Tar	Metal	Gravel	Katcha Road													
1			2	3	4	5	6	7	8	9	10	11	12	13	14	15	16	17	18	19	20	21	22	23	24	25	26
0565		20391005000000565	താണൂറ-നെല്ലൂരികുന്ന് റോഡ്	താണൂറ രാധാകൃഷ്ണൻ്റെ വീട്	നെല്ലൂരികുന്ന്	Village road	0.200	3.000	3.000	0.000	0.000	0.000	0.000	0.200	0	0.000		0			6						
0572		20391005000000572	എടക്കാട്ടു പറമ്പത്ത് റോഡ്	കൊല്ലൻ്റെ മീത്തൽ	പാലോട്ടേരി മുക്ക്		0.250	3.500	3.000	0.000	0.000	0.000	0.000	0.250	0	0.000		0			4						
0573		20391005000000573	താഴത്തിടത്ത് - മുത്തേക്കു റോഡ്	താഴത്തിടത്ത്	മുത്തേക്കൽ	Village road	0.165	3.000	3.000	0.000	0.000	0.000	0.000	0.165	0	0.000		0			5						

[Signature Box]

Local Body Name : Chengottukavu Grama Panchayat

Form :

Sub Form :

Serial No	Book Page No	FormRefID	Road Name	Starting Point	Ending Point	Road Type (ODR/VR)	Road Description			Surface Type					Construction Year	Protection Wall Length	Drainage Channel Length	Cost of construction from 1995	Last Maintenance Details	Remarks	Ward No	Panchayat No	WaterShed ID	Ac.Date and Book Value	Addition Date And Cost	Deduction Date And Cost	Depreciation(%)
							Length (Km)	Width (M)	Carriage Way Width (m)	Cement Concrete	Tar	Metal	Gravel	Katcha Road													
1			2	3	4	5	6	7	8	9	10	11	12	13	14	15	16	17	18	19	20	21	22	23	24	25	26
0574		20391005000000574	മേരങ്കോട്ട-പൊയിലിലി മുക്ക്	മേരങ്കോട്ട	പൊയിലിലി മുക്ക്	Village road	0.090	3.000	2.500	0.000	0.000	0.000	0.000	0.090	0	0.000		0			5						
0575		20391005000000575	പുതിയടത്ത് കണ്ണി - കുളപ്പുറത്ത് മുക്ക്	പുതിയടത്ത് കണ്ണി	കുളപ്പുറത്ത് മുക്ക്	Village road	0.270	3.000	3.000	0.000	0.000	0.000	0.000	0.270	0	0.000		0			5						
0576		20391005000000576	നിടയാറമ്പത്ത് മുക്ക് - പുളിയാട്ടേരി മുക്ക് റോഡ്	നിടയാറമ്പത്ത് മുക്ക്	പുളിയാട്ടേരി മുക്ക്	Village road	0.110	3.000	3.000	0.000	0.000	0.000	0.000	0.110	0	0.000		0			5						

[Signature Box]

Local Body Name : Chengottukavu Grama Panchayat

Form :

Sub Form :

Serial No	Book Page No	Form Ref ID	Road Name	Starting Point	Ending Point	Road Type (ODR/VR)	Road Description			Surface Type					Construction Year	Protection Wall Length	Drainage Channel Length	Cost of construction from 1995	Last Maintenance Details	Remarks	Ward No	Panchayat No	WaterShed ID	Ac.Date and Book Value	Addition Date And Cost	Deduction Date And Cost	Depreciation(%)
							Length (Km)	Width (M)	Carriage Way Width (m)	Cement Concrete	Tar	Metal	Gravel	Katcha Road													
1			2	3	4	5	6	7	8	9	10	11	12	13	14	15	16	17	18	19	20	21	22	23	24	25	26
0620		203910050000000620	കുയിപ്പിൾ - എളാട്ടേരി റോഡ്	കുയിപ്പിൾ പീടിക	ദേവകിയുടെ വീട്		0.200	3.000	3.000	0.000	0.000	0.000	0.000	0.200	0	0.000		0			6						
0621		203910050000000621	മുണ്ടാടത്ത് - പുഴയോരം റോഡ്	മുണ്ടാടത്ത് ഭാസ്കരൻ	പുഴയോരം	Village road	0.250	2.500	2.500	0.000	0.000	0.000	0.000	0.250	0	0.000		0			6						
0622		203910050000000622	എടക്കുളം - വടക്കയിൽ റോഡ്	എടക്കുളം പള്ളി	വടക്കയിൽ കോയയുടെ വീട്	Village road	0.300	3.000	2.500	0.000	0.000	0.000	0.000	0.300	0	0.000		0			6						

[Signature Box]

Local Body Name : Chengottukavu Grama Panchayat

Form :

Sub Form :

Serial No	Book Page No	FormRefID	Road Name	Starting Point	Ending Point	Road Type (ODR/VR)	Road Description			Surface Type					Construction Year	Protection Wall Length	Drainage Channel Length	Cost of construction from 1995	Last Maintenance Details	Remarks	Ward No	Panchayat No	WaterShed ID	Ac.Date and Book Value	Addition Date And Cost	Deduction Date And Cost	Depreciation(%)
							Length (Km)	Width (M)	Carriage Way Width (m)	Cement Concrete	Tar	Metal	Gravel	Katcha Road													
1			2	3	4	5	6	7	8	9	10	11	12	13	14	15	16	17	18	19	20	21	22	23	24	25	26
0634		203910050000000634	ആയമ്പത്ത് - പുളയൂള്ളി റോഡ്	ആയമ്പത്ത്	പുളയൂള്ളി	Village road	0.110	3.000	2.500	0.000	0.000	0.000	0.000	0.110	0	0.000		0			8						
0635		203910050000000635	നോമ്പിതമുക്ക് - കൊളാരക്കണ്ണി റോഡ്	നോമ്പിതമുക്ക്	കൊളാരക്കണ്ണി	Village road	0.400	3.100	3.000	0.000	0.400	0.000	0.000	0.000	0	0.000		0			9						
0636		203910050000000636	പാലോട്ട് മുക്ക് - ചേരേടത്ത് റോഡ്	പാലോട്ട് മുക്ക്	ചേരേടത്ത്	Village road	0.300	3.100	3.000	0.000	0.300	0.000	0.000	0.000	0	0.000		0			9						

Local Body Name : Chengottukavu Grama Panchayat

Form :

Sub Form :

Serial No	Book Page No	FormRefID	Road Name	Starting Point	Ending Point	Road Type (ODR/VR)	Road Description			Surface Type					Construction Year	Protection Wall Length	Drainage Channel Length	Cost of construction from 1995	Last Maintenance Details	Remarks	Ward No	Panchayat No	WaterShed ID	Ac.Date and Book Value	Addition Date And Cost	Deduction Date And Cost	Depreciation(%)
							Length (Km)	Width (M)	Carriage Way Width (m)	Cement Concrete	Tar	Metal	Gravel	Katcha Road													
1			2	3	4	5	6	7	8	9	10	11	12	13	14	15	16	17	18	19	20	21	22	23	24	25	26
0637		203910050000000637	പായോട്ട് ക്ഷേത്രം - വെള്ളക്കോട്ട് റോഡ്	പായോട്ട് ക്ഷേത്രം	വെള്ളക്കോട്ട്		0.350	3.000	2.000	0.000	0.000	0.000	0.000	0.350	0	0.000		0			9						
0642		203910050000000642	ചോനാംപീടിക- എരഞ്ഞിവാല റോഡ്	ചോനാംപീടിക അമ്പലം	എരഞ്ഞിവാല റെയ് വേലൈൻ		0.500	2.900	2.000	0.000	0.000	0.000	0.000	0.500	0	0.000		0			2						
0647		203910050000000647	പായോട്ട് ക്ഷേത്രം- വെള്ളക്കോട്ട് റോഡ്	പായോട്ട് ക്ഷേത്രം	വെള്ളക്കോട്ട്		0.350	2.100	2.000	0.000	0.000	0.000	0.000	0.350	0	0.000		0			9						

[Signature Box]

Local Body Name : Chengottukavu Grama Panchayat

Form :

Sub Form :

Serial No	Book Page No	Form RefID	Road Name	Starting Point	Ending Point	Road Type (ODR/VR)	Road Description			Surface Type					Construction Year	Protection Wall Length	Drainage Channel Length	Cost of construction from 1995	Last Maintenance Details	Remarks	Ward No	Panchayat No	WaterShed ID	Ac.Date and Book Value	Addition Date And Cost	Deduction Date And Cost	Depreciation(%)
							Length (Km)	Width (M)	Carriage Way Width (m)	Cement Concrete	Tar	Metal	Gravel	Katcha Road													
1			2	3	4	5	6	7	8	9	10	11	12	13	14	15	16	17	18	19	20	21	22	23	24	25	26
0648		203910050000000648	പാണോളിത്താഴ - പുളിങ്കുന്നത്ത് റോഡ്	പാണോളിത്താഴ	പുളിങ്കുന്നത്ത്	Village road	0.600	3.000	2.500	0.600	0.000	0.000	0.000	0.000	0	0.000		0			10						
0649		203910050000000649	കുമുളളിമുക്ക് - പായിച്ചേരിമുക്ക് റോഡ്	കുമുളളിമുക്ക്	പായിച്ചേരിമുക്ക്	Village road	0.150	3.000	3.000	0.000	0.000	0.000	0.000	0.150	0	0.000		0			10						
0650		203910050000000650	ചക്രേലത്ത് മുക്ക് - കൊല്ലം ലരുകുന്ന് റോഡ്	ചക്രേലത്ത് മുക്ക്	കൊല്ലം ലരുകുന്ന്	Village road	0.600	3.000	2.500	0.000	0.000	0.000	0.000	0.600	0	0.000		0			10						

Local Body Name : Chengottukavu Grama Panchayat

Form :

Sub Form :

Serial No	Book Page No	FormRefID	Road Name	Starting Point	Ending Point	Road Type (ODR/VR)	Road Description			Surface Type					Construction Year	Protection Wall Length	Drainage Channel Length	Cost of construction from 1995	Last Maintenance Details	Remarks	Ward No	Panchayat No	WaterShed ID	Ac.Date and Book Value	Addition Date And Cost	Deduction Date And Cost	Depreciation(%)
							Length (Km)	Width (M)	Carriage Way Width (m)	Cement Concrete	Tar	Metal	Gravel	Katcha Road													
1			2	3	4	5	6	7	8	9	10	11	12	13	14	15	16	17	18	19	20	21	22	23	24	25	26
0651		203910050000000651	പാറേടത്ത് - മുതുവാട്ട് റോഡ്	പാറേടത്ത്	മുതുവാട്ട്	Village road	0.300	3.000	2.500	0.000	0.000	0.000	0.000	0.300	0	0.000		0			10						
0652		203910050000000652	ചേരേടത്ത് - നന്നഞ്ചേരി റോഡ്	ചേരേടത്ത്	നന്നഞ്ചേരി	Village road	0.250	3.000	2.000	0.000	0.000	0.000	0.000	0.250	0	0.000		0			10						
0653		203910050000000653	പള്ളേങ്കുന്ന് ടി-കലോപ്പായിൽ റോഡ്	പള്ളേങ്കുന്ന് ടി	കലോപ്പായിൽ		0.250	2.500	2.000	0.000	0.000	0.000	0.000	0.250	0	0.000		0			10						

[Signature Box]

Local Body Name : Chengottukavu Grama Panchayat

Form :

Sub Form :

Serial No	Book Page No	Form RefID	Road Name	Starting Point	Ending Point	Road Type (ODR/VR)	Road Description			Surface Type					Construction Year	Protection Wall Length	Drainage Channel Length	Cost of construction from 1995	Last Maintenance Details	Remarks	Ward No	Panchayat No	WaterShed ID	Ac.Date and Book Value	Addition Date And Cost	Deduction Date And Cost	Depreciation(%)
							Length (Km)	Width (M)	Carriage Way Width (m)	Cement Concrete	Tar	Metal	Gravel	Katcha Road													
1			2	3	4	5	6	7	8	9	10	11	12	13	14	15	16	17	18	19	20	21	22	23	24	25	26
0658		20391005000000658	വാഴയില് മുക്ക് - വളേരിതാഴെ കുനി റോഡ്	വാഴയില് മുക്ക്	വളേരിതാഴെ കുനി	Village road	0.500	2.500	2.000	0.000	0.000	0.000	0.000	0.500	0	0.000		0			11						
0659		20391005000000659	മനയിടത്ത് മുക്ക് - ഉമ്മനാടത്ത് മുക്ക് റോഡ്	മനയിടത്ത് മുക്ക്	ഉമ്മനാടത്ത് മുക്ക്		0.100	3.000	2.500	0.000	0.000	0.000	0.000	0.100	0	0.000		0			11						
0660		20391005000000660	മുശാരിക്കുന്ന് ടി മുക്ക് - ഉമ്മനാടത്ത് മുക്ക് റോഡ്	മുശാരിക്കുന്ന് ടി മുക്ക്	ഉമ്മനാടത്ത് മുക്ക്	Village road	0.150	3.000	2.500	0.000	0.000	0.000	0.000	0.150	0	0.000		0			11						

Local Body Name : Chengottukavu Grama Panchayat

Form :

Sub Form :

Serial No	Book Page No	Form RefID	Road Name	Starting Point	Ending Point	Road Type (ODR/VR)	Road Description			Surface Type					Construction Year	Protection Wall Length	Drainage Channel Length	Cost of construction from 1995	Last Maintenance Details	Remarks	Ward No	Panchayat No	WaterShed ID	Ac.Date and Book Value	Addition Date And Cost	Deduction Date And Cost	Depreciation(%)
							Length (Km)	Width (M)	Carriage Way Width (m)	Cement Concrete	Tar	Metal	Gravel	Katcha Road													
1			2	3	4	5	6	7	8	9	10	11	12	13	14	15	16	17	18	19	20	21	22	23	24	25	26
0661		203910050000000661	നിടുളി മുക്ക് - ഞാണൊപ്പൊയിൽ റോഡ്	നിടുളി മുക്ക്	ഞാണൊപ്പൊയിൽ	Village road	0.200	3.000	2.500	0.000	0.000	0.000	0.000	0.200	0	0.000		0			11						
0662		203910050000000662	തേനാത്ത് മുക്ക് - നാവക്കാരി റോഡ്	തേനാത്ത് മുക്ക്	നാവക്കാരി	Village road	0.200	3.000	2.500	0.000	0.000	0.000	0.000	0.200	0	0.000		0			11						
0664		203910050000000664	പുതിയോട്ടിൽ മുക്ക് - കൊളക്കണ്ണി താഴെ റോഡ്	പുതിയോട്ടിൽ മുക്ക്	കൊളക്കണ്ണി താഴെ	Village road	0.100	3.000	2.500	0.000	0.000	0.000	0.000	0.100	0	0.000		0			11						

Local Body Name : Chengottukavu Grama Panchayat

Form :

Sub Form :

Serial No	Book Page No	Form RefID	Road Name	Starting Point	Ending Point	Road Type (ODR/VR)	Road Description			Surface Type					Construction Year	Protection Wall Length	Drainage Channel Length	Cost of construction from 1995	Last Maintenance Details	Remarks	Ward No	Panchayat No	WaterShed ID	Ac.Date and Book Value	Addition Date And Cost	Deduction Date And Cost	Depreciation(%)
							Length (Km)	Width (M)	Carriage Way Width (m)	Cement Concrete	Tar	Metal	Gravel	Katcha Road													
1			2	3	4	5	6	7	8	9	10	11	12	13	14	15	16	17	18	19	20	21	22	23	24	25	26
0666		203910050000000666	കക്കാട്ട് മുക്ക് - ചെറുപാടേരി താഴെ റോഡ്	കക്കാട്ട് മുക്ക്	ചെറുപാടേരി താഴെ	Village road	0.200	2.500	2.500	0.000	0.000	0.000	0.000	0.200	0	0.000		0			11						
0667		203910050000000667	ചെങ്ങോട്ടു കാവ് സ്കൂൾ റോഡ്	ചേലിയ റോഡ് - മുശാരി കണ്ണി	ചെങ്ങോട്ടു കാവ് സ്കൂൾ	Village road	0.150	3.000	2.500	0.000	0.150	0.000	0.000	0.000	0	0.000		0			12						
0668		203910050000000668	കനാൽ - പട്ടർമാങ്ങി റോഡ്	കനാൽ	പട്ടർമാങ്ങി		0.050	2.500	2.000	0.000	0.000	0.000	0.000	0.050	0	0.000		0			12						

Local Body Name : Chengottukavu Grama Panchayat

Form :

Sub Form :

Serial No	Book Page No	FormRefID	Road Name	Starting Point	Ending Point	Road Type (ODR/VR)	Road Description			Surface Type					Construction Year	Protection Wall Length	Drainage Channel Length	Cost of construction from 1995	Last Maintenance Details	Remarks	Ward No	Panchayat No	WaterShed ID	Acq.Date and Book Value	Addition Date And Cost	Deduction Date And Cost	Depreciation(%)
							Length (Km)	Width (M)	Carriage Way Width (m)	Cement Concrete	Tar	Metal	Gravel	Katcha Road													
1			2	3	4	5	6	7	8	9	10	11	12	13	14	15	16	17	18	19	20	21	22	23	24	25	26
0669		203910050000000669	ശ്രീരാമാനന്ദാശ്രമം റോഡ്	എൻ.എച്ച്	ശ്രീരാമാനന്ദാശ്രമം സ്കൂൾ	Village road	0.050	2.500	2.500	0.000	0.000	0.000	0.000	0.050	0	0.000		0			12						
0670		203910050000000670	എൻ.എച്ച് - വാളിക്കുന്ന് ടി - കനാൽ റോഡ്	എൻ.എച്ച്	വാളിക്കുന്ന് ടി - കനാൽ		0.100	2.500	2.000	0.000	0.000	0.000	0.000	0.100	0	0.000		0			12						
0671		203910050000000671	ചെങ്ങോട്ടുകാവ് സ്കൂൾ - കനാൽ റോഡ്	അടിയറവീട്ടിൽ താഴെ	മനത്താനത്ത് മുക്ക് കനാൽ	Village road	0.250	3.000	2.500	0.000	0.000	0.000	0.000	0.250	0	0.000		0			12						

[Signature Box]

Local Body Name : Chengottukavu Grama Panchayat

Form :

Sub Form :

Serial No	Book Page No	FormRefID	Road Name	Starting Point	Ending Point	Road Type (ODR/VR)	Road Description			Surface Type					Construction Year	Protection Wall Length	Drainage Channel Length	Cost of construction from 1995	Last Maintenance Details	Remarks	Ward No	Panchayat No	WaterShed ID	Ac.Date and Book Value	Addition Date And Cost	Deduction Date And Cost	Depreciation(%)
							Length (Km)	Width (M)	Carriage Way Width (m)	Cement Concrete	Tar	Metal	Gravel	Katcha Road													
1			2	3	4	5	6	7	8	9	10	11	12	13	14	15	16	17	18	19	20	21	22	23	24	25	26
0672		203910050000000672	കക്കുഴിക്കുഴി താഴെ - ചാലിലുപാടം റോഡ്	കക്കുഴിക്കുഴി താഴെ	ചാലിലുപാടം		0.150	2.500	2.500	0.000	0.000	0.000	0.000	0.150	0	0.000		0			12						
0682		203910050000000682	മാടാക്കര സ്കൂൾ - ചാലിലുപാടം റോഡ്	മാടാക്കര സ്കൂൾ	ചാലിലുപാടം	Village road	0.400	3.000	3.000	0.000	0.400	0.000	0.000	0.000	0	0.000		0			15						
0683		203910050000000683	കവലാട് ട്രാൻസ്ഫോമർ - കവലാട് പരമ്പിലുപാടം റോഡ്	കവലാട് ട്രാൻസ്ഫോമർ	കവലാട് പരമ്പിലുപാടം		0.150	2.000	2.000	0.000	0.000	0.000	0.000	0.150	0	0.000		0			15						

Local Body Name : Chengottukavu Grama Panchayat

Form :

Sub Form :

Serial No	Book Page No	Form RefID	Road Name	Starting Point	Ending Point	Road Type (ODR/VR)	Road Description			Surface Type					Construction Year	Protection Wall Length	Drainage Channel Length	Cost of construction from 1995	Last Maintenance Details	Remarks	Ward No	Panchayat No	WaterShed ID	Acq.Date and Book Value	Addition Date And Cost	Deduction Date And Cost	Depreciation(%)
							Length (Km)	Width (M)	Carriage Way Width (m)	Cement Concrete	Tar	Metal	Gravel	Katcha Road													
1			2	3	4	5	6	7	8	9	10	11	12	13	14	15	16	17	18	19	20	21	22	23	24	25	26
0684		203910050000000684	കാട മുക്ക്-കവലാട് ബീച്ച് റോഡ്	കാട മുക്ക്	കവലാട് ബീച്ച്	Village road	0.500	3.000	3.000	0.000	0.000	0.000	0.000	0.500	0	0.000		0			15						
0685		203910050000000685	മലയില് - പറയൻകുഴി താഴ റോഡ്	മലയില്	പറയൻ കുഴി താഴ		0.187	3.000	3.000	0.187	0.000	0.000	0.000	0.000	2020	0.000		0			8						
0686		203910050000000686	മതിരോളി അങ്കണവാട - പുനത്തില് താഴെ മുക്ക് റോഡ്	മതിരോളി അങ്കണവാടി	പുനത്തില് താഴെ മുക്ക്		0.060	3.000	3.000	0.060	0.000	0.000	0.000	0.000	0	0.000		0			8						

Local Body Name : Chengottukavu Grama Panchayat

Form :

Sub Form :

Serial No	Book Page No	Form RefID	Road Name	Starting Point	Ending Point	Road Type (ODR/VR)	Road Description			Surface Type					Construction Year	Protection Wall Length	Drainage Channel Length	Cost of construction from 1995	Last Maintenance Details	Remarks	Ward No	Panchayat No	WaterShed ID	Ac.Date and Book Value	Addition Date And Cost	Deduction Date And Cost	Depreciation(%)
							Length (Km)	Width (M)	Carriage Way Width (m)	Cement Concrete	Tar	Metal	Gravel	Katcha Road													
1			2	3	4	5	6	7	8	9	10	11	12	13	14	15	16	17	18	19	20	21	22	23	24	25	26
0687		203910050000000687	ഇലാഹിയ കോളേജ്-ഒരുവമ്മൽ താഴെ റോഡ്	ഇലാഹിയ കോളേജ്	ഒരുവമ്മൽ താഴെ	Village road	0.289	2.850	2.500	0.089	0.000	0.000	0.000	0.200	0	0.000		0			7						
0688		203910050000000688	കിഴക്കയിൽ മുക്ക് - കേളപ്പൻകണ്ടി റോഡ്	കിഴക്കയിൽ മുക്ക്	കേളപ്പൻകണ്ടി	Village road	0.300	3.000	3.000	0.000	0.000	0.000	0.000	0.300	0	0.000		0			7						
0689		203910050000000689	കാട മുക്ക്-കവലാട് ബീച്ച് റോഡ്	കാട മുക്ക്	കവലാട് ബീച്ച്		0.500	4.500	3.000	0.000	0.300	0.200	0.000	0.000	0	0.000		0			15						

Local Body Name : Chengottukavu Grama Panchayat

Form :

Sub Form :

Serial No	Book Page No	FormRefID	Road Name	Starting Point	Ending Point	Road Type (ODR/VR)	Road Description			Surface Type					Construction Year	Protection Wall Length	Drainage Channel Length	Cost of construction from 1995	Last Maintenance Details	Remarks	Ward No	Panchayat No	WaterShed ID	Ac.Date and Book Value	Addition Date And Cost	Deduction Date And Cost	Depreciation(%)
							Length (Km)	Width (M)	Carriage Way Width (m)	Cement Concrete	Tar	Metal	Gravel	Katcha Road													
1			2	3	4	5	6	7	8	9	10	11	12	13	14	15	16	17	18	19	20	21	22	23	24	25	26
0706		20391005000000706	താഴത്തിടത്ത് - മുത്തേക്കൽ റോഡ്	താഴത്തിടത്ത്	മുത്തേക്കൽ റോഡ്	Village road	0.128	3.000	3.000	0.000	0.000	0.000	0.000	0.128	0	0.000		0			5						
0707		20391005000000707	കോളൂർ ക്ഷേത്രം - പഴയ വില്ലേജ് ഓഫീസ് റോഡ്	കോളൂർ ക്ഷേത്രം	പഴയ വില്ലേജ് ഓഫീസ്		0.200	3.000	3.000	0.000	0.000	0.000	0.000	0.200	0	0.000		0			13						
0708		20391005000000708	കോളൂർക്കുന്ന് സുനാമി കോളനി താഴെ-പാറക്കൽ 4 സെന്റ് കോളനി റോഡ്	കോളൂർക്കുന്ന് സുനാമി കോളനി താഴെ	പാറക്കൽ 4 സെന്റ് കോളനി റോഡ്	Village road	0.200	3.000	3.000	0.000	0.000	0.000	0.000	0.200	0	0.000		0			15						

Local Body Name : Chengottukavu Grama Panchayat

Form :

Sub Form :

Serial No	Book Page No	FormRefID	Road Name	Starting Point	Ending Point	Road Type (ODR/VR)	Road Description			Surface Type					Construction Year	Protection Wall Length	Drainage Channel Length	Cost of construction from 1995	Last Maintenance Details	Remarks	Ward No	Panchayat No	WaterShed ID	Ac.Date and Book Value	Addition Date And Cost	Deduction Date And Cost	Depreciation(%)
							Length (Km)	Width (M)	Carriage Way Width (m)	Cement Concrete	Tar	Metal	Gravel	Katcha Road													
1			2	3	4	5	6	7	8	9	10	11	12	13	14	15	16	17	18	19	20	21	22	23	24	25	26
0709		203910050000000709	മിത്തലൈ പീടിക-കായന്തൂക്കത്ത് ഡ്രൈനേജ് റോഡ്	മിത്തലൈ പീടിക	കായന്തൂക്കത്ത് ഡ്രൈനേജ് റോഡ്		0.250	3.000	3.000	0.000	0.000	0.000	0.000	0.250	0	0.000		0			15						
0710		203910050000000710	റെയിലൈ ലൈൻ - വാവുലേരി താഴെ റോഡ്	റെയിലൈ ലൈൻ	വാവുലേരി താഴെ	Village road	0.100	3.000	3.000	0.000	0.100	0.000	0.000	0.000	0	0.000		0			16						
0711		203910050000000711	മൊടേനിക്കാട്ട് മുക്ക്-കണ്ടിയിൽ മുക്ക് റോഡ്	മൊടേനിക്കാട്ട് മുക്ക്	കണ്ടിയിൽ മുക്ക്	Village road	0.200	2.500	2.500	0.000	0.000	0.000	0.000	0.200	0	0.000		0			16						

Local Body Name : Chengottukavu Grama Panchayat

Form :

Sub Form :

Serial No	Book Page No	FormRefID	Road Name	Starting Point	Ending Point	Road Type (ODR/VR)	Road Description			Surface Type					Construction Year	Protection Wall Length	Drainage Channel Length	Cost of construction from 1995	Last Maintenance Details	Remarks	Ward No	Panchayat No	WaterShed ID	Acq.Date and Book Value	Addition Date And Cost	Deduction Date And Cost	Depreciation(%)
							Length (Km)	Width (M)	Carriage Way Width (m)	Cement Concrete	Tar	Metal	Gravel	Katcha Road													
1			2	3	4	5	6	7	8	9	10	11	12	13	14	15	16	17	18	19	20	21	22	23	24	25	26
0712		203910050000000712	പഞ്ഞാട്ടു താഴെ റോഡ്	പഞ്ഞാട്ടു താഴെ		Village road	0.100	3.000	3.000	0.000	0.000	0.000	0.000	0.100	0	0.000		0			16						
0713		203910050000000713	വസന്തപുരം ക്ഷേത്രം - മൊയക്കണ്ടി മുക്ക് റോഡ്	വസന്തപുരം ക്ഷേത്രം	മൊയക്കണ്ടി മുക്ക്		0.174	3.000	3.000	0.000	0.174	0.000	0.000	0.000	0	0.000		0			16						
0714		203910050000000714	മാടാട്ടിൾ മുക്ക് - അച്ചുവീട്ടിൽ താഴെ റോഡ്	മാടാട്ടിൾ മുക്ക്	അച്ചുവീട്ടിൽ താഴെ	Village road	0.100	3.000	3.000	0.000	0.000	0.000	0.000	0.100	0	0.000		0			16						

Local Body Name : Chengottukavu Grama Panchayat

Form :

Sub Form :

Serial No	Book Page No	FormRefID	Road Name	Starting Point	Ending Point	Road Type (ODR/VR)	Road Description			Surface Type					Construction Year	Protection Wall Length	Drainage Channel Length	Cost of construction from 1995	Last Maintenance Details	Remarks	Ward No	Panchayat No	WaterShed ID	Ac.Date and Book Value	Addition Date And Cost	Deduction Date And Cost	Depreciation(%)
							Length (Km)	Width (M)	Carriage Way Width (m)	Cement Concrete	Tar	Metal	Gravel	Katcha Road													
1			2	3	4	5	6	7	8	9	10	11	12	13	14	15	16	17	18	19	20	21	22	23	24	25	26
0715		203910050000000715	എടവലത്ത് മുക്ക് - തൊണ്ണൂക്കൊം പുറത്ത് താഴെ റോഡ്	എടവലത്ത് മുക്ക്	തൊണ്ണൂക്കൊം പുറത്ത് താഴെ	Village road	0.200	3.000	3.000	0.000	0.000	0.000	0.000	0.200	0	0.000		0			16						
0716		203910050000000716	ഒതയോത്ത് മുക്ക് - കട്ടക്കണ്ടത്തില് മുക്ക് റോഡ്	ഒതയോത്ത് മുക്ക്	കട്ടക്കണ്ടത്തില് മുക്ക്	Village road	0.200	3.000	3.000	0.000	0.000	0.000	0.000	0.200	0	0.000		0			16						
0717		203910050000000717	കാവുകല് താഴെ - കനാൽ റോഡ്	കാവുകല് താഴെ	കനാൽ		0.200	3.000	3.000	0.000	0.000	0.000	0.000	0.200	0	0.000		0			2						

Local Body Name : Chengottukavu Grama Panchayat

Form :

Sub Form :

Serial No	Book Page No	FormRefID	Road Name	Starting Point	Ending Point	Road Type (ODR/VR)	Road Description			Surface Type					Construction Year	Protection Wall Length	Drainage Channel Length	Cost of construction from 1995	Last Maintenance Details	Remarks	Ward No	Panchayat No	WaterShed ID	Acq.Date and Book Value	Addition Date And Cost	Deduction Date And Cost	Depreciation(%)
							Length (Km)	Width (M)	Carriage Way Width (m)	Cement Concrete	Tar	Metal	Gravel	Katcha Road													
1			2	3	4	5	6	7	8	9	10	11	12	13	14	15	16	17	18	19	20	21	22	23	24	25	26
0718		20391005000000718	പുതിയാറമ്പത്ത് മുക്ക്-ചെരിയാടത്ത് പൊയില് റോഡ്	പുതിയാറമ്പത്ത് മുക്ക്	ചെരിയാടത്ത് പൊയില് റോഡ്	Village road	0.150	3.000	3.000	0.000	0.000	0.000	0.000	0.150	0	0.000		0			7						
0719		20391005000000719	പുന്നത്തുപടിക്കൽ റോഡ്	റെയിൽവേ സ്റ്റേറ്റ്	ആലുളകണ്ടി മുക്ക്	Village road	0.700	6.000	5.000	0.000	0.700	0.000	0.000	0.000	0	0.000		0			16						
0720		20391005000000720	റെയിൽവേ ലൈൻ-വാവുലേരി താഴെ റോഡ്	റെയിൽവേ ലൈൻ	വാവുലേരി താഴെ		0.100	3.000	3.000	0.000	0.100	0.000	0.000	0.000	0	0.000		0			16						

Local Body Name : Chengottukavu Grama Panchayat

Form :

Sub Form :

Serial No	Book Page No	FormRefID	Road Name	Starting Point	Ending Point	Road Type (ODR/VR)	Road Description			Surface Type					Construction Year	Protection Wall Length	Drainage Channel Length	Cost of construction from 1995	Last Maintenance Details	Remarks	Ward No	Panchayat No	WaterShed ID	Ac.Date and Book Value	Addition Date And Cost	Deduction Date And Cost	Depreciation(%)
							Length (Km)	Width (M)	Carriage Way Width (m)	Cement Concrete	Tar	Metal	Gravel	Katcha Road													
1			2	3	4	5	6	7	8	9	10	11	12	13	14	15	16	17	18	19	20	21	22	23	24	25	26
0744		203910050000000744	തെക്കെ പുറത്തുട്-വെളുത്ത മണ്ണിൽ റോഡ്	തെക്കെ പുറത്തുട്	വെളുത്ത മണ്ണിൽ		0.180	3.000	3.000	0.000	0.000	0.000	0.000	0.180	0	0.000		0			17						
0745		203910050000000745	അപ്പുസ് കോർണർ-ആലുളുകണ്ടി റോഡ്	അപ്പുസ് കോർണർ	ആലുളുകണ്ടി	Village road	0.100	2.900	2.900	0.000	0.000	0.000	0.000	0.100	0	0.000		0			17						
0746		203910050000000746	പള്ളിപ്പറമ്പിൽ-പള്ളിത്താഴ റോഡ്	പള്ളിപ്പറമ്പിൽ	പള്ളിത്താഴ	Village road	0.175	2.750	2.750	0.000	0.000	0.000	0.000	0.175	0	0.000		0			17						

[Signature Box]

Local Body Name : Chengottukavu Grama Panchayat

Form :

Sub Form :

Serial No	Book Page No	Form RefID	Road Name	Starting Point	Ending Point	Road Type (ODR/VR)	Road Description			Surface Type					Construction Year	Protection Wall Length	Drainage Channel Length	Cost of construction from 1995	Last Maintenance Details	Remarks	Ward No	Panchayat No	WaterShed ID	Ac.Date and Book Value	Addition Date And Cost	Deduction Date And Cost	Depreciation(%)
							Length (Km)	Width (M)	Carriage Way Width (m)	Cement Concrete	Tar	Metal	Gravel	Katcha Road													
1			2	3	4	5	6	7	8	9	10	11	12	13	14	15	16	17	18	19	20	21	22	23	24	25	26
0747		20391005000000747	പള്ളിത്താഴെ - പുത്തൻപുരയിൽ റോഡ്	പള്ളിത്താഴെ	പുത്തൻപുരയിൽ		0.100	2.700	2.700	0.000	0.000	0.000	0.000	0.100	0	0.000		0			17						
0748		20391005000000748	താഴെ രാജരാജൻ - മായംവീട് റോഡ്	താഴെ രാജരാജൻ	മായംവീട്	Village road	0.150	2.400	2.400	0.000	0.000	0.000	0.000	0.150	0	0.000		0			17						
0751		20391005000000751	ഉണിച്ചിരാവീട്ടിൽ താഴെ - പാറക്കുളം റോഡ്	ഉണിച്ചിരാവീട്ടിൽ താഴെ	പാറക്കുളം		0.191	3.000	3.000	0.131	0.000	0.000	0.000	0.060	0	0.000		0			13						

Local Body Name : Chengottukavu Grama Panchayat

Form :

Sub Form :

Serial No	Book Page No	FormRefID	Road Name	Starting Point	Ending Point	Road Type (ODR/VR)	Road Description			Surface Type					Construction Year	Protection Wall Length	Drainage Channel Length	Cost of construction from 1995	Last Maintenance Details	Remarks	Ward No	Panchayat No	WaterShed ID	Ac.Date and Book Value	Addition Date And Cost	Deduction Date And Cost	Depreciation(%)
							Length (Km)	Width (M)	Carriage Way Width (m)	Cement Concrete	Tar	Metal	Gravel	Katcha Road													
1			2	3	4	5	6	7	8	9	10	11	12	13	14	15	16	17	18	19	20	21	22	23	24	25	26
0752		203910050000000752	ചത്തുകണ്ടി-ഉണ്ണൂരവീട്ടിൽ റോഡ്	ചത്തുകണ്ടി	ഉണ്ണൂരവീട്ടിൽ	Village road	0.150	3.000	2.500	0.045	0.053	0.000	0.000	0.052	0	0.000		0			13						
1755		203910050000000755	തയ്യലക്കണ്ടി - ഞാണാപൊയിൽ റോഡ്	പൂക്കാട്ടു മുക്ക്	ഞാണാപൊയിൽ	Village road	0.119	2.400	2.400	0.000	0.000	0.000	0.000	0.119	2018	0.000		0			11						
0756		203910050000000756	മലയിൽ - ആരോതി മീത്തൽ റോഡ്	ഡിൻപെ പൻസറ റോഡ്	കാരയാട് കുന്ന്-ലക്ഷ്മി റോഡ്	Village road	0.500	2.100	2.100	0.000	0.000	0.000	0.000	0.500	2020	0.000		0			8						

[Signature Box]

Local Body Name : Chengottukavu Grama Panchayat

Form :

Sub Form :

Serial No	Book Page No	FormRefID	Road Name	Starting Point	Ending Point	Road Type (ODR/VR)	Road Description			Surface Type					Construction Year	Protection Wall Length	Drainage Channel Length	Cost of construction from 1995	Last Maintenance Details	Remarks	Ward No	Panchayat No	WaterShed ID	Ac.Date and Book Value	Addition Date And Cost	Deduction Date And Cost	Depreciation(%)
							Length (Km)	Width (M)	Carriage Way Width (m)	Cement Concrete	Tar	Metal	Gravel	Katcha Road													
1			2	3	4	5	6	7	8	9	10	11	12	13	14	15	16	17	18	19	20	21	22	23	24	25	26
0757		203910050000000757	ആഞ്ഞൊളി മുക്ക് - കണ്ണഞ്ചേരി താഴെ റോഡ്	ആഞ്ഞൊളി മുക്ക്	കണ്ണഞ്ചേരി താഴെ റോഡ്	Village road	0.260	3.500	2.500	0.112	0.000	0.000	0.000	0.148	0	0.000		0			11						
0760		203910050000000760	ചെറുകുളം റോഡ്			Village road	0.060	2.400	2.400	0.000	0.000	0.000	0.060	0.000	0	0.000		0			1						
0761		203910050000000761	മാവുള്ളിപ്പുറത്തുട് കരുണ റോഡ്	മാവുള്ളിപ്പുറത്തുട്	കരുണ	Village road	0.030	3.000	3.000	0.000	0.000	0.000	0.000	0.030	0	0.000		0			1						

Local Body Name : Chengottukavu Grama Panchayat

Form :

Sub Form :

Serial No	Book Page No	FormRefID	Road Name	Starting Point	Ending Point	Road Type (ODR/VR)	Road Description			Surface Type					Construction Year	Protection Wall Length	Drainage Channel Length	Cost of construction from 1995	Last Maintenance Details	Remarks	Ward No	Panchayat No	WaterShed ID	Ac.Date and Book Value	Addition Date And Cost	Deduction Date And Cost	Depreciation(%)
							Length (Km)	Width (M)	Carriage Way Width (m)	Cement Concrete	Tar	Metal	Gravel	Katcha Road													
1			2	3	4	5	6	7	8	9	10	11	12	13	14	15	16	17	18	19	20	21	22	23	24	25	26
0762		203910050000000762	പെരുമ്പിള്ളി-ചെറുകുളം റോഡ്				0.060	3.000	3.000	0.000	0.000	0.000	0.000	0.060	0	0.000		0			1						
0763		203910050000000763	മനയിടത്ത് പരമ്പിള്ളി - ശ്രീ വിദ്യാനികേതൻ റോഡ്	മനയിടത്ത് പരമ്പിള്ളി	ശ്രീ വിദ്യാനികേതൻ	Village road	0.090	3.000	3.000	0.000	0.000	0.000	0.000	0.090	0	0.000		0			1						
0768		203910050000000768	എം.എം ഹോസ്പിറ്റൽ - പഞ്ചായത്ത് റോഡ്	എം.എം ഹോസ്പിറ്റൽ	പഞ്ചായത്ത്,	Village road	0.170	2.500	2.500	0.170	0.000	0.000	0.000	0.000	0	0.000		0			2						

Local Body Name : Chengottukavu Grama Panchayat

Form :

Sub Form :

Serial No	Book Page No	Form RefID	Road Name	Starting Point	Ending Point	Road Type (ODR/VR)	Road Description			Surface Type					Construction Year	Protection Wall Length	Drainage Channel Length	Cost of construction from 1995	Last Maintenance Details	Remarks	Ward No	Panchayat No	WaterShed ID	Ac.Date and Book Value	Addition Date And Cost	Deduction Date And Cost	Depreciation(%)
							Length (Km)	Width (M)	Carriage Way Width (m)	Cement Concrete	Tar	Metal	Gravel	Katcha Road													
1			2	3	4	5	6	7	8	9	10	11	12	13	14	15	16	17	18	19	20	21	22	23	24	25	26
0769		203910050000000769	കണ്ടച്ചൻകുണ്ടി മുക്ക് മുതൽ ഒളിയിൽ താഴെ ചാത്തോത്ത് റോഡ്	കണ്ടച്ചൻകുണ്ടി മുക്ക്	ചാത്തോത്ത് താഴെ	Village road	0.290	2.200	2.200	0.000	0.000	0.000	0.000	0.290	0	0.000		0			2						
0770		203910050000000770	എരഞ്ഞി വയൽ റോഡ്	റെയിൽ വെ ലൈൻ	ചോനാ ഹിസ്ട്രിക് അമ്പലം	Village road	0.340	2.200	2.200	0.000	0.000	0.000	0.160	0.180	0	0.000		0			2						
0771		203910050000000771	കാവുകൽ - പുല്ലാട്ടു മുക്ക് റോഡ്	കാവുകൽ	പുല്ലാട്ടു മുക്ക്	Village road	0.200	5.000	5.000	0.000	0.000	0.000	0.000	0.200	0	0.000		0			2						

Local Body Name : Chengottukavu Grama Panchayat

Form :

Sub Form :

Serial No	Book Page No	FormRefID	Road Name	Starting Point	Ending Point	Road Type (ODR/VR)	Road Description			Surface Type					Construction Year	Protection Wall Length	Drainage Channel Length	Cost of construction from 1995	Last Maintenance Details	Remarks	Ward No	Panchayat No	WaterShed ID	Ac.Date and Book Value	Addition Date And Cost	Deduction Date And Cost	Depreciation(%)
							Length (Km)	Width (M)	Carriage Way Width (m)	Cement Concrete	Tar	Metal	Gravel	Katcha Road													
1			2	3	4	5	6	7	8	9	10	11	12	13	14	15	16	17	18	19	20	21	22	23	24	25	26
0772		203910050000000772	മറിയേരി - പുത്തലത്ത് - ആന്തട്ടേ ക്ഷേത്രം റോഡ്	മറിയേരി	ആന്തട്ടേ ക്ഷേത്രം	Village road	0.090	2.500	2.500	0.000	0.000	0.000	0.000	0.090	0	0.000		0			2						
0773		203910050000000773	അരങ്ങാടത്ത് - ബിന്ദു ബേക്കറി റോഡ്	അരങ്ങാടത്ത്	ബിന്ദു ബേക്കറി	Village road	0.160	3.000	3.000	0.000	0.000	0.000	0.000	0.160	0	0.000		0			2						
0774		203910050000000774	മിട്ടിക്കുളം റോഡ്	മിട്ടിക്കുളം	റെയിൽ വെ ലൈൻ	Village road	0.180	2.500	2.500	0.000	0.000	0.000	0.000	0.180	0	0.000		0			2						

Local Body Name : Chengottukavu Grama Panchayat

Form :

Sub Form :

Serial No	Book Page No	FormRefID	Road Name	Starting Point	Ending Point	Road Type (ODR/VR)	Road Description			Surface Type					Construction Year	Protection Wall Length	Drainage Channel Length	Cost of construction from 1995	Last Maintenance Details	Remarks	Ward No	Panchayat No	WaterShed ID	Ac.Date and Book Value	Addition Date And Cost	Deduction Date And Cost	Depreciation(%)
							Length (Km)	Width (M)	Carriage Way Width (m)	Cement Concrete	Tar	Metal	Gravel	Katcha Road													
1			2	3	4	5	6	7	8	9	10	11	12	13	14	15	16	17	18	19	20	21	22	23	24	25	26
0775		203910050000000775	കായക്കൽ - കൊടക്കാട്ട് റോഡ്	കായക്കൽ	കൊടക്കാട്ട്	Village road	0.140	4.000	4.000	0.000	0.000	0.000	0.000	0.140	0	0.000		0			2						
0776		203910050000000776	ആശാരിക്കണ്ടി റോഡ് - വിവേകാനന്ദ-എൻ.എച്ച് ആന്തപ്പുറത്തു റോഡ്	ആശാരിക്കണ്ടി റോഡ്	ആന്തപ്പുറത്തു	Village road	0.300	2.200	2.200	0.000	0.130	0.000	0.000	0.170	0	0.000		0			2						
0777		203910050000000777	മണത്തല - മറിയേരി റോഡ്	മണത്തല	മറിയേരി	Village road	0.130	4.000	4.000	0.000	0.000	0.000	0.000	0.130	0	0.000		0			2						

Local Body Name : Chengottukavu Grama Panchayat

Form :

Sub Form :

Serial No	Book Page No	FormRefID	Road Name	Starting Point	Ending Point	Road Type (ODR/VR)	Road Description			Surface Type					Construction Year	Protection Wall Length	Drainage Channel Length	Cost of construction from 1995	Last Maintenance Details	Remarks	Ward No	Panchayat No	WaterShed ID	Ac.Date and Book Value	Addition Date And Cost	Deduction Date And Cost	Depreciation(%)
							Length (Km)	Width (M)	Carriage Way Width (m)	Cement Concrete	Tar	Metal	Gravel	Katcha Road													
1			2	3	4	5	6	7	8	9	10	11	12	13	14	15	16	17	18	19	20	21	22	23	24	25	26
0778		203910050000000778	മണത്തല - മറിയേരി റോഡ്	മണത്തല	മറിയേരി	Village road	0.130	4.000	4.000	0.000	0.000	0.000	0.000	0.130	0	0.000		0			2						
0779		203910050000000779	ആശാരിക്കണ്ടി റോഡ്				0.370	5.000	5.000	0.000	0.370	0.000	0.000	0.000	0	0.000		0			2						
0787		203910050000000787	പുത്തൻ പുരയിൽ റോഡ്	സിറ്റിഗേറ്റ് - പള്ളിത്താഴെ റോഡ്	പുത്തൻ പുരയിൽ	Village road	0.075	2.500	2.500	0.000	0.000	0.000	0.000	0.075	0	0.000		0			17						

Local Body Name : Chengottukavu Grama Panchayat

Form :

Sub Form :

Serial No	Book Page No	FormRefID	Road Name	Starting Point	Ending Point	Road Type (ODR/VR)	Road Description			Surface Type					Construction Year	Protection Wall Length	Drainage Channel Length	Cost of construction from 1995	Last Maintenance Details	Remarks	Ward No	Panchayat No	WaterShed ID	Acq.Date and Book Value	Addition Date And Cost	Deduction Date And Cost	Depreciation(%)
							Length (Km)	Width (M)	Carriage Way Width (m)	Cement Concrete	Tar	Metal	Gravel	Katcha Road													
1			2	3	4	5	6	7	8	9	10	11	12	13	14	15	16	17	18	19	20	21	22	23	24	25	26
0788		203910050000000788	കല്ലേരി മുക്ക് - ചെറുക്കാട്ട് താഴെ റോഡ്	കല്ലേരി മുക്ക്	ചെറുക്കാട്ട് താഴെ	Village road	0.184	2.000	2.000	0.000	0.000	0.000	0.000	0.184	0	0.000		0			7						
0789		203910050000000789	പുതുക്കുടി മുക്ക് - ചെറുവത്ത് താഴെ റോഡ്	പുതുക്കുടി മുക്ക്	ചെറുവത്ത് താഴെ	Village road	0.120	2.000	2.000	0.000	0.000	0.000	0.000	0.120	0	0.000		0			7						
0790		203910050000000790	ചെറുവത്ത് മുക്ക് - കണ്ടലിൽ താഴെ റോഡ്	ചെറുവത്ത് മുക്ക്	കണ്ടലിൽ താഴെ	Village road	0.140	2.000	2.000	0.000	0.000	0.000	0.000	0.140	0	0.000		0			7						

[Signature Box]

Local Body Name : Chengottukavu Grama Panchayat

Form :

Sub Form :

Serial No	Book Page No	Form RefID	Road Name	Starting Point	Ending Point	Road Type (ODR/VR)	Road Description			Surface Type					Construction Year	Protection Wall Length	Drainage Channel Length	Cost of construction from 1995	Last Maintenance Details	Remarks	Ward No	Panchayat No	WaterShed ID	Ac.Date and Book Value	Addition Date And Cost	Deduction Date And Cost	Depreciation(%)
							Length (Km)	Width (M)	Carriage Way Width (m)	Cement Concrete	Tar	Metal	Gravel	Katcha Road													
1			2	3	4	5	6	7	8	9	10	11	12	13	14	15	16	17	18	19	20	21	22	23	24	25	26
0791		20391005000000791	എളമ്പിലാത്തോട്ടത്തിൽ - ഹരിജൻ കോളനി റോഡ്	എളമ്പിലാത്തോട്ടത്തിൽ	ഹരിജൻ കോളനി	Village road	0.090	2.600	2.600	0.000	0.000	0.000	0.000	0.090	0	0.000		0			7						
0792		20391005000000792	തെക്കേടത്ത് മുക്ക്-കുഷ്ണൻ നായർ നട റോഡ്	തെക്കേടത്ത് മുക്ക്	കുഷ്ണൻ നായർ നട		0.200	2.300	2.300	0.000	0.000	0.000	0.000	0.200	0	0.000		0			7						
0793		20391005000000793	ആലുള്ളകണ്ടി മുക്ക്-കുഷ്ണൻ നായർ നട റോഡ്	ആലുള്ളകണ്ടി മുക്ക്	കുഷ്ണൻ നായർ നട	Village road	0.380	2.200	2.200	0.000	0.000	0.000	0.000	0.380	0	0.000		0			7						

Local Body Name : Chengottukavu Grama Panchayat

Form :

Sub Form :

Serial No	Book Page No	FormRefID	Road Name	Starting Point	Ending Point	Road Type (ODR/VR)	Road Description			Surface Type					Construction Year	Protection Wall Length	Drainage Channel Length	Cost of construction from 1995	Last Maintenance Details	Remarks	Ward No	Panchayat No	WaterShed ID	Ac.Date and Book Value	Addition Date And Cost	Deduction Date And Cost	Depreciation(%)
							Length (Km)	Width (M)	Carriage Way Width (m)	Cement Concrete	Tar	Metal	Gravel	Katcha Road													
1			2	3	4	5	6	7	8	9	10	11	12	13	14	15	16	17	18	19	20	21	22	23	24	25	26
0794		203910050000000794	എടയിലാട്ടു മുക്ക് - കുറ്റിയിൽ റോഡ്	എടയിലാട്ടു മുക്ക്	കുറ്റിയിൽ	Village road	0.070	2.800	2.800	0.000	0.000	0.000	0.000	0.070	0	0.000		0			7						
0795		203910050000000795	വലിയാരമ്പത്ത് മുക്ക് - പള്ളിത്താഴെ റോഡ്	വലിയാരമ്പത്ത് മുക്ക്	പള്ളിത്താഴെ	Village road	0.200	2.000	2.000	0.000	0.000	0.000	0.000	0.200	0	0.000		0			7						
0796		203910050000000796	മേലൂർ ബാങ്ക - ബഡ്സ് സ്കൂൾ റോഡ്	മേലൂർ ബാങ്ക	ബഡ്സ് സ്കൂൾ	Village road	0.150	2.000	2.000	0.000	0.000	0.000	0.000	0.150	0	0.000		0			7						

Local Body Name : Chengottukavu Grama Panchayat

Form :

Sub Form :

Serial No	Book Page No	Form Ref ID	Road Name	Starting Point	Ending Point	Road Type (ODR/VR)	Road Description			Surface Type					Construction Year	Protection Wall Length	Drainage Channel Length	Cost of construction from 1995	Last Maintenance Details	Remarks	Ward No	Panchayat No	WaterShed ID	Acq. Date and Book Value	Addition Date And Cost	Deduction Date And Cost	Depreciation(%)
							Length (Km)	Width (M)	Carriage Way Width (m)	Cement Concrete	Tar	Metal	Gravel	Katcha Road													
1			2	3	4	5	6	7	8	9	10	11	12	13	14	15	16	17	18	19	20	21	22	23	24	25	26
0797		20391005000000797	ചേലിയ ടൗൺ - കക്കാട്ട് കുന്ന് - പയങ്ങോരി റോഡ്	ചേലിയ ടൗൺ - പയങ്ങോരി റോഡ്	പയങ്ങോരി റോഡ്	Village road	0.800	6.000	6.000	0.000	0.800	0.000	0.000	0.000	0	0.000		0			7						
0798		20391005000000798	ഏരത്ത് കണ്ടി മുക്ക് - കക്കാട്ട് താഴെ റോഡ്	ഏരത്ത് കണ്ടി മുക്ക്	കക്കാട്ട് താഴെ	Village road	0.210	3.000	3.000	0.000	0.000	0.000	0.000	0.210	0	0.000		0			7						
0799		20391005000000799	മീത്തല വീട്ടിൽ മുക്ക് - കിഴക്കയിൽ മുക്ക് റോഡ്	മീത്തല വീട്ടിൽ മുക്ക്	കിഴക്കയിൽ മുക്ക്	Village road	0.260	2.800	2.800	0.000	0.000	0.000	0.000	0.260	0	0.000		0			7						

Local Body Name : Chengottukavu Grama Panchayat

Form :

Sub Form :

Serial No	Book Page No	FormRefID	Road Name	Starting Point	Ending Point	Road Type (ODR/VR)	Road Description			Surface Type					Construction Year	Protection Wall Length	Drainage Channel Length	Cost of construction from 1995	Last Maintenance Details	Remarks	Ward No	Panchayat No	WaterShed ID	Ac.Date and Book Value	Addition Date And Cost	Deduction Date And Cost	Depreciation(%)
							Length (Km)	Width (M)	Carriage Way Width (m)	Cement Concrete	Tar	Metal	Gravel	Katcha Road													
1			2	3	4	5	6	7	8	9	10	11	12	13	14	15	16	17	18	19	20	21	22	23	24	25	26
0800		20391005000000800	എടച്ചേരി മുക്ക് - മണ്ണാറകണ്ടി താഴെ റോഡ്	എടച്ചേരി മുക്ക്	മണ്ണാറകണ്ടി താഴെ	Village road	0.400	3.000	3.000	0.000	0.000	0.000	0.000	0.400	0	0.000		0			7						
0801		20391005000000801	അക്കത്താടത്ത് -ചേരേടത്ത് മുക്ക്-മുത്തുബസാർ റോഡ്	അക്കത്താടത്ത്	മുത്തുബസാർ റോഡ്	Village road	0.250	3.000	3.000	0.000	0.250	0.000	0.000	0.000	0	0.000		0			7						
0802		20391005000000802	ഇയ്യക്കുന്ന് മുക്ക് - നീലൂക്കുന്ന് മുക്ക് റോഡ്	ഇയ്യക്കുന്ന് മുക്ക്	നീലൂക്കുന്ന് മുക്ക്	Village road	0.070	3.000	3.000	0.000	0.000	0.000	0.000	0.070	0	0.000		0			10						

Local Body Name : Chengottukavu Grama Panchayat

Form :

Sub Form :

Serial No	Book Page No	FormRefID	Road Name	Starting Point	Ending Point	Road Type (ODR/VR)	Road Description			Surface Type					Construction Year	Protection Wall Length	Drainage Channel Length	Cost of construction from 1995	Last Maintenance Details	Remarks	Ward No	Panchayat No	WaterShed ID	Ac.Date and Book Value	Addition Date And Cost	Deduction Date And Cost	Depreciation(%)
							Length (Km)	Width (M)	Carriage Way Width (m)	Cement Concrete	Tar	Metal	Gravel	Katcha Road													
1			2	3	4	5	6	7	8	9	10	11	12	13	14	15	16	17	18	19	20	21	22	23	24	25	26
0803		20391005000000803	മണ്ണാരകണ്ടി മുക്ക് - വെളുത്താടത്ത് റോഡ്	മണ്ണാരകണ്ടി മുക്ക്	വെളുത്താടത്ത് റോഡ്	Village road	0.100	2.000	2.000	0.000	0.000	0.000	0.000	0.100	0	0.000		0			7						
0804		20391005000000804	നീലുകുന്ന് റോഡ്				0.060	2.000	2.000	0.000	0.000	0.000	0.000	0.060	0	0.000		0									
0805		20391005000000805	താഴത്തെക്കാടി മുക്ക് - വെളുത്താടത്ത് റോഡ്	താഴത്തെക്കാടി മുക്ക്	വെളുത്താടത്ത് റോഡ്	Village road	0.200	2.000	2.000	0.000	0.000	0.000	0.000	0.200	0	0.000		0			7						

Local Body Name : Chengottukavu Grama Panchayat

Form :

Sub Form :

Serial No	Book Page No	FormRefID	Road Name	Starting Point	Ending Point	Road Type (ODR/VR)	Road Description			Surface Type					Construction Year	Protection Wall Length	Drainage Channel Length	Cost of construction from 1995	Last Maintenance Details	Remarks	Ward No	Panchayat No	WaterShed ID	Ac.Date and Book Value	Addition Date And Cost	Deduction Date And Cost	Depreciation(%)
							Length (Km)	Width (M)	Carriage Way Width (m)	Cement Concrete	Tar	Metal	Gravel	Katcha Road													
1			2	3	4	5	6	7	8	9	10	11	12	13	14	15	16	17	18	19	20	21	22	23	24	25	26
0806		203910050000000806	തെക്കേടത്ത് മുക്ക് - ഉള്ളൂർക്കടവ് റോഡ്	തെക്കേടത്ത് മുക്ക്	ഉള്ളൂർക്കടവ്	Village road	0.170	3.000	3.000	0.000	0.000	0.000	0.000	0.170	0	0.000		0			7						
0807		203910050000000807	എടവന മുക്ക് - ഉള്ളൂർക്കടവ് റോഡ്	എടവന മുക്ക്	ഉള്ളൂർക്കടവ്	Village road	0.140	2.000	2.000	0.000	0.000	0.000	0.000	0.140	0	0.000		0			7						
0808		203910050000000808	മണക്കുളം റോഡ്			Village road	0.040	2.500	2.500	0.000	0.000	0.000	0.000	0.040	0	0.000		0			7						

Local Body Name : Chengottukavu Grama Panchayat

Form :

Sub Form :

Serial No	Book Page No	FormRefID	Road Name	Starting Point	Ending Point	Road Type (ODR/VR)	Road Description			Surface Type					Construction Year	Protection Wall Length	Drainage Channel Length	Cost of construction from 1995	Last Maintenance Details	Remarks	Ward No	Panchayat No	WaterShed ID	Ac.Date and Book Value	Addition Date And Cost	Deduction Date And Cost	Depreciation(%)
							Length (Km)	Width (M)	Carriage Way Width (m)	Cement Concrete	Tar	Metal	Gravel	Katcha Road													
1			2	3	4	5	6	7	8	9	10	11	12	13	14	15	16	17	18	19	20	21	22	23	24	25	26
0809		203910050000000809	കെടയമ്പുറത്ത് താഴെ - കണ്ടലിൽ റോഡ്	കെടയമ്പുറത്ത് താഴെ	കണ്ടലിൽ	Village road	0.230	2.300	2.300	0.000	0.000	0.000	0.000	0.230	0	0.000		0			7						
0810		203910050000000810	ഇലാഹിയ മുക്ക് - ഉള്ളൂർക്കടവ് റോഡ്	ഇലാഹിയ മുക്ക്	ഉള്ളൂർക്കടവ്	Village road	0.160	2.500	2.500	0.000	0.000	0.000	0.000	0.160	0	0.000		0			7						
0811		203910050000000811	ഇലാഹിയ മുക്ക് - ഒരുവത്താഴ റോഡ്	ഇലാഹിയ മുക്ക്	ഒരുവത്താഴ	Village road	0.160	2.500	2.500	0.000	0.000	0.000	0.000	0.160	0	0.000		0			7						

Local Body Name : Chengottukavu Grama Panchayat

Form :

Sub Form :

Serial No	Book Page No	FormRefID	Road Name	Starting Point	Ending Point	Road Type (ODR/VR)	Road Description			Surface Type					Construction Year	Protection Wall Length	Drainage Channel Length	Cost of construction from 1995	Last Maintenance Details	Remarks	Ward No	Panchayat No	WaterShed ID	Ac.Date and Book Value	Addition Date And Cost	Deduction Date And Cost	Depreciation(%)
							Length (Km)	Width (M)	Carriage Way Width (m)	Cement Concrete	Tar	Metal	Gravel	Katcha Road													
1			2	3	4	5	6	7	8	9	10	11	12	13	14	15	16	17	18	19	20	21	22	23	24	25	26
0812		203910050000000812	ചേലിയ ടൗൺ - നരിപ്പുനത്തിൽ താഴെ റോഡ്	ചേലിയ ടൗൺ	നരിപ്പുനത്തിൽ താഴെ	Village road	0.250	2.800	2.600	0.000	0.000	0.000	0.000	0.250	0	0.000		0			7						
0813		203910050000000813	പോസ്റ്റോഫീസ് - കണ്ടലിൽ താഴെ റോഡ്	പോസ്റ്റോഫീസ്	കണ്ടലിൽ താഴെ	Village road	0.150	2.200	2.200	0.000	0.000	0.000	0.000	0.150	0	0.000		0			7						
0821		203910050000000821	തെക്കെ പയഞ്ചേരി - കെട്ടുകര റോഡ്	തെക്കെ പയഞ്ചേരി	കെട്ടുകര	Village road	0.111	3.000	3.000	0.000	0.000	0.000	0.000	0.111	0	0.000		0			8						

Local Body Name : Chengottukavu Grama Panchayat

Form :

Sub Form :

Serial No	Book Page No	FormRefID	Road Name	Starting Point	Ending Point	Road Type (ODR/VR)	Road Description			Surface Type					Construction Year	Protection Wall Length	Drainage Channel Length	Cost of construction from 1995	Last Maintenance Details	Remarks	Ward No	Panchayat No	WaterShed ID	Acq.Date and Book Value	Addition Date And Cost	Deduction Date And Cost	Depreciation(%)
							Length (Km)	Width (M)	Carriage Way Width (m)	Cement Concrete	Tar	Metal	Gravel	Katcha Road													
1			2	3	4	5	6	7	8	9	10	11	12	13	14	15	16	17	18	19	20	21	22	23	24	25	26
0822		203910050000000822	കൊണ്ടാത്ത് - തലപ്പൊയിൽ റോഡ്	കൊണ്ടാത്ത്	തലപ്പൊയിൽ	Village road	0.250	3.000	3.000	0.000	0.170	0.000	0.000	0.080	0	0.000		0			8						
0823		203910050000000823	മലയിൽ താഴെ - മയിലാടും പാറ റോഡ്	മലയിൽ താഴെ	മയിലാടും പാറ		0.300	3.000	3.000	0.000	0.000	0.000	0.000	0.300	0	0.000		0			8						
0824		203910050000000824	ആറോതി മിത്തൽ-ആയൂർവ്വേദ ഡിസ്പെൻസറി റോഡ്	ആറോതി മിത്തൽ	ആയൂർവ്വേദ ഡിസ്പെൻസറി	Village road	0.680	4.000	4.000	0.000	0.000	0.000	0.000	0.680	0	0.000		0			8						

[Signature Box]

Local Body Name : Chengottukavu Grama Panchayat

Form :

Sub Form :

Serial No	Book Page No	FormRefID	Road Name	Starting Point	Ending Point	Road Type (ODR/VR)	Road Description			Surface Type					Construction Year	Protection Wall Length	Drainage Channel Length	Cost of construction from 1995	Last Maintenance Details	Remarks	Ward No	Panchayat No	WaterShed ID	Ac.Date and Book Value	Addition Date And Cost	Deduction Date And Cost	Depreciation(%)
							Length (Km)	Width (M)	Carriage Way Width (m)	Cement Concrete	Tar	Metal	Gravel	Katcha Road													
1			2	3	4	5	6	7	8	9	10	11	12	13	14	15	16	17	18	19	20	21	22	23	24	25	26
0825		203910050000000825	മലയിൽ മുക്ക് - മാവിലാരി താഴെ റോഡ്	മലയിൽ മുക്ക്	മാവിലാരി താഴെ	Village road	0.110	2.500	2.500	0.000	0.000	0.000	0.000	0.110	0	0.000		0			8						
0826		203910050000000826	ചെത്തിൽ മുക്ക് - ഇയ്യക്കണ്ടി മുക്ക് റോഡ്	ചെത്തിൽ മുക്ക്	ഇയ്യക്കണ്ടി മുക്ക്	Village road	0.130	3.000	3.000	0.000	0.000	0.000	0.000	0.130	0	0.000		0			8						
0843		203910050000000843	പുതിയോട്ടിൽ മീത്തൽ - കൊട്ടിയോട്ടിൽ താഴെ റോഡ്	പുതിയോട്ടിൽ മീത്തൽ	കൊട്ടിയോട്ടിൽ താഴെ	Village road	0.380	3.000	3.000	0.000	0.000	0.000	0.000	0.380	0	0.000		0			9						


[Signature Box]

Local Body Name : Chengottukavu Grama Panchayat

Form :

Sub Form :

Serial No	Book Page No	Form RefID	Road Name	Starting Point	Ending Point	Road Type (ODR/VR)	Road Description			Surface Type					Construction Year	Protection Wall Length	Drainage Channel Length	Cost of construction from 1995	Last Maintenance Details	Remarks	Ward No	Panchayat No	WaterShed ID	Ac.Date and Book Value	Addition Date And Cost	Deduction Date And Cost	Depreciation(%)
							Length (Km)	Width (M)	Carriage Way Width (m)	Cement Concrete	Tar	Metal	Gravel	Katcha Road													
1			2	3	4	5	6	7	8	9	10	11	12	13	14	15	16	17	18	19	20	21	22	23	24	25	26
0844		203910050000000844	പൊക്കേരി അങ്കണവാടി - വട്ടക്കണ്ടി റോഡ്	പൊക്കേരി അങ്കണവാടി	വട്ടക്കണ്ടി	Village road	0.050	3.000	3.000	0.000	0.000	0.000	0.000	0.050	0	0.000		0			9						
0845		203910050000000845	പായോട്ടൂർ ക്ഷേത്രം - വെള്ളക്കോട്ട് റോഡ്	പായോട്ടൂർ ക്ഷേത്രം	വെള്ളക്കോട്ട		0.280	2.000	2.000	0.000	0.000	0.000	0.000	0.280	0	0.000		0			9						
0846		203910050000000846	വെള്ളച്ചേരി താഴെ - വാളിക്കണ്ടി മീത്തൽ റോഡ്	വെള്ളച്ചേരി താഴെ	വാളിക്കണ്ടി മീത്തൽ	Village road	0.270	2.000	2.000	0.000	0.000	0.000	0.000	0.270	0	0.000		0			9						



Local Body Name : Chengottukavu Grama Panchayat

Form :

Sub Form :

Serial No	Book Page No	Form Ref ID	Road Name	Starting Point	Ending Point	Road Type (ODR/VR)	Road Description			Surface Type					Construction Year	Protection Wall Length	Drainage Channel Length	Cost of construction from 1995	Last Maintenance Details	Remarks	Ward No	Panchayat No	WaterShed ID	Acq. Date and Book Value	Addition Date And Cost	Deduction Date And Cost	Depreciation(%)
							Length (Km)	Width (M)	Carriage Way Width (m)	Cement Concrete	Tar	Metal	Gravel	Katcha Road													
1			2	3	4	5	6	7	8	9	10	11	12	13	14	15	16	17	18	19	20	21	22	23	24	25	26
0847		203910050000000847	മുത്തേടത്ത് - കരിനെറ്റിക്കൽ റോഡ്	മുത്തേടത്ത്	കരിനെറ്റിക്കൽ	Village road	0.180	3.000	3.000	0.000	0.000	0.000	0.000	0.180	0	0.000		0			9						
0854		203910050000000854	അരേടത്ത് - തായാട്ട് റോഡ്	അരേടത്ത്	തായാട്ട്		0.150	2.500	2.500	0.000	0.000	0.000	0.000	0.150	0	0.000		0			10						
0855		203910050000000855	തൂരുത്തിക്കുളം - പൊറ്റുപുഴയിൽ - കനാൽ റോഡ്	തൂരുത്തിക്കുളം	കനാൽ		0.410	2.700	2.700	0.000	0.000	0.000	0.000	0.410	0	0.000		0			10						

[Signature Box]

Local Body Name : Chengottukavu Grama Panchayat

Form :

Sub Form :

Serial No	Book Page No	FormRefID	Road Name	Starting Point	Ending Point	Road Type (ODR/VR)	Road Description			Surface Type					Construction Year	Protection Wall Length	Drainage Channel Length	Cost of construction from 1995	Last Maintenance Details	Remarks	Ward No	Panchayat No	WaterShed ID	Acq.Date and Book Value	Addition Date And Cost	Deduction Date And Cost	Depreciation(%)
							Length (Km)	Width (M)	Carriage Way Width (m)	Cement Concrete	Tar	Metal	Gravel	Katcha Road													
1			2	3	4	5	6	7	8	9	10	11	12	13	14	15	16	17	18	19	20	21	22	23	24	25	26
0856		203910050000000856	പാറേടത്ത് - കലൂർ താഴെ - കലോപ്പൊയിൽ റോഡ്	പാറേടത്ത്	കലോപ്പൊയിൽ		0.160	3.000	3.000	0.000	0.000	0.000	0.000	0.160	0	0.000		0			10						
0857		203910050000000857	മണമൽ കുനി - വിദ്യാതരംഗിണി റോഡ്	മണമൽ കുനി	വിദ്യാതരംഗിണി		0.100	3.000	3.000	0.000	0.000	0.000	0.000	0.100	0	0.000		0			10						
0858		203910050000000858	എടക്കണ്ടത്തിൽ താഴെ റോഡ്	എടക്കണ്ടത്തിൽ താഴെ			0.080	4.000	4.000	0.000	0.000	0.000	0.000	0.080	0	0.000		0			10						

Local Body Name : Chengottukavu Grama Panchayat

Form :

Sub Form :

Serial No	Book Page No	FormRefID	Road Name	Starting Point	Ending Point	Road Type (ODR/VR)	Road Description			Surface Type					Construction Year	Protection Wall Length	Drainage Channel Length	Cost of construction from 1995	Last Maintenance Details	Remarks	Ward No	Panchayat No	WaterShed ID	Ac.Date and Book Value	Addition Date And Cost	Deduction Date And Cost	Depreciation(%)
							Length (Km)	Width (M)	Carriage Way Width (m)	Cement Concrete	Tar	Metal	Gravel	Katcha Road													
1			2	3	4	5	6	7	8	9	10	11	12	13	14	15	16	17	18	19	20	21	22	23	24	25	26
0859		20391005000000859	കാട്ടുവേമ്പി ക്ഷേത്രം റോഡ്	കാട്ടുവേമ്പി ക്ഷേത്രം			0.090	3.000	3.000	0.000	0.000	0.000	0.000	0.090	0	0.000		0			10						
0861		20391005000000861	പഞ്ഞാട്ടുമുക്ക് - പിലാക്കണ്ടി മുക്ക് റോഡ്	പഞ്ഞാട്ടുമുക്ക്	പിലാക്കണ്ടി മുക്ക്	Village road	0.192	3.000	3.000	0.192	0.000	0.000	0.000	0.000	0	0.000		0			16						
0862		20391005000000862	എടവലത്ത് മുക്ക് - മനത്താക്കണ്ടി താഴെ റോഡ്	എടവലത്ത് മുക്ക്	മനത്താക്കണ്ടി താഴെ	Village road	0.100	3.000	3.000	0.000	0.000	0.000	0.000	0.100	0	0.000		0			16						

Local Body Name : Chengottukavu Grama Panchayat

Form :

Sub Form :

Serial No	Book Page No	FormRefID	Road Name	Starting Point	Ending Point	Road Type (ODR/VR)	Road Description			Surface Type					Construction Year	Protection Wall Length	Drainage Channel Length	Cost of construction from 1995	Last Maintenance Details	Remarks	Ward No	Panchayat No	WaterShed ID	Ac.Date and Book Value	Addition Date And Cost	Deduction Date And Cost	Depreciation(%)
							Length (Km)	Width (M)	Carriage Way Width (m)	Cement Concrete	Tar	Metal	Gravel	Katcha Road													
1			2	3	4	5	6	7	8	9	10	11	12	13	14	15	16	17	18	19	20	21	22	23	24	25	26
0863		203910050000000863	എടവലത്ത് മുക്ക് - ആനിക്കാട്ട് താഴെ റോഡ്	എടവലത്ത് മുക്ക്	ആനിക്കാട്ട് താഴെ	Village road	0.080	2.500	2.500	0.000	0.000	0.000	0.000	0.080	0	0.000		0			16						
0864		203910050000000864	പുതുക്കുടി മുക്ക് - പുഞ്ചോലമുക്ക് റോഡ്	പുതുക്കുടി മുക്ക്	പുഞ്ചോലമുക്ക്	Village road	0.070	3.000	3.000	0.000	0.000	0.000	0.000	0.070	0	0.000		0			16						
0865		203910050000000865	പഞ്ഞാട്ടുമുക്ക് - നെല്ലാട്ടുമുക്ക് റോഡ്	പഞ്ഞാട്ടുമുക്ക്	നെല്ലാട്ടുമുക്ക്	Village road	0.180	3.000	3.000	0.000	0.000	0.000	0.000	0.180	0	0.000		0			16						

Local Body Name : Chengottukavu Grama Panchayat

Form :

Sub Form :

Serial No	Book Page No	FormRefID	Road Name	Starting Point	Ending Point	Road Type (ODR/VR)	Road Description			Surface Type					Construction Year	Protection Wall Length	Drainage Channel Length	Cost of construction from 1995	Last Maintenance Details	Remarks	Ward No	Panchayat No	WaterShed ID	Ac.Date and Book Value	Addition Date And Cost	Deduction Date And Cost	Depreciation(%)
							Length (Km)	Width (M)	Carriage Way Width (m)	Cement Concrete	Tar	Metal	Gravel	Katcha Road													
1			2	3	4	5	6	7	8	9	10	11	12	13	14	15	16	17	18	19	20	21	22	23	24	25	26
0866		20391005000000866	പഞ്ഞാട്ടുമുക്ക് - മുളിവയൽകുനി റോഡ്	പഞ്ഞാട്ടുമുക്ക്	മുളിവയൽകുനി	Village road	0.090	3.000	3.000	0.000	0.000	0.000	0.000	0.090	0	0.000		0			16						
0867		20391005000000867	പുനത്തുംപടിക്കൽ-പുതിയ പുരയിൽ റോഡ്	പുനത്തുംപടിക്കൽ	പുതിയ പുരയിൽ	Village road	0.060	2.000	2.000	0.000	0.000	0.000	0.000	0.060	0	0.000		0			16						
0868		20391005000000868	മാടാട്ടിൽ മുക്ക് - തെരുവത്ത് കുറുപ്പമ്മൽ റോഡ്	മാടാട്ടിൽ മുക്ക്	തെരുവത്ത് കുറുപ്പമ്മൽ		0.130	3.000	3.000	0.000	0.000	0.000	0.000	0.130	0	0.000		0			16						

Local Body Name : Chengottukavu Grama Panchayat

Form :

Sub Form :

Serial No	Book Page No	Form RefID	Road Name	Starting Point	Ending Point	Road Type (ODR/VR)	Road Description			Surface Type					Construction Year	Protection Wall Length	Drainage Channel Length	Cost of construction from 1995	Last Maintenance Details	Remarks	Ward No	Panchayat No	WaterShed ID	Acq.Date and Book Value	Addition Date And Cost	Deduction Date And Cost	Depreciation(%)
							Length (Km)	Width (M)	Carriage Way Width (m)	Cement Concrete	Tar	Metal	Gravel	Katcha Road													
1			2	3	4	5	6	7	8	9	10	11	12	13	14	15	16	17	18	19	20	21	22	23	24	25	26
0869		20391005000000869	തോരോത്ത് താഴെ റോഡ്				0.120	3.000	3.000	0.000	0.000	0.000	0.000	0.120	0	0.000		0			16						
0870		20391005000000870	എടവലത്ത് മുക്ക് - അച്ചുവീട്ടിൽ താഴെ റോഡ്	എടവലത്ത് മുക്ക്	അച്ചുവീട്ടിൽ താഴെ	Village road	0.100	3.000	3.000	0.000	0.000	0.000	0.000	0.100	0	0.000		0			16						
0871		20391005000000871	പുനത്തും പടിക്കൽ- വളപ്പിൽ റോഡ്	പുനത്തും പടിക്കൽ	വളപ്പിൽ	Village road	0.070	3.000	3.000	0.000	0.000	0.000	0.000	0.070	0	0.000		0			16						

Local Body Name : Chengottukavu Grama Panchayat

Form :

Sub Form :

Serial No	Book Page No	Form RefID	Road Name	Starting Point	Ending Point	Road Type (ODR/VR)	Road Description			Surface Type					Construction Year	Protection Wall Length	Drainage Channel Length	Cost of construction from 1995	Last Maintenance Details	Remarks	Ward No	Panchayat No	WaterShed ID	Ac.Date and Book Value	Addition Date And Cost	Deduction Date And Cost	Depreciation(%)
							Length (Km)	Width (M)	Carriage Way Width (m)	Cement Concrete	Tar	Metal	Gravel	Katcha Road													
1			2	3	4	5	6	7	8	9	10	11	12	13	14	15	16	17	18	19	20	21	22	23	24	25	26
0872		203910050000000872	പുതുക്കുടി മുക്ക് - നെല്ലാട്ടു മുക്ക് റോഡ്	പുതുക്കുടി മുക്ക്	നെല്ലാട്ടു മുക്ക്	Village road	0.150	2.500	2.500	0.000	0.000	0.000	0.000	0.150	0	0.000		0			16						
0873		203910050000000873	മാടാക്കരപ്പള്ളി - പുളക്കണ്ടി റോഡ്	മാടാക്കരപ്പള്ളി	പുളക്കണ്ടി		0.180	3.000	3.000	0.000	0.000	0.000	0.000	0.180	0	0.000		0			16						
0874		203910050000000874	പുളക്കണ്ടി റോഡ്			Village road	0.080	3.000	3.000	0.000	0.000	0.000	0.000	0.080	0	0.000		0			16						

Local Body Name : Chengottukavu Grama Panchayat

Form :

Sub Form :

Serial No	Book Page No	Form Ref ID	Road Name	Starting Point	Ending Point	Road Type (ODR/VR)	Road Description			Surface Type					Construction Year	Protection Wall Length	Drainage Channel Length	Cost of construction from 1995	Last Maintenance Details	Remarks	Ward No	Panchayat No	WaterShed ID	Acq.Date and Book Value	Addition Date And Cost	Deduction Date And Cost	Depreciation(%)
							Length (Km)	Width (M)	Carriage Way Width (m)	Cement Concrete	Tar	Metal	Gravel	Katcha Road													
1			2	3	4	5	6	7	8	9	10	11	12	13	14	15	16	17	18	19	20	21	22	23	24	25	26
0875		203910050000000875	വടക്കയിൽ മുക്ക് - പ്രിയദർശിന റോഡ്	വടക്കയിൽ മുക്ക്	പ്രിയദർശിനി	Village road	0.090	3.000	3.000	0.000	0.000	0.000	0.000	0.090	0	0.000		0			16						
0876		203910050000000876	വരിപ്രക്കുറ്റി റോഡ്			Village road	0.110	3.000	3.000	0.000	0.000	0.000	0.000	0.110	0	0.000		0			16						
0877		203910050000000877	പുതുക്കുടി മുക്ക് - പുനത്തും പടിക്കൽ റോഡ്	പുതുക്കുടി മുക്ക്	പുനത്തും പടിക്കൽ	Village road	0.150	2.000	2.000	0.000	0.000	0.000	0.000	0.150	0	0.000		0			16						

Local Body Name : Chengottukavu Grama Panchayat

Form :

Sub Form :

Serial No	Book Page No	Form RefID	Road Name	Starting Point	Ending Point	Road Type (ODR/VR)	Road Description			Surface Type					Construction Year	Protection Wall Length	Drainage Channel Length	Cost of construction from 1995	Last Maintenance Details	Remarks	Ward No	Panchayat No	WaterShed ID	Ac.Date and Book Value	Addition Date And Cost	Deduction Date And Cost	Depreciation(%)
							Length (Km)	Width (M)	Carriage Way Width (m)	Cement Concrete	Tar	Metal	Gravel	Katcha Road													
1			2	3	4	5	6	7	8	9	10	11	12	13	14	15	16	17	18	19	20	21	22	23	24	25	26
0878		203910050000000878	വസന്തപുരം - റെയിൽവേ ലൈൻ റോഡ്	വസന്തപുരം	റെയിൽവേ ലൈൻ	Village road	0.050	4.000	4.000	0.000	0.000	0.000	0.000	0.050	0	0.000		0			16						
0879		203910050000000879	തട്ടാങ്ങി - നാരാണത്ത് - കശ്ശവയൽ റോഡ്	തട്ടാങ്ങി	കശ്ശവയൽ	Village road	0.200	3.000	3.000	0.000	0.000	0.000	0.000	0.200	0	0.000		0			13						
0883		203910050000000883	കൊരട്ടിയിൽ മുക്ക് - കിഴക്കയിൽ റോഡ്	കൊരട്ടിയിൽ മുക്ക്	കിഴക്കയിൽ	Village road	0.200	2.900	2.600	0.000	0.000	0.000	0.000	0.200	0	0.000		0			6						

Local Body Name : Chengottukavu Grama Panchayat

Form :

Sub Form :

Serial No	Book Page No	FormRefID	Road Name	Starting Point	Ending Point	Road Type (ODR/VR)	Road Description			Surface Type					Construction Year	Protection Wall Length	Drainage Channel Length	Cost of construction from 1995	Last Maintenance Details	Remarks	Ward No	Panchayat No	WaterShed ID	Ac.Date and Book Value	Addition Date And Cost	Deduction Date And Cost	Depreciation(%)
							Length (Km)	Width (M)	Carriage Way Width (m)	Cement Concrete	Tar	Metal	Gravel	Katcha Road													
1			2	3	4	5	6	7	8	9	10	11	12	13	14	15	16	17	18	19	20	21	22	23	24	25	26
0884		203910050000000884	എൻ.എച്ച് - ഹായാത്ത് റോഡ്	എൻ.എച്ച്	ഹായാത്ത്	Village road	0.150	2.500	2.500	0.000	0.000	0.000	0.000	0.150	0	0.000		0			12						
0885		203910050000000885	ഇല്ലത്ത് മുക്ക് - കനാൽ റോഡ്	ഇല്ലത്ത് മുക്ക്	കനാൽ	Village road	0.211	3.500	3.500	0.000	0.000	0.000	0.000	0.211	0	0.000		0			12						
0886		203910050000000886	മാടാക്കര - മുഖാമിത്താഴെ റോഡ്	മാടാക്കര	മുഖാമിത്താഴെ	Village road	0.150	2.900	2.500	0.000	0.000	0.000	0.000	0.150	0	0.000		0			17						

Local Body Name : Chengottukavu Grama Panchayat

Asset register II		Form : Roads													Sub Form : Roads												
Serial No	Book Page No	Form RefID	Road Name	Starting Point	Ending Point	Road Type (ODR/VR)	Road Description			Surface Type					Construction Year	Protection Wall Length	Drainage Channel Length	Cost of construction from 1995	Last Maintenance Details	Remarks	Ward No	Panchayat No	WaterShed ID	Acq.Date and Book Value	Addition Date And Cost	Deduction Date And Cost	Depreciation(%)
							Length (Km)	Width (M)	Carriage Way Width (m)	Cement Concrete	Tar	Metal	Gravel	Katcha Road													
1			2	3	4	5	6	7	8	9	10	11	12	13	14	15	16	17	18	19	20	21	22	23	24	25	26
15	Vol 5 Page 1	2039001005000000003	കൊണ്ടംവെള്ളി അമ്പലം -മേലൂർ സ്കൂൾ റോഡ്	കൊണ്ടംവെള്ളി	മേലൂർ സ്കൂൾ റോഡ്	Village road	0.300	3.000	3.000	0.000	0.000	0.000	0.000	0.300	0	0.000		50000			4						
26	Vol 6 Page 1	2039001009000000001	കോഴികുളങ്ങര കിഴക്കായിൽ മുക്ക്	കോഴികുളങ്ങര	കിഴക്കായിൽ	Village road	0.250	3.000	0.000	0.000	0.000	0.000	0.000	0.250	0	0.000		0									
50	Vol 11 Page 1	2039001016000000003	കെ. കെ. കടവ് യു. പി. സ്കൂൾ ലക്ഷം വീട് റോഡ്	കെ. കെ. കടവ് യു. പി. സ്കൂൾ	ലക്ഷം വീട്	Village road	0.600	4.000	0.000	0.000	0.000	0.000	0.600	0.000	1995	0.000		5000									

Local Body Name : Chengottukavu Grama Panchayat

Asset register II						Form : Roads								Sub Form : Roads													
Serial No	Book Page No	FormRefID	Road Name	Starting Point	Ending Point	Road Type (ODR/VR)	Road Description			Surface Type					Construction Year	Protection Wall Length	Drainage Channel Length	Cost of construction from 1995	Last Maintenance Details	Remarks	Ward No	Panchayat No	WaterShed ID	Ac.Date and Book Value	Addition Date And Cost	Deduction Date And Cost	Depreciation(%)
							Length (Km)	Width (M)	Carriage Way Width (m)	Cement Concrete	Tar	Metal	Gravel	Katcha Road													
1			2	3	4	5	6	7	8	9	10	11	12	13	14	15	16	17	18	19	20	21	22	23	24	25	26
71	Vol 23 Page 21	203900102300000002	ആലങ്ങാട് ക്ഷേത്രം കഞ്ഞിലയ്ക്കേരി മുക്ക് റോഡ്	ആലങ്ങാട് ക്ഷേത്രം	കഞ്ഞിലയ്ക്കേരി മുക്ക്	Village road	1.520	3.500	3.000	0.000	1.520	0.000	0.000	0.000	0	0.000		0									
131	Vol 47 Page 1	203900104700000001	വലിയ പറമ്പിൽ റോഡ്	വലിയ പറമ്പിൽ	വില്ലേജ് റോഡ്	Village road	0.950	3.500	3.000	0.000	0.000	0.950	0.000	0.000	0	0.000		0		14							