

Asset Register Report -Form3-Extract of Digital Register

Local Body Name : Madayi Grama Panchayat

Form :

Sub Form :

Serial No	Book No	Page No	FormRefID	Road Name	Starting Point	Ending Point	Road Type (ODR/VR)	Road Description			Surface Type					Construction Year	Protection Wall Length	Drainage Channel Length	Cost of construction from 1995	Last Maintenance Details	Remarks	Ward No	Panchayat No	WaterShed ID	Aq.Date and Book Value	Addition Date And Cost	Deduction Date And Cost	Depreciation(%)
								Length (Km)	Width (M)	Carriage Way Width (m)	Cement Concrete	Tar	Metal	Gravel	Katcha Road													
1			2	3	4	5	6	7	8	9	10	11	12	13	14	15	16	17	18	19	20	21	22	23	24	25	26	
1			2099001001000000001	പൊള്ളയിൽ റോഡ്	മുലക്കി ൽ പിഡബ്ല്യു ഡി റോഡ്	പി.എച്ച്. ഹംസ ക്കുട്ടി ഹാജി വീട്	Village road	0.590	5.000	3.000	0.000	0.590	0.000	0.000	0.000	1995	0.000	0metre	500000	Retarring 0/000 to 0/375		1						
2			2099001001000000002	മുട്ടം പി.കെ.എം.റോഡ്	മുട്ടം പി.ഡബ്ല്യു.ഡി.റോഡ്	നെക്കി ബസാർ	Village road	0.585	5.600	3.000	0.067	0.518	0.000	0.000	0.000	1990	0.000	270metre	2020000	2013-14	Rising Low Level Portion and Retarring		18					

Local Body Name : Madayi Grama Panchayat

Form :

Sub Form :

Serial No	Book Page No	FormRefID	Road Name	Starting Point	Ending Point	Road Type (ODR/VR)	Road Description			Surface Type					Construction Year	Protection Wall Length	Drainage Channel Length	Cost of construction from 1995	Last Maintenance Details	Remarks	Ward No	Panchayat No	WaterShed ID	Aq.Date and Book Value	Addition Date And Cost	Deduction Date And Cost	Depreciation(%)
							Length (Km)	Width (M)	Carriage Way Width (m)	Cement Concrete	Tar	Metal	Gravel	Katcha Road													
1			2	3	4	5	6	7	8	9	10	11	12	13	14	15	16	17	18	19	20	21	22	23	24	25	26
3		2099001001000000003	വെങ്ങര കളക്ടറേറ്റ് റോഡ്	വെങ്ങര ബേക്ക് (പി.ഡബ്ല്യു.ഡി.റോഡ്)	റെയിൽ വെ ലൈൻ	Village road	0.240	5.000	3.000	0.000	0.240	0.000	0.000	0.000	2000	0.250	0metre	0			2						
4		2099001002000000001	വെങ്ങര മുക്ക് എടത്തിൽ ചെമ്പല്ലിക്കുണ്ട് റോഡ്	വെങ്ങര മുക്ക്	വെങ്ങര ചെമ്പല്ലിക്കുണ്ട് പി.ഡബ്ല്യു.ഡി.റോഡ്	Village road	0.834	4.000	3.000	0.000	0.834	0.000	0.000	0.000	1996	0.000	0metre	370000	Retarrin g 0/000 to 0/200		2						
6		2099001002000000003	വെങ്ങര ചാടയാർ കുളങ്ങര റോഡ്	വെങ്ങര ചെമ്പല്ലിക്കുണ്ട് പി.ഡബ്ല്യു.ഡി.റോഡ്	ചാടയാർ കുളങ്ങര ക്ഷേത്രം	Village road	0.252	3.600	3.000	0.000	0.202	0.000	0.021	0.029	2000	0.000	0metre	0			2						

Local Body Name : Madayi Grama Panchayat

Form :

Sub Form :

Serial No	Book Page No	FormRefID	Road Name	Starting Point	Ending Point	Road Type (ODR/VR)	Road Description			Surface Type					Construction Year	Protection Wall Length	Drainage Channel Length	Cost of construction from 1995	Last Maintenance Details	Remarks	Ward No	Panchayat No	WaterShed ID	Aq.Date and Book Value	Addition Date And Cost	Deduction Date And Cost	Depreciation(%)
							Length (Km)	Width (M)	Carriage Way Width (m)	Cement Concrete	Tar	Metal	Gravel	Katcha Road													
							6	7	8	9	10	11	12	13													
1	2	3	4	5	6	7	8	9	10	11	12	13	14	15	16	17	18	19	20	21	22	23	24	25	26		
7		2099001003000000001	വെങ്ങര പ്രിയദർശിനി റോഡ്	വെങ്ങര ചെമ്പല്ലിക്കുണ്ട് പിഡബ്ലു റോഡ്	റെയിൽ വെ ലൈൻ കത്തുറ്റം റോഡ്	Village road	0.640	4.600	3.000	0.000	0.550	0.000	0.090	0.000	1996	0.550	0metre	0		Protection Wall Both Side	2						
8		2099001003000000002	കുതിരുമ്മൽ കോളനി റോഡ്	ഗാന്ധി മന്ദിരം പ്രിയദർശിനി റോഡ്	കുതിരുമ്മൽ കോളനി	Village road	0.829	3.600	3.000	0.000	0.829	0.000	0.000	0.000	2000	0.500	0metre	240000	2019-2020 retarrings	Both side Protection	3						
9		2099001003000000003	ചെമ്പല്ലിക്കുണ്ട് റെയിൽവേ ലൈൻ റോഡ്	വെങ്ങര ചെമ്പല്ലിക്കുണ്ട് പി.ഡബ്ലു.ഡി. റോഡ്	റെയിൽ വേ ലൈൻ	Village road	0.512	4.600	3.000	0.000	0.265	0.022	0.225	0.000	2005	0.375	0metre	300000	2019-2020 Tarring 137m	Both Side Protection	3						

Local Body Name : Madayi Grama Panchayat

Form :

Sub Form :

Serial No	Book Page No	FormRefID	Road Name	Starting Point	Ending Point	Road Type (ODR/VR)	Road Description			Surface Type					Construction Year	Protection Wall Length	Drainage Channel Length	Cost of construction from 1995	Last Maintenance Details	Remarks	Ward No	Panchayat No	WaterShed ID	Ac.Date and Book Value	Addition Date And Cost	Deduction Date And Cost	Depreciation(%)
							Length (Km)	Width (M)	Carriage Way Width (m)	Cement Concrete	Tar	Metal	Gravel	Katcha Road													
							6	7	8	9	10	11	12	13													
11		20999001004000000002	നടക്കുതാഴെ ലിങ്കുറോഡ്	വെങ്ങര ചെമ്പല്ലൂരികുണ്ടുപിരിയറോഡ്	അടുത്ത വയലുപ ചെമ്പല്ലൂരികുണ്ടുറോഡ്	Village road	0.553	4.500	3.000	0.000	0.553	0.000	0.000	0.000	2005	0.000	0metre	0	Last maintenance for 2021-22 year,								
12		20999001004000000003	എരിപുരം ടിബി കീഴ്ച്ചാൽ റോഡ്	എരിപുരം മുട്ടം പിരിയറോഡ്	വെങ്ങര ചെമ്പല്ലൂരികുണ്ടുപിരിയറോഡ്	Village road	2.350	9.000	3.000	0.000	2.350	0.000	0.000	0.000	2000	0.400	0metre	300000	2012-13 Maintenance from 0/000 - 1/000 for 3 lakhs		5						
13		20999001005000000001	കസ്തുർബ വായനശാല റോഡ്	വെങ്ങര ചെമ്പല്ലൂരികുണ്ടുപിരിയറോഡ്	കീഴ്ച്ചാൽ റോഡ്	Village road	0.180	3.000	3.000	0.000	0.180	0.000	0.000	0.000	2000	0.000	0metre	0			4						

Local Body Name : Madayi Grama Panchayat

Form :

Sub Form :

Serial No	Book Page No	FormRefID	Road Name	Starting Point	Ending Point	Road Type (ODR/VR)	Road Description			Surface Type					Construction Year	Protection Wall Length	Drainage Channel Length	Cost of construction from 1995	Last Maintenance Details	Remarks	Ward No	Panchayat No	WaterShed ID	Ac.Date and Book Value	Addition Date And Cost	Deduction Date And Cost	Depreciation(%)
							Length (Km)	Width (M)	Carriage Way Width (m)	Cement Concrete	Tar	Metal	Gravel	Katcha Road													
1	2	3	4	5	6	7	8	9	10	11	12	13	14	15	16	17	18	19	20	21	22	23	24	25	26		
14		20999001005000000002	കൊല്ലാട് റോഡ്	കീഴച്ചാൽ റോഡ്	എരിപുരം മുട്ടം പീലയ്ക്കുടി റോഡ്	Village road	1.500	6.000	3.000	0.000	0.984	0.000	0.516	0.000	2005	0.300	0metre	100000	2021-22 Re-Tarring for 289 m	Ch.0/684 to 0/947							
15		20999001005000000003	വെങ്ങര ശാസ്താംകുളം റോഡ്	എരിപുരം മുട്ടം പീലയ്ക്കുടി റോഡ്	ശാസ്താം നഗർ	Village road	0.500	6.500	3.000	0.000	0.500	0.000	0.000	0.000	2005	0.500	0metre	0		Protection Wall at One Side	4						
16		20999001006000000001	കൊല്ലാട് ശാസ്താം കുളം ലിങ്ക് റോഡ്	കോല്ലാട് റോഡ്	ശാസ്താംകുളം റോഡ്	Village road	0.250	6.000	3.000	0.000	0.250	0.000	0.000	0.000	2009	0.000	0metre	541000	2021-22 , Re-Tarring for 250m	Ch.0/000 to 0/250							

Local Body Name : Madayi Grama Panchayat

Form :

Sub Form :

Serial No	Book Page No	FormRefID	Road Name	Starting Point	Ending Point	Road Type (ODR/VR)	Road Description			Surface Type					Construction Year	Protection Wall Length	Drainage Channel Length	Cost of construction from 1995	Last Maintenance Details	Remarks	Ward No	Panchayat No	WaterShed ID	Ac.Date and Book Value	Addition Date And Cost	Deduction Date And Cost	Depreciation(%)
							Length (Km)	Width (M)	Carriage Way Width (m)	Cement Concrete	Tar	Metal	Gravel	Katcha Road													
							6	7	8	9	10	11	12	13													
1			2	3	4	5	6	7	8	9	10	11	12	13	14	15	16	17	18	19	20	21	22	23	24	25	26
17		209900100600000002	രാജീവ് സ്മൃതി വെങ്ങര കോട്ടം റോഡ്	വെങ്ങര ചെമ്പല്ലിക്കുണ്ട് പിഡബ്ല്യു റോഡ്	വേട്ടക്കൊരുമകൻ ക്ഷേത്രം	Village road	0.167	4.000	3.000	0.000	0.167	0.000	0.000	0.000	2005	0.167	0metre	0		Both Side Protection	4						
18		209900100600000003	ചുരിക്കാട് റോഡ്	എരിപുരം മുട്ടം പിഡബ്ല്യു റോഡ്	ചൈനാ ക്ലേ റോഡ്	Village road	0.501	5.000	3.000	0.000	0.501	0.000	0.000	0.000	2000	0.200	0metre	0			4						
19		209900100700000001	എരിപുരം പാളയം ലക്ഷംവീട് കോളനി റോഡ്(നോർത്ത് ടൈം)	പാളയം ഗ്രൗണ്ട്	മറിയ ഭവൻ ഭാഗം	Village road	0.179	4.400	3.000	0.000	0.169	0.010	0.000	0.000	2009	0.000	0metre	300000	2021-22 Re-Tarring for 169m	Ch.0/00 to 0/169							

Local Body Name : Madayi Grama Panchayat

Form :

Sub Form :

Serial No	Book Page No	FormRefID	Road Name	Starting Point	Ending Point	Road Type (ODR/VR)	Road Description			Surface Type					Construction Year	Protection Wall Length	Drainage Channel Length	Cost of construction from 1995	Last Maintenance Details	Remarks	Ward No	Panchayat No	WaterShed ID	Aq.Date and Book Value	Addition Date And Cost	Deduction Date And Cost	Depreciation(%)	
							Length (Km)	Width (M)	Carriage Way Width (m)	Cement Concrete	Tar	Metal	Gravel	Katcha Road														
							6	7	8	9	10	11	12	13														
1	2	3	4	5	6	7	8	9	10	11	12	13	14	15	16	17	18	19	20	21	22	23	24	25	26			
20		20999001007000000002	എരിപുരം പാളയം ലക്ഷം വീട് കോളനി (സൗത്ത് സൈഡ്)	എരിപുരം സിബി മാടായി കോളേജ് റോഡ്	പഞ്ചായത്ത് കിണർ	Village road	0.230	4.000	3.000	0.000	0.230	0.000	0.000	0.000	2008	0.230	0metre	400000	2013-14 Tarring Whole length by MP Fund	Protection wall at One Side	6							
22		20999001008000000001	ബി.എഡ് കോളേജ് റോഡ്	മാടായി കോളേജ് ട്രാൻസ്ഫോർമർ ജാഗ്ഷൻ	ബിഎഡ് കോളേജ്	Village road	0.800	6.000	3.000	0.000	0.620	0.000	0.180	0.000	2005	0.070	0metre	0	2013-14	Protection Wall One side along said Length	6							
23		20999001008000000002	മാടായി റ്റി.ബി.ഗവ:ജി എച്ച്എസ് സ്കൂൾ റോഡ്	മാടായി റ്റി ബി	ഗവ: ജി എച്ച് എസ് എസ്	Village road	0.080	6.000	3.000	0.000	0.080	0.000	0.000	0.000	2005	0.000	0metre	0			6							

Local Body Name : Madayi Grama Panchayat

Form :

Sub Form :

Serial No	Book Page Rec No	FormRefID	Road Name	Starting Point	Ending Point	Road Type (ODR/VR)	Road Description			Surface Type					Construction Year	Protection Wall Length	Drainage Channel Length	Cost of construction from 1995	Last Maintenance Details	Remarks	Ward No	Panchayat No	WaterShed ID	Aq.Date and Book Value	Addition Date And Cost	Deduction Date And Cost	Depreciation(%)
							Length (Km)	Width (M)	Carriage Way Width (m)	Cement Concrete	Tar	Metal	Gravel	Katcha Road													
							6	7	8	9	10	11	12	13													
1	2	3	4	5	6	7	8	9	10	11	12	13	14	15	16	17	18	19	20	21	22	23	24	25	26		
24		2099001008000000003	മാടായി എൽപിഎസ് റോഡ്	പിലാത്തറ പാപ്പിനി ശ്ലേരി പി.ഡബ്ല്യു.ഡി. റോഡ്	മാടായി എൽപിഎസ്	Village road	0.136	3.500	3.000	0.006	0.078	0.000	0.000	0.052	2010	0.085	0metre	0	2011-12 Soling for 85 m	One side protection Wall at said length	6						
25		2099001009000000001	എരിപുരം ടിബി. മടയിക്കാവ് റോഡ്	എരിപുരം റ്റിബി	മടയിക്കാവ്	Village road	0.415	6.000	3.000	0.000	0.415	0.000	0.000	0.000	2005	0.300	0metre	540000	2012-13 Retarrin g full length with Block Fund	Protect ion wall both side along Said length	6						
26		2099001009000000002	ചൈനാക്ലേ റോഡ്	വെങ്ങര ഗേറ്റ്	റെയിൽ വേ സ്റ്റേഷൻ	Village road	1.500	6.000	3.000	0.000	1.500	0.000	0.000	0.000	1995	0.500	0.235kilo metre	1000000	2012-13 PWD Maintenance done with MLA Fund		8						

Local Body Name : Madayi Grama Panchayat

Form :

Sub Form :

Serial No	Book Page No	FormRefID	Road Name	Starting Point	Ending Point	Road Type (ODR/VR)	Road Description			Surface Type					Construction Year	Protection Wall Length	Drainage Channel Length	Cost of construction from 1995	Last Maintenance Details	Remarks	Ward No	Panchayat No	WaterShed ID	Ac.Date and Book Value	Addition Date And Cost	Deduction Date And Cost	Depreciation(%)
							Length (Km)	Width (M)	Carriage Way Width (m)	Cement Concrete	Tar	Metal	Gravel	Katcha Road													
1	2	3	4	5	6	7	8	9	10	11	12	13	14	15	16	17	18	19	20	21	22	23	24	25	26		
27		20999001009000000003	കൃഷ്ണൻ നായർ റോഡ്	പയങ്ങാടി പുതിയ അടിപിടിയുടെ റോഡ്	സുൽത്താൻ തോട്	Village road	0.403	4.500	3.000	0.000	0.403	0.000	0.000	0.000	2002	0.200	0.07kilometre	410680	2021-22 Retarrining for 177m	Ch.0/00 to 0/177							
28		20999001010000000001	സദ്യാം റോഡ്	ബി.വി.റോഡ്	ഫാറൂഖ് പള്ളി നടപ്പാത	Village road	0.682	5.000	3.000	0.565	0.000	0.000	0.117	0.000	2000	0.000	0.1kilometre	400000	2013-14 Maintenance whole length		9						
29		20999001010000000002	കാലിക്കൽ റോഡ്	സദ്യാം റോഡ്	സുൽത്താൻ തോട്	Village road	0.633	3.700	3.000	0.000	0.633	0.000	0.000	0.000	2002	0.100	0.05kilometre	0			9						

Local Body Name : Madayi Grama Panchayat

Form :

Sub Form :

Serial No	Book Page No	FormRefID	Road Name	Starting Point	Ending Point	Road Type (ODR/VR)	Road Description			Surface Type					Construction Year	Protection Wall Length	Drainage Channel Length	Cost of construction from 1995	Last Maintenance Details	Remarks	Ward No	Panchayat No	WaterShed ID	Aq.Date and Book Value	Addition Date And Cost	Deduction Date And Cost	Depreciation(%)
							Length (Km)	Width (M)	Carriage Way Width (m)	Cement Concrete	Tar	Metal	Gravel	Katcha Road													
1			2	3	4	5	6	7	8	9	10	11	12	13	14	15	16	17	18	19	20	21	22	23	24	25	26
30		2099900101000000003	മഞ്ഞരവള്ളി കോളനി റോഡ്	അമീൻ പള്ളി റോഡ്	മഞ്ഞര വള്ളി കോളനി	Village road	0.200	3.500	3.000	0.000	0.072	0.028	0.100	0.000	2010	0.000	123metre	700000	Drainage on 2017-18 financial Year		13						
31		2099900101100000001	തലക്കല്ലെപ്പള്ളി ഒലപ്പള്ളി റോഡ്	തലക്കല്ലെപ്പള്ളി (പയങ്ങാടി-പുതിയങ്ങാടി ഫിഡബ്ബിൾ) റോഡ്	ഒലപ്പള്ളി	Village road	0.650	6.000	3.000	0.000	0.650	0.000	0.000	0.000	1998	0.000	0metre	500000	2021-22 , 155m	Raising low level portion and retarring, concreting							
32		2099900101100000002	ഹാജി റോഡ് ബീച്ച് റോഡ്	പയങ്ങാടി പുതിയങ്ങാടി ഫി.ഡി. ബ്ല.ഡി. റോഡ്	ബീച്ച് റോഡ്	Village road	0.575	5.000	3.000	0.000	0.575	0.000	0.000	0.000	1998	0.000	0.045kilo metre	0			14						

Local Body Name : Madayi Grama Panchayat

Form :

Sub Form :

Serial No	Book Page No	FormRefID	Road Name	Starting Point	Ending Point	Road Type (ODR/VR)	Road Description			Surface Type					Construction Year	Protection Wall Length	Drainage Channel Length	Cost of construction from 1995	Last Maintenance Details	Remarks	Ward No	Panchayat No	WaterShed ID	Ac.Date and Book Value	Addition Date And Cost	Deduction Date And Cost	Depreciation(%)
							Length (Km)	Width (M)	Carriage Way Width (m)	Cement Concrete	Tar	Metal	Gravel	Katcha Road													
1			2	3	4	5	6	7	8	9	10	11	12	13	14	15	16	17	18	19	20	21	22	23	24	25	26
33		209900101100000003	അമീൻ പള്ളി റോഡ്	മൊട്ടുനാമം മാട്ടുൽ പിഡബ്ബിളുഡി റോഡ്	ബീച്ച് റോഡ്	Village road	0.603	3.500	3.000	0.000	0.603	0.000	0.000	0.000	1998	0.000	0.15metre	500000	2018-19 Maintenance work		14						
34		209900101200000001	മാട്ടുൽ റോഡ് ബാപ്പാട്ടി കോർണർ റോഡ് (കോൺക്രീറ്റ് റോഡ്)	മാട്ടുൽ പിഡബ്ബിളുഡി റോഡ് കോൺക്രീറ്റ് റോഡ്	ബീച്ച് റോഡ് ബാപ്പാട്ടി കോർണർ	Village road	0.555	3.400	3.000	0.000	0.555	0.000	0.000	0.000	2000	0.000	0.105kilometre	0			13						
35		209900101200000002	സി.എച്ച്. റോഡ്	ഹാജി റോഡ്	ബീച്ച് റോഡ്	Village road	0.395	3.100	3.000	0.000	0.395	0.000	0.000	0.000	2000	0.000	0.045metre	412000	2017-18 Maintenance for Rs 412000		14						

Local Body Name : Madayi Grama Panchayat

Form :

Sub Form :

Serial No	Book Page No	FormRefID	Road Name	Starting Point	Ending Point	Road Type (ODR/VR)	Road Description			Surface Type					Construction Year	Protection Wall Length	Drainage Channel Length	Cost of construction from 1995	Last Maintenance Details	Remarks	Ward No	Panchayat No	WaterShed ID	Ac.Date and Book Value	Addition Date And Cost	Deduction Date And Cost	Depreciation(%)
							Length (Km)	Width (M)	Carriage Way Width (m)	Cement Concrete	Tar	Metal	Gravel	Katcha Road													
1			2	3	4	5	6	7	8	9	10	11	12	13	14	15	16	17	18	19	20	21	22	23	24	25	26
36		209900101200000003	പുതിയങ്ങാടി ജിഎംപി സ്കൂൾ അമ്പേടക്കർ കോളനി റോഡ്	മൊട്ടാമ്പു പുതിയങ്ങാടി പിഡബ്ബിളുഡി റോഡ് നീയർ ജിഎംപി സ്കൂൾ	ഏരിപം	Village road	1.450	6.600	3.750	0.000	1.450	0.000	0.000	0.000	1995	0.100	0.155kilometre	0			15						
37		209900101300000001	ചുട്ടാട് റോഡ്	പുതിയങ്ങാടി ബസ് സ്റ്റാൻഡ്	ചുട്ടാട്	Village road	2.107	8.800	3.000	0.000	2.107	0.000	0.000	0.000	1990	0.000	0metre	0			17						
38		209900101300000002	സിദ്ദീക് പള്ളി റോഡ്	കെ.സി. കരീം പീടിക പി.ഡ ബ്ലോ.ഡി. റോഡ്	സിദ്ദീക് പള്ളി	Village road	0.435	3.000	3.000	0.000	0.380	0.000	0.055	0.000	2000	0.000	66metre	328000	Drainage Construction for 2011-12		16						

Local Body Name : Madayi Grama Panchayat

Form :

Sub Form :


Serial No	Book Page No	FormRefID	Road Name	Starting Point	Ending Point	Road Type (ODR/VR)	Road Description			Surface Type					Construction Year	Protection Wall Length	Drainage Channel Length	Cost of construction from 1995	Last Maintenance Details	Remarks	Ward No	Panchayat No	WaterShed ID	Aq.Date and Book Value	Addition Date And Cost	Deduction Date And Cost	Depreciation(%)
							Length (Km)	Width (M)	Carriage Way Width (m)	Cement Concrete	Tar	Metal	Gravel	Katcha Road													
1			2	3	4	5	6	7	8	9	10	11	12	13	14	15	16	17	18	19	20	21	22	23	24	25	26
39		209900101300000003	ചുട്ടാട് ഫിഷ്ലാന്റ് സെന്റർ റോഡ്	ചുട്ടാട് റോഡ്	ചുട്ടാട് മഞ്ച	Village road	0.468	5.200	3.000	0.000	0.468	0.000	0.000	0.000	2000	0.300	0metre	0			17						
41		209900101400000001	ഏരിപ്രം ചുട്ടാട് മഞ്ച റോഡ്	ഏരിപ്രം സുൽത്താൻ തോട്	ചുട്ടാട് മഞ്ച	Village road	0.972	5.600	3.000	0.000	0.972	0.000	0.000	0.000	2011	0.585	0metre	0	Tarring completed 2017-2018	Protection Wall Both Side							
43		209900101400000003	വെങ്ങര ഗവ.വെൽഫെയർ സ്കൂൾ റെയിൽവേ ലൈൻ റോഡ്	ഐറ്റിസി	റെയിൽവേ ലൈൻ	Village road	0.116	3.000	3.000	0.116	0.000	0.000	0.000	0.000	2005	0.000	0metre	200000	Last maintenance 2019								

Local Body Name : Madayi Grama Panchayat

Form :

Sub Form :

Serial No	Book Page No	FormRefID	Road Name	Starting Point	Ending Point	Road Type (ODR/VR)	Road Description			Surface Type					Construction Year	Protection Wall Length	Drainage Channel Length	Cost of construction from 1995	Last Maintenance Details	Remarks	Ward No	Panchayat No	WaterShed ID	Aq.Date and Book Value	Addition Date And Cost	Deduction Date And Cost	Depreciation(%)
							Length (Km)	Width (M)	Carriage Way Width (m)	Cement Concrete	Tar	Metal	Gravel	Katcha Road													
1			2	3	4	5	6	7	8	9	10	11	12	13	14	15	16	17	18	19	20	21	22	23	24	25	26
44		209900101500000001	മുട്ടം ജുമാമസ്ജിദ് ഇടപാലം റോഡ്	മുട്ടം ജുമാമസ്ജിദ്	ഇടപാലം	Village road	0.129	3.000	3.000	0.000	0.129	0.000	0.000	0.000	2002	0.000	0metre	0			18						
46		209900101500000003	മുട്ടം എംസിഎസ് റോഡ്	മുട്ടം പിഡബ്ബ്ലു റോഡ് കണ്ണാടിപ്പള്ളി	എംസിഎസ് ക്ലബ്ബ് വെള്ളച്ചാൽ	Village road	0.685	3.800	3.000	0.000	0.685	0.000	0.000	0.000	2000	0.100	72metre	300000	2021-22 Retarrin g for 299m	Ch.0/278 to 0/457, 0/478 to 0/492, 0/526 to 0/570, 0/584 to 0/590, 0/621 to 0/665, 0/678 to 0/684							



Local Body Name : Madayi Grama Panchayat

Form :

Sub Form :

Serial No	Book Page No	FormRefID	Road Name	Starting Point	Ending Point	Road Type (ODR/VR)	Road Description			Surface Type					Construction Year	Protection Wall Length	Drainage Channel Length	Cost of construction from 1995	Last Maintenance Details	Remarks	Ward No	Panchayat No	WaterShed ID	Aq.Date and Book Value	Addition Date And Cost	Deduction Date And Cost	Depreciation(%)
							Length (Km)	Width (M)	Carriage Way Width (m)	Cement Concrete	Tar	Metal	Gravel	Katcha Road													
1			2	3	4	5	6	7	8	9	10	11	12	13	14	15	16	17	18	19	20	21	22	23	24	25	26
47		209900101600000001	വെള്ളച്ചാൽ ലായിഞ്ചിറ മഞ്ച വൈ എം സി എ റോഡ്	നെക്കി ബസാർ വെള്ളച്ചാൽ റോഡിൽ ഉദയ ക്ലബിന് സമീപം	വൈ എം സി എ ക്ലബ്	Village road	0.680	3.800	3.000	0.000	0.680	0.000	0.000	0.000	2005	0.680	0metre	0	Maintenance 2017-2018 6,40,000/-	Both Side Pitching	19						
49		209900101600000003	വെങ്ങര പി ഒ നെക്കിബസാർ വെള്ളച്ചാൽ റോഡ്	വെങ്ങര പി ഒ	വെള്ളച്ചാൽ അവസാനം	Village road	1.750	6.000	3.000	0.000	1.750	0.000	0.000	0.000	2000	0.000	75metre	0			20						
50		209900101700000001	കോഴിബസാർ സെയ്ദലർ പള്ളി റോഡ്	കോഴി ബസാർ വാടിക്കൽ റോഡ്	സെയ്ദലർ പള്ളി	Village road	0.100	3.500	3.000	0.000	0.100	0.000	0.000	0.000	2002	0.000	0metre	0			13						

Local Body Name : Madayi Grama Panchayat

Form :

Sub Form :

Serial No	Book Page No	FormRefID	Road Name	Starting Point	Ending Point	Road Type (ODR/VR)	Road Description			Surface Type					Construction Year	Protection Wall Length	Drainage Channel Length	Cost of construction from 1995	Last Maintenance Details	Remarks	Ward No	Panchayat No	WaterShed ID	Ac.Date and Book Value	Addition Date And Cost	Deduction Date And Cost	Depreciation(%)
							Length (Km)	Width (M)	Carriage Way Width (m)	Cement Concrete	Tar	Metal	Gravel	Katcha Road													
1			2	3	4	5	6	7	8	9	10	11	12	13	14	15	16	17	18	19	20	21	22	23	24	25	26
51		209900101700000002	ഹദാദ്രു പള്ളി സുൽത്താൻ തോട് റോഡ്	കോഴി ബസാർ എസ് ബി ടി	സുൽത്താൻ തോട്	Village road	0.110	4.000	3.000	0.000	0.110	0.000	0.000	0.000	2001	0.000	0metre	0			13						
52		209900101700000003	കോഴിബസാർ എസ് ബി റ്റി. പി ജെ എച്ച് എസ് റോഡ്	കോഴി ബസാർ എസ് ബി റ്റി	പി ജെ എച്ച് എസ്	Village road	1.100	4.800	3.000	0.000	1.100	0.000	0.000	0.000	2002	0.000	0metre	0			14						
53		209900101800000001	യാസീൻ പള്ളി റോഡ്	ആർ സി ചർച്ച് മാട്ടുൽ പിഡബ്ബ്ലു റോഡ്	ബീച്ച് റോഡ്	Village road	0.600	4.800	3.000	0.000	0.600	0.000	0.000	0.000	2000	0.000	0metre	720000	2012-13 Maintenance Whole length		12						

Local Body Name : Madayi Grama Panchayat

Form :

Sub Form :

Serial No	Book Page No	FormRefID	Road Name	Starting Point	Ending Point	Road Type (ODR/VR)	Road Description			Surface Type					Construction Year	Protection Wall Length	Drainage Channel Length	Cost of construction from 1995	Last Maintenance Details	Remarks	Ward No	Panchayat No	WaterShed ID	Aq.Date and Book Value	Addition Date And Cost	Deduction Date And Cost	Depreciation(%)
							Length (Km)	Width (M)	Carriage Way Width (m)	Cement Concrete	Tar	Metal	Gravel	Katcha Road													
1			2	3	4	5	6	7	8	9	10	11	12	13	14	15	16	17	18	19	20	21	22	23	24	25	26
54		2099900101800000002	മൊയ്തിൻ പള്ളി വിജെഎച്ച് എസ് റോഡ്	മൊയ്തിൻ പള്ളി	വിജെ എച്ച് എസ്	Village road	0.350	4.000	3.000	0.000	0.350	0.000	0.000	0.000	2005	0.000	0metre	0	2021-22 , Drainage and road concrete for 144m and Retarrin g for 106m	Ch.0/00 to 0/141m concrete & drain, VCh.0/141 to 0/247 retarrin g							
56		2099900101900000001	മടയിക്കാവ് കിഴക്ക് ഭാഗം റോഡ്	പിലാത്തറ പാപ്പിനി ശ്ലേരി പി ഡബ്ബിൾ റോഡ്	മടയിക്കാവ്	Village road	0.410	6.500	3.000	0.000	0.410	0.000	0.000	0.000	1995	0.350	0metre	0			6						

Local Body Name : Madayi Grama Panchayat

Form :

Sub Form :

Serial No	Book Page No	FormRefID	Road Name	Starting Point	Ending Point	Road Type (ODR/VR)	Road Description			Surface Type					Construction Year	Protection Wall Length	Drainage Channel Length	Cost of construction from 1995	Last Maintenance Details	Remarks	Ward No	Panchayat No	WaterShed ID	Ac.Date and Book Value	Addition Date And Cost	Deduction Date And Cost	Depreciation(%)	
							Length (Km)	Width (M)	Carriage Way Width (m)	Cement Concrete	Tar	Metal	Gravel	Katcha Road														
							6	7	8	9	10	11	12	13														
1			2	3	4	5	6	7	8	9	10	11	12	13	14	15	16	17	18	19	20	21	22	23	24	25	26	
57		209900101900000002	ആനപള്ളി-തോട് റോഡ്	ബി വി റോഡ്	മരമില്ല	Village road	0.399	5.000	3.000	0.000	0.399	0.000	0.000	0.000	2002	0.000	0metre	402345	2021-22 , Retarrin g for 212m	Ch.0/00 to 0/212								
58		209900101900000003	മാടായി സൗത്ത് എൽ പി സ്കൂൾ റോഡ്	പുതിയ അടടി പി ഡബ്ബു ഡി റോഡ് പ്രതിഭാസാക്കിസ്	എൽ പി സ്കൂൾ	Village road	0.073	3.000	3.000	0.000	0.073	0.000	0.000	0.000	2002	0.000	0metre	221667	2015-16 Tarring		8							
59		209900102000000001	അടുത്തില തെരു മാടായി കാവ് റോഡ്	അടുത്തില വയലു പ ചെന്നല്ലി കുണ്ടു റോഡ്	വണ്ണാ തടം റോഡ്	Village road	0.596	4.800	3.000	0.000	0.596	0.000	0.000	0.000	2005	0.000	0metre	500000	2011-12 Tarring With MP & MLA Fund		5							

Supervisor's Signature

Local Body Name : Madayi Grama Panchayat

Form :

Sub Form :

Serial No	Book Page No	FormRefID	Road Name	Starting Point	Ending Point	Road Type (ODR/VR)	Road Description			Surface Type					Construction Year	Protection Wall Length	Drainage Channel Length	Cost of construction from 1995	Last Maintenance Details	Remarks	Ward No	Panchayat No	WaterShed ID	Aq.Date and Book Value	Addition Date And Cost	Deduction Date And Cost	Depreciation(%)
							Length (Km)	Width (M)	Carriage Way Width (m)	Cement Concrete	Tar	Metal	Gravel	Katcha Road													
							6	7	8	9	10	11	12	13													
1		2	3	4	5	6	7	8	9	10	11	12	13	14	15	16	17	18	19	20	21	22	23	24	25	26	
60		209900102000000002	അടുത്തില അറ്റാടാഗം റോഡ്	പിലാത്തറ പാപ്പിനി ശ്ലേരി പീഡബ്ബ്ളുഡി റോഡ് അടുത്തില	അറ്റാടാഗം	Village road	0.685	6.000	3.000	0.000	0.535	0.000	0.150	0.000	2005	0.000	0metre	0			5						
62		209900102100000001	ഇടത്തിൽ പാടശേഖരം ശ്മശാനം റോഡ്	ഇടത്തിൽ പാടശേഖരം റോഡ്	പ്രിയദർശിനി റോഡ്	Village road	0.750	4.400	3.000	0.000	0.000	0.000	0.000	0.750	2012	0.000	0metre	0			2						
63		209900102100000002	മൊയ്ദീൻ പള്ളി റോഡ്	ജുമാമസ്ജിദ്	മൊയ്ദീൻ വെങ്ങര പള്ളി	Village road	0.100	4.500	3.500	0.000	0.100	0.000	0.000	0.000	2000	0.000		0		Tar-road-0.1							

Local Body Name : Madayi Grama Panchayat

Form :

Sub Form :

Serial No	Book Page No	FormRefID	Road Name	Starting Point	Ending Point	Road Type (ODR/VR)	Road Description			Surface Type					Construction Year	Protection Wall Length	Drainage Channel Length	Cost of construction from 1995	Last Maintenance Details	Remarks	Ward No	Panchayat No	WaterShed ID	Ac.Date and Book Value	Addition Date And Cost	Deduction Date And Cost	Depreciation(%)
							Length (Km)	Width (M)	Carriage Way Width (m)	Cement Concrete	Tar	Metal	Gravel	Katcha Road													
							6	7	8	9	10	11	12	13													
1			2	3	4	5	6	7	8	9	10	11	12	13	14	15	16	17	18	19	20	21	22	23	24	25	26
65		209900102200000001	മിനി ഇൻഡസ്ട്രിയൽ എസ്റ്റേറ്റ് റോഡ്	ചൈനാ ക്ലോറോൾ	റെയിൽ വെ ലൈൻ	Village road	0.243	4.000	3.000	0.000	0.243	0.000	0.000	0.000	2000	0.000	0metre	100000	2018-2019 tarring completed		8						
66		209900102200000002	വണ്ണാങ്ങം ലക്ഷം വീട് കോളനി റോഡ്	മടയിക്കാവ് കിഴക്ക് ഭാഗം റോഡ്	വണ്ണാങ്ങം ലക്ഷം വീട് കോളനി	Village road	0.440	6.200	3.000	0.000	0.440	0.000	0.000	0.000	2005	0.000	0metre	0			5						
17		2099100500000000007	മുച്ചിലോട്ട് ശ്മശാനം റോഡ്	എരിപുരം ടി.ബി കീയച്ചാൽ റോഡ് 1/500	അടുത്തില വയലപ്പ ചെമ്പലൂരികുണ്ടി റോഡ്	Village road	0.600	6.000	3.000	0.000	0.113	0.000	0.487	0.000	2005	0.300	0metre	200000	2011-12 Tarring upto 120 m		5			31/03/2005 643000			

Local Body Name : Madayi Grama Panchayat

Form :

Sub Form :


Serial No	Book Page No	FormRefID	Road Name	Starting Point	Ending Point	Road Type (ODR/VR)	Road Description			Surface Type					Construction Year	Protection Wall Length	Drainage Channel Length	Cost of construction from 1995	Last Maintenance Details	Remarks	Ward No	Panchayat No	WaterShed ID	Ac.Date and Book Value	Addition Date And Cost	Deduction Date And Cost	Depreciation(%)
							Length (Km)	Width (M)	Carriage Way Width (m)	Cement Concrete	Tar	Metal	Gravel	Katcha Road													
1			2	3	4	5	6	7	8	9	10	11	12	13	14	15	16	17	18	19	20	21	22	23	24	25	26
28		2099100500000000008	കീയച്ചാൽ വയലപ്ര ലിക് റോഡ്	എരിപുരം ടിബി കീയച്ചാൽ റോഡ് 1/050	അടുത്തില വയലപ്ര ചെമ്പല്ലി കുണ്ടു റോഡ്	Village road	0.425	8.500	3.000	0.145	0.000	0.000	0.280	0.000	2007	0.425	0metre	0		Both Side Protection Wall	5			31/03/2007 639200			
39		2099100500000000009	പൊടിക്കുളം റോഡ്	എരിപുരം ടിബി കീയച്ചാൽ റോഡ് 1/950	പൊടിക്കുളം	Village road	0.300	4.500	3.000	0.000	0.000	0.000	0.300	0.000	2008	0.300	0metre	0			3			31/03/2008 177000			
410		2099100500000000010	കീയച്ചാൽ കോപ്പാട് ലിക് റോഡ്	കോപ്പാട് റോഡ് (അഗസ്തൻവാടി)	എരിപുരം ടിബി കീയച്ചാൽ റോഡ്	Village road	0.370	5.000	3.000	0.000	0.127	0.000	0.243	0.000	2005	0.370	0metre	200000	Tarring work on 2012-13	Both Side Protection Wall	4			31/03/2005 460000			

Local Body Name : Madayi Grama Panchayat

Form :

Sub Form :

Serial No	Book Page No	FormRefID	Road Name	Starting Point	Ending Point	Road Type (ODR/VR)	Road Description			Surface Type					Construction Year	Protection Wall Length	Drainage Channel Length	Cost of construction from 1995	Last Maintenance Details	Remarks	Ward No	Panchayat No	WaterShed ID	Aq.Date and Book Value	Addition Date And Cost	Deduction Date And Cost	Depreciation(%)	
							Length (Km)	Width (M)	Carriage Way Width (m)	Cement Concrete	Tar	Metal	Gravel	Katcha Road														
1			2	3	4	5	6	7	8	9	10	11	12	13	14	15	16	17	18	19	20	21	22	23	24	25	26	
5	11	209910050000000011	അടുത്തില വയലപ്പ ചെമ്പല്ലിക്കു ണ്ട് റോഡ്	പിലാത്തറ പാപ്പിനി ശ്ലേരി പി.ഡ ബ്ലൂ.ഡി. റോഡ് അടുത്ത ലെ	വെങ്ങൂർ ചെമ്പല്ലിക്കു ണ്ട് പി.ഡ ബ്ലൂ.ഡി. റോഡ്	Village road	2.740	8.000	3.000	0.000	2.740	0.000	0.000	0.000	1995	2.500	0metre	630000	2011-12 mace carried out from 0/000 - 0/750 & 2012-13 Mace carried out From 0/750 -2/000		5							
6	12	209910050000000012	അണിയിക്ക റ റോഡ്	അടുത്ത ലെ വയലപ്പ ചെമ്പല്ലിക്കു ണ്ട് റോഡ്	രാമപുര റ്റ റിവർ	Village road	0.300	5.000	3.000	0.000	0.300	0.000	0.000	0.000	2005	0.250	0metre	150000	2015	Tarring	3			31/03/2005 582434				



Local Body Name : Madayi Grama Panchayat

Form :

Sub Form :


Serial No	Book Page No	FormRefID	Road Name	Starting Point	Ending Point	Road Type (ODR/VR)	Road Description			Surface Type					Construction Year	Protection Wall Length	Drainage Channel Length	Cost of construction from 1995	Last Maintenance Details	Remarks	Ward No	Panchayat No	WaterShed ID	Ac.Date and Book Value	Addition Date And Cost	Deduction Date And Cost	Depreciation(%)	
							Length (Km)	Width (M)	Carriage Way Width (m)	Cement Concrete	Tar	Metal	Gravel	Katcha Road														
1			2	3	4	5	6	7	8	9	10	11	12	13	14	15	16	17	18	19	20	21	22	23	24	25	26	
7 13		209910050000000013	പുതിയവള ചേരിക്കൽ റോഡ് (കമ്പനി റോഡ്)	പുതിയ വളപ്പു ചുട്ടാ റോഡ്	ചേരിക്കൽ റോഡ്	Village road	0.460	4.800	3.000	0.000	0.460	0.000	0.000	0.000	2008	0.460	0metre	500000	15-16 Tarring	Both Side Protection Wall	17			31/03/2008 426880				
8 14		209910050000000014	ചേരിക്കൽ റോഡ്	പയങ്ങാടി പുതിയങ്ങാടി പിലബ്ബൂരി റോഡ് ജിഎം യു പി	ചേരിക്കൽ ക്ലബ്ബർ	Village road	0.970	3.500	3.000	0.000	0.970	0.000	0.000	0.000	1995	0.000	0metre	440000	2013-14 Maintenance Work		16			31/03/1995 976790				
10 16		209910050000000016	സദാം ലിങ്ക് റോഡ്	സദാം റോഡ് 0/290	സൈബർ വീട്	Village road	0.094	4.500	3.000	0.000	0.094	0.000	0.000	0.000	2007	0.000	0metre	0				9			31/03/2007 175404			

Local Body Name : Madayi Grama Panchayat

Form :

Sub Form :

Serial No	Book Page No	FormRefID	Road Name	Starting Point	Ending Point	Road Type (ODR/VR)	Road Description			Surface Type					Construction Year	Protection Wall Length	Drainage Channel Length	Cost of construction from 1995	Last Maintenance Details	Remarks	Ward No	Panchayat No	WaterShed ID	Aq.Date and Book Value	Addition Date And Cost	Deduction Date And Cost	Depreciation(%)
							Length (Km)	Width (M)	Carriage Way Width (m)	Cement Concrete	Tar	Metal	Gravel	Katcha Road													
1			2	3	4	5	6	7	8	9	10	11	12	13	14	15	16	17	18	19	20	21	22	23	24	25	26
11	17	209910050000000017	കോഴിബസാർ വാടിക്കൽകടവ് റോഡ്	കോഴിബസാർ	വാടിക്കൽകടവ്	Village road	1.300	6.000	3.000	0.000	1.300	0.000	0.000	0.000	1995	0.300	0metre	0			13			31/03/1995 1309100			
12	18	209910050000000018	ശാദ്യലി പള്ളി റോഡ്	ഹാജി റോഡ്	മൊട്ടാലനം പുതിയങ്ങാടി പി.ഡബ്ല്യു.ഡി. റോഡ്	Village road	0.494	4.000	3.000	0.000	0.494	0.000	0.000	0.000	2002	0.000	65metre	0			15			31/03/2002 712350			
13	19	209910050000000019	എരിപുരം ടി.ബി. റെയിൽവെ സ്റ്റേഷൻ റോഡ്	എരിപുരം ടി.ബി.	റെയിൽവെ സ്റ്റേഷൻ രണ്ടാം ഫ്ലാറ്റ് ഫോറം	Village road	1.235	8.000	3.000	0.000	1.235	0.000	0.000	0.000	2005	0.392	0metre	700000	2013-2014	Tarring Ch 0/245 to 0/392	6			31/03/1995 1110375			



Local Body Name : Madayi Grama Panchayat

Form :

Sub Form :

Serial No	Book Page No	FormRefID	Road Name	Starting Point	Ending Point	Road Type (ODR/VR)	Road Description			Surface Type					Construction Year	Protection Wall Length	Drainage Channel Length	Cost of construction from 1995	Last Maintenance Details	Remarks	Ward No	Panchayat No	WaterShed ID	Ac.Date and Book Value	Addition Date And Cost	Deduction Date And Cost	Depreciation(%)
							Length (Km)	Width (M)	Carriage Way Width (m)	Cement Concrete	Tar	Metal	Gravel	Katcha Road													
1			2	3	4	5	6	7	8	9	10	11	12	13	14	15	16	17	18	19	20	21	22	23	24	25	26
14	20	209910050000000020	ദുർഗ്ഗാബിക ക്ഷേത്രം മുസ്തഫ വീട് റോഡ്	ദുർഗ്ഗാബിക ക്ഷേത്രം	മുസ്തഫ വീട് വരെ	Village road	0.177	3.600	3.000	0.000	0.147	0.030	0.000	0.000	2011	0.000	0metre	100000	2014-15 Tarring up to 0/147		7			31/03/2011 570000			
15	21	209910050000000021	പ്രതിഭാ ടാക്കീസ് കക്കാടപ്രം റോഡ്	പ്രതിഭാ ടാക്കീസ്	കക്കാടപ്രം പള്ളി	Village road	1.590	4.300	3.000	0.000	1.590	0.000	0.000	0.000	2000	0.000	0metre	0			8			31/03/2000 2065410			
16	22	209910050000000022	ഏരിപ്രം റോഡ് സുൽത്താൻ കനാൽ റോഡ്	ഏരിപ്രം റോഡ്	സുൽത്താൻ കനാൽ റോഡ്	Village road	0.365	6.000	3.000	0.000	0.170	0.000	0.195	0.000	2010	0.190	0metre	0			18			31/03/2010 501560			

Local Body Name : Madayi Grama Panchayat

Form :

Sub Form :

Serial No	Book Page No	FormRefID	Road Name	Starting Point	Ending Point	Road Type (ODR/VR)	Road Description			Surface Type					Construction Year	Protection Wall Length	Drainage Channel Length	Cost of construction from 1995	Last Maintenance Details	Remarks	Ward No	Panchayat No	WaterShed ID	Ac.Date and Book Value	Addition Date And Cost	Deduction Date And Cost	Depreciation(%)
							Length (Km)	Width (M)	Carriage Way Width (m)	Cement Concrete	Tar	Metal	Gravel	Katcha Road													
1			2	3	4	5	6	7	8	9	10	11	12	13	14	15	16	17	18	19	20	21	22	23	24	25	26
17 23		209910050000000023	ഇട്ടമ്മൽ എം. എൽ .സി. കടവ് റോഡ്	ഇട്ടമ്മൽ	പാവട്ടൻ പ്രഭാകരൻ വീട്	Village road	0.250	4.800	3.000	0.000	0.200	0.050	0.000	0.000	2005	0.000	45metre	0	100m tarring in 2019-2020		16			31/03/2005 362800			
18 24		209910050000000024	താഹാപള്ളി വാടിക്കൽ യാസീൻ പള്ളി റോഡ്	ബീച്ച് റോഡ്	യാസീൻ പള്ളി റോഡ്	Village road	1.370	4.500	3.000	0.000	1.135	0.000	0.085	0.150	2011	1.000	0metre	0	2014-15	Road formation & Construction of culvert at 1/156	11			31/03/2011 2157541			
19 25		209910050000000025	യാസീൻ പള്ളി അംഗൻവാടി ബീച്ച് റോഡ്	യാസീൻ പള്ളി റോഡ്	ബീച്ച് റോഡ്	Village road	0.615	4.000	3.000	0.000	0.185	0.000	0.290	0.140	2011	0.000	0metre	307000	Tarring from 0/000 - 0/100		12			31/03/2011 674353			

Local Body Name : Madayi Grama Panchayat

Form :

Sub Form :

Serial No	Book Page No	FormRefID	Road Name	Starting Point	Ending Point	Road Type (ODR/VR)	Road Description			Surface Type					Construction Year	Protection Wall Length	Drainage Channel Length	Cost of construction from 1995	Last Maintenance Details	Remarks	Ward No	Panchayat No	WaterShed ID	Ac.Date and Book Value	Addition Date And Cost	Deduction Date And Cost	Depreciation(%)
							Length (Km)	Width (M)	Carriage Way Width (m)	Cement Concrete	Tar	Metal	Gravel	Katcha Road													
1			2	3	4	5	6	7	8	9	10	11	12	13	14	15	16	17	18	19	20	21	22	23	24	25	26
2026		209910050000000026	ശിഹാബ് തങ്ങൾ പി.ജെ.എച്ച്. എസ്. റോഡ്	മൊട്ടാമ്പം പി.ഡി. സ്റ്റാ.ഡി. റോഡ്	പി.ജെ. എച്ച്.എസ്. സൈഡ് റോഡ്	Village road	0.280	3.000	3.000	0.000	0.122	0.118	0.000	0.040	2013	0.000	0metre	289302	Tarring work 0/000-0 /122 on 31.03.2015		14			31/03/2013 489302			
2127		209910050000000027	അടുത്തില തെരു അമ്പലം റോഡ്	അടുത്തില വയലപ്പ ചെമ്പല്ലൂരികുണ്ടി റോഡ്	അടുത്തില അമ്പലം	Village road	0.150	7.500	3.000	0.000	0.150	0.000	0.000	0.000	2000	0.000	0metre	0			5			31/03/2000 200000			
2228		209910050000000028	അടുത്തില അരുമാടാലിക് റോഡ്	പിലത്തറ പാപ്പിനി സ്റ്റേരി പി.ഡി. സ്റ്റാ.ഡി. റോഡ്	അടുത്തില അരുമാടാലിക് റോഡ്	Village road	0.054	2.650	2.500	0.000	0.054	0.000	0.000	0.000	2005	0.000	0metre	0			5						

Supervisor's Signature


[Signature Box]

Local Body Name : Madayi Grama Panchayat

Form :

Sub Form :

Serial No	Book Page No	FormRefID	Road Name	Starting Point	Ending Point	Road Type (ODR/VR)	Road Description			Surface Type					Construction Year	Protection Wall Length	Drainage Channel Length	Cost of construction from 1995	Last Maintenance Details	Remarks	Ward No	Panchayat No	WaterShed ID	Aq.Date and Book Value	Addition Date And Cost	Deduction Date And Cost	Depreciation(%)
							Length (Km)	Width (M)	Carriage Way Width (m)	Cement Concrete	Tar	Metal	Gravel	Katcha Road													
1			2	3	4	5	6	7	8	9	10	11	12	13	14	15	16	17	18	19	20	21	22	23	24	25	26
23	29	209910050000000029	അടുത്തില തെരു അടുത്തില വീവേർസ് റോഡ്	അടുത്തില അരുംഗ റോഡ്	അടുത്തില വീവേർസ്	Village road	0.272	4.000	3.000	0.000	0.272	0.000	0.000	0.000	2012	0.000	0metre	500000	2011-12 Tarring With Flood and MLA Fund		5			31/03/2012 500000			
24	30	209910050000000030	അടുത്തില നമ്പ്യാർ മുല റോഡ്	അടുത്തില തെരു വീവേർസ് റോഡ്	നമ്പ്യാർ മുല	Village road	0.135	3.500	3.000	0.000	0.000	0.000	0.135	0.000	2011	0.000	0metre	0			5			31/03/2011 97875			
25	31	209910050000000031	ശക്തി മിൽ കോട്ടം റോഡ്	എരിപുരം മുട്ടം പി.ഡ ബ്ലോ.ഡി. റോഡ്	കോപ്പാട്	Village road	0.300	3.800	3.000	0.000	0.155	0.000	0.145	0.000	2010	0.100	0metre	500000	TARRING 155 M		4			31/03/2010 198600			




Local Body Name : Madayi Grama Panchayat

Form :

Sub Form :

Serial No	Book Page No	FormRefID	Road Name	Starting Point	Ending Point	Road Type (ODR/VR)	Road Description			Surface Type					Construction Year	Protection Wall Length	Drainage Channel Length	Cost of construction from 1995	Last Maintenance Details	Remarks	Ward No	Panchayat No	WaterShed ID	Ac.Date and Book Value	Addition Date And Cost	Deduction Date And Cost	Depreciation(%)
							Length (Km)	Width (M)	Carriage Way Width (m)	Cement Concrete	Tar	Metal	Gravel	Katcha Road													
1			2	3	4	5	6	7	8	9	10	11	12	13	14	15	16	17	18	19	20	21	22	23	24	25	26
26 32		209910050000000032	നെക്കി ബസാർ മഞ്ഞേരി റോഡ്	മുട്ടം പി.കെ എം.റോഡ്	വനിത ബാങ്ക് വള്ളിയാട്ടം	Village road	0.430	3.500	3.000	0.000	0.270	0.000	0.160	0.000	2011	0.000	0metre	0			20			31/03/2011 180000			
28 34		209910050000000034	കത്തുവാൾ ഗേറ്റ് റോഡ്	മുലക്കീൽ പി.ഡബ്ല്യു.ഡി. റോഡ്	റെയിൽവെ ലൈൻ	Village road	0.415	4.000	3.000	0.000	0.178	0.000	0.237	0.000	2011	415.000	0metre	0	2021-22, 119m Tarring					31/03/2011 600000			
29 35		209910050000000035	കോമ്രേഡ് റോഡ്	മുലക്കീൽ പി.ഡബ്ല്യു.ഡി. റോഡ്	കിഴക്കേ കടവ്		1.232	6.000	3.000	0.000	0.985	0.000	0.247	0.000	2003	1.000	0metre	0	100m tarring in 2019-2020		1			31/03/2003 980000			



Local Body Name : Madayi Grama Panchayat

Form :

Sub Form :

Serial No	Book Page No	FormRefID	Road Name	Starting Point	Ending Point	Road Type (ODR/VR)	Road Description			Surface Type					Construction Year	Protection Wall Length	Drainage Channel Length	Cost of construction from 1995	Last Maintenance Details	Remarks	Ward No	Panchayat No	WaterShed ID	Ac.Date and Book Value	Addition Date And Cost	Deduction Date And Cost	Depreciation(%)
							Length (Km)	Width (M)	Carriage Way Width (m)	Cement Concrete	Tar	Metal	Gravel	Katcha Road													
1			2	3	4	5	6	7	8	9	10	11	12	13	14	15	16	17	18	19	20	21	22	23	24	25	26
30	36	2099100500000000036	ചൈനാക്ലോറോൾ-കാൻറീൻ റോഡ് മുതൽ റെയിൽവെ, രാമചന്ദ്രൻ വീട് വരെ	ചൈനാക്ലോറോൾ-കാൻറീൻ റോഡ്	രാമചന്ദ്രൻ വീട്, റെയിൽ വെ വരെ	Village road	0.470	3.700	3.000	0.000	0.334	0.000	0.136	0.000	2012	0.110	0metre	0	2011-12 Tarring up to 110 m	ch 0/335 roadil ninum randayi marun u	8			31/03/2012 278500			
31	37	2099100500000000037	സി.എസ്.എ. ചർച്ച് വാടിക്കൽ കടവ് റോഡ്	സി.എസ്.എ. ചർച്ച് -പി.ഡബ്ല്യു.ഡി റോഡ്	വാടിക്കൽ കടവ്	Village road	0.667	3.500	3.000	0.000	0.667	0.000	0.000	0.000	2005	0.675	0metre	416600	2021-22 Retarrin g for 227m	Ch.0/200 to 0/427				31/03/2005 1171613			
32	38	2099100500000000038	ഗവ:വെൽഫെയർ സ്കൂൾ റെയിൽവെ ലൈൻ റോഡ്	ഐ.ടി.സി മാടായി	റെയിൽ വെ ലൈൻ	Village road	0.110	2.500	2.500	0.110	0.000	0.000	0.000	0.000	2007	0.000	0metre	0			18			31/03/2007 45120			

Local Body Name : Madayi Grama Panchayat

Form :

Sub Form :

Serial No	Book Page No	FormRefID	Road Name	Starting Point	Ending Point	Road Type (ODR/VR)	Road Description			Surface Type					Construction Year	Protection Wall Length	Drainage Channel Length	Cost of construction from 1995	Last Maintenance Details	Remarks	Ward No	Panchayat No	WaterShed ID	Ac.Date and Book Value	Addition Date And Cost	Deduction Date And Cost	Depreciation(%)
							Length (Km)	Width (M)	Carriage Way Width (m)	Cement Concrete	Tar	Metal	Gravel	Katcha Road													
1			2	3	4	5	6	7	8	9	10	11	12	13	14	15	16	17	18	19	20	21	22	23	24	25	26
341		209910050000000041	ജി.എം.യു.പി.എസ് റോഡ്	പുതിയ അടിക്കുന്ന് റോഡ്	ജി.എം.യു.പി.എസ്. സുനാമി ബിൽഡിംഗ്	Village road	0.065	3.900	3.000	0.000	0.000	0.000	0.065	0.000	2012	0.500		60000			16			31/03/2012 60000			
442		209910050000000042	വാടിക്കൽ പി.ഡബ്ല്യു.ഡി. റോഡ്-ഉമ്മർ ഫാറൂഖ് പള്ളി റോഡ്	വാടിക്കൽ പി.ഡബ്ല്യു.ഡി. റോഡ്-പള്ളി റോഡ്	ഉമ്മർ ഫാറൂഖ് പള്ളി	Village road	0.560	4.000	3.000	0.000	0.560	0.000	0.000	0.000	2010	0.080		940000	2016-17 Tarring		10			31/03/2010 650000			
443		209910050000000043	പ്രിയദർശിനി ക്ലബ്ബ് -പി.വി. രാഘവൻ ഹൗസ് റോഡ്	പ്രിയദർശിനി ക്ലബ്ബ് വെങ്ങര	പി.വി. രാഘവൻ ഹൗസ്	Village road	0.225	3.500	3.000	0.000	0.000	0.000	0.225	0.000	2010	0.025		162000	2016-17		4			31/03/2010 62000			

Local Body Name : Madayi Grama Panchayat

Form :

Sub Form :

Serial No	Book Page No	FormRefID	Road Name	Starting Point	Ending Point	Road Type (ODR/VR)	Road Description			Surface Type					Construction Year	Protection Wall Length	Drainage Channel Length	Cost of construction from 1995	Last Maintenance Details	Remarks	Ward No	Panchayat No	WaterShed ID	Ac.Date and Book Value	Addition Date And Cost	Deduction Date And Cost	Depreciation(%)
							Length (Km)	Width (M)	Carriage Way Width (m)	Cement Concrete	Tar	Metal	Gravel	Katcha Road													
1			2	3	4	5	6	7	8	9	10	11	12	13	14	15	16	17	18	19	20	21	22	23	24	25	26
544		209910050000000044	കുണ്ടായിട്ടമ്മൽ ചേരിക്കൽ റോഡ്	കുണ്ടായിട്ടമ്മൽ ലക്ഷ്മണൻ മാസ്റ്റർ ഹൗസ്	ചേരിക്കൽ റോഡ്	Village road	0.410	3.800	3.000	0.000	0.150	0.000	0.260	0.000	2011	0.070		165000	2010-11		17			31/03/2011 684677			
846		209910050000000046	പമ്പാരക്കണ്ടം റോഡ്	ചേരിക്കൽ റോഡ്	കുന്നത്ത് അമ്പുട്ടി ഹൗസ്	Village road	0.300	3.300	3.000	0.150	0.000	0.000	0.000	0.000	2012	0.000		0			17						
165		209910050000000065	പി ജെ എച്ച് എസ് കോഴിബസാർ റോഡ്	പി ജെ എച്ച് എസ് അമ്പോട്കര കോളനി റോഡ്	കോഴിബസാർ റോഡ്		0.250	3.500	3.000	0.000	0.124	0.076	0.000	0.050	2013	0.030		550000	2015-16 Tarring work		15			31/03/2012 200000			

Local Body Name : Madayi Grama Panchayat

Form :

Sub Form :

Serial No	Book Page No	FormRefID	Road Name	Starting Point	Ending Point	Road Type (ODR/VR)	Road Description			Surface Type					Construction Year	Protection Wall Length	Drainage Channel Length	Cost of construction from 1995	Last Maintenance Details	Remarks	Ward No	Panchayat No	WaterShed ID	Aq.Date and Book Value	Addition Date And Cost	Deduction Date And Cost	Depreciation(%)
							Length (Km)	Width (M)	Carriage Way Width (m)	Cement Concrete	Tar	Metal	Gravel	Katcha Road													
1			2	3	4	5	6	7	8	9	10	11	12	13	14	15	16	17	18	19	20	21	22	23	24	25	26
2	66	2099100500000000066	ചെമ്പല്ലിക്കുണ്ടി റെയിൽവെ ലൈൻ പുഴയോര റോഡ്	ചെമ്പല്ലിക്കുണ്ടി പിഡബ്ല്യു റോഡ്	റെയിൽവെ ലൈൻ		0.268	4.200	3.000	0.000	0.137	0.000	0.027	0.104	2013	0.060		147000	tarring 137m in 2019-2020		3			31/03/2013 125000			
3	67	2099100500000000067	കടാക്കോട്ട് വളപ്പ് കോപ്പാട് റോഡ്	കീഴച്ചാൽ കോപ്പാട് ലിങ്ക റോഡ്	0/064	Village road	0.064	4.500	3.000	0.000	0.000	0.000	0.064	0.000	2013	0.064		125000	2012-13 Formation		4			31/03/2013 125000			
4	68	2099100500000000068	കക്കീൽ റോഡ്	കക്കീൽ വീട് ലാൻഡ് ബൗണ്ടറി	0/125	Village road	0.125	3.500	3.000	0.000	0.000	0.000	0.125	0.000	2013	0.125		160000	2012-13 Formation		3			31/03/2013 160000			

Local Body Name : Madayi Grama Panchayat

Form :

Sub Form :

Serial No	Book Page No	FormRefID	Road Name	Starting Point	Ending Point	Road Type (ODR/VR)	Road Description			Surface Type					Construction Year	Protection Wall Length	Drainage Channel Length	Cost of construction from 1995	Last Maintenance Details	Remarks	Ward No	Panchayat No	WaterShed ID	Ac.Date and Book Value	Addition Date And Cost	Deduction Date And Cost	Depreciation(%)
							Length (Km)	Width (M)	Carriage Way Width (m)	Cement Concrete	Tar	Metal	Gravel	Katcha Road													
1			2	3	4	5	6	7	8	9	10	11	12	13	14	15	16	17	18	19	20	21	22	23	24	25	26
069		209910050000000069	ശാദ്യലി പള്ളി റോഡ് താഹാപള്ളി റോഡ്	ശാദ്യലി പള്ളി റോഡ്	താഹാ പള്ളി	Village road	0.265	4.000	3.000	0.000	0.143	0.072	0.050	0.000	2007	0.000		0	Tarring up to 0/143		14			31/03/2007 585803			
070		209910050000000070	നീരൊഴുക്കു ചാൽ ബീച്ച് റോഡ്	പുതിയ അടാടി ബസ്സ്റ്റാന്റ്	നീരൊഴുക്കു ചാൽ പഞ്ചായത്ത് അതിർത്തി		2.490	8.200	3.750	0.000	2.490	0.000	0.000	0.000	2000	2.490	910metre	0			15			31/03/2000 400000			
071		209910050000000071	ഏരിപ്രം വെസ്റ്റ് എൽ പി സ്കൂൾ സുൽത്താൻ കനാൽ റോഡ്	ഏരിപ്രം വെസ്റ്റ് എൽ പി സ്കൂൾ	സുൽത്താൻ കനാൽ	Village road	0.450	4.000	3.000	0.000	0.225	0.000	0.000	0.000	2013	0.225	0metre	0	Tarring in 2017-2018	Both Side Protection Wall	18			31/03/2013 180000			

Local Body Name : Madayi Grama Panchayat

Form :

Sub Form :

Serial No	Book Page No	FormRefID	Road Name	Starting Point	Ending Point	Road Type (ODR/VR)	Road Description			Surface Type					Construction Year	Protection Wall Length	Drainage Channel Length	Cost of construction from 1995	Last Maintenance Details	Remarks	Ward No	Panchayat No	WaterShed ID	Aq.Date and Book Value	Addition Date And Cost	Deduction Date And Cost	Depreciation(%)
							Length (Km)	Width (M)	Carriage Way Width (m)	Cement Concrete	Tar	Metal	Gravel	Katcha Road													
1			2	3	4	5	6	7	8	9	10	11	12	13	14	15	16	17	18	19	20	21	22	23	24	25	26
884		209910050000000084	ഓലപ്പള്ളി റോഡ്	കുണ്ടായിട്ടുമാൽ ചേരിക്കൽ റോഡ്	ഓലപ്പള്ളി	Village road	0.115	3.500	3.000	0.000	0.000	0.000	0.115	0.000	0	0.115		123511			16						
986		209910050000000086	ചുട്ടാട് പാർക്ക് റോഡ് (പുതിയവളപ്പ്)	പുതിയ വളപ്പിൽ	പുതിയ അടി ചുട്ടാട് ബീച്ച് പാർക്ക്	Village road	0.270	3.400	3.000	0.000	0.000	0.000	0.000	0.270	2015	0.000		0			17						
1087		209910050000000087	ചുട്ടാട് ചിൽഡ്രൻസ് പാർക്ക് റോഡ്	ചുട്ടാട് ബസ്സ്റ്റാൻഡ്	ചുട്ടാട് ചിൽഡ്രൻസ് പാർക്ക്	Village road	0.170	4.500	3.000	0.000	0.000	0.000	0.000	0.170	2015	0.000		0		New Road Formed	17						

Local Body Name : Madayi Grama Panchayat

Form :

Sub Form :

Serial No	Book Page No	FormRefID	Road Name	Starting Point	Ending Point	Road Type (ODR/VR)	Road Description			Surface Type					Construction Year	Protection Wall Length	Drainage Channel Length	Cost of construction from 1995	Last Maintenance Details	Remarks	Ward No	Panchayat No	WaterShed ID	Ac.Date and Book Value	Addition Date And Cost	Deduction Date And Cost	Depreciation(%)
							Length (Km)	Width (M)	Carriage Way Width (m)	Cement Concrete	Tar	Metal	Gravel	Katcha Road													
1			2	3	4	5	6	7	8	9	10	11	12	13	14	15	16	17	18	19	20	21	22	23	24	25	26
1190		209910050000000090	പുതിയവളപ്പു സിദ്ധീഖ് റോഡ്	പുതിയവളപ്പു ചേരിക്കൽ റോഡ്	സിദ്ധീഖ് പള്ളി റോഡ്	Village road	0.790	3.500	3.000	0.000	0.260	0.000	0.000	0.530	0	0.000		0		Made by local people and transferred to Panchayath	17						
1291		209910050000000091	വെങ്ങര പ്രിയദർശിനി സ്കൂൾ ശ്മശാനം റോഡ്	വെങ്ങര പ്രിയദർശിനി സ്കൂൾ റോഡ്	ശ്മശാനം	Village road	0.225	3.500	3.000	0.000	0.000	0.000	0.000	0.225	2010	0.000		0			2						
1393		209910050000000093	കാലിക്കൽ റോഡ് സുൽത്താൻ കനാൽ റോഡ്	കാലിക്കൽ റോഡ്	സുൽത്താൻ കനാൽ പാലം	Village road	0.290	3.000	3.000	0.000	0.000	0.000	0.290	0.000	2016	0.090		152817	formati on		9						

[Signature Box]

Local Body Name : Madayi Grama Panchayat

Form :

Sub Form :

Serial No	Book Page No	FormRefID	Road Name	Starting Point	Ending Point	Road Type (ODR/VR)	Road Description			Surface Type					Construction Year	Protection Wall Length	Drainage Channel Length	Cost of construction from 1995	Last Maintenance Details	Remarks	Ward No	Panchayat No	WaterShed ID	Acq.Date and Book Value	Addition Date And Cost	Deduction Date And Cost	Depreciation(%)	
							Length (Km)	Width (M)	Carriage Way Width (m)	Cement Concrete	Tar	Metal	Gravel	Katcha Road														
							6	7	8	9	10	11	12	13														
1																												
14	94	209910050000000094	അടുത്തില അംഗൻവാടി റോഡ്	അടുത്തില വയലപ്പ ചെമ്പല്ലി കുണ്ടി റോഡ്	അടുത്തില അംഗൻവാടി	Village road	0.135	3.000	3.000	0.000	0.000	0.000	0.135	0.000	2016	0.000		66018	formati on		5							
15	96	209910050000000096	ഡോ രാജീവ് റാം വീട് മുതലക്കുളം റോഡ്	സി എസ് ഐ ചർച്ച് വാടിക്കൽ കടവ് റോഡ് ഡോ രാജീവ് റാം വീടിന് സമീപം	മുതലക്കുളം ഭാഗം	Village road	0.450	3.500	3.000	0.000	0.135	0.000	0.315	0.000	0	0.450		497000	135m tarring in 2018-2019		10							
16	97	209910050000000097	കുളവയൽ ലെയിൻ കൽക്കട്ട ഹാജിക്ക റോഡ്	കുളവയൽ ലെയിൻ	കൽക്കട്ട ഹാജിക്ക വീട്		0.110	3.500	3.000	0.000	0.000	0.000	0.110	0.000	2017	0.000		118408	Road Formati on on 2016-17		7							

[Signature Box]

Local Body Name : Madayi Grama Panchayat

Form :

Sub Form :

Serial No	Book Page No	FormRefID	Road Name	Starting Point	Ending Point	Road Type (ODR/VR)	Road Description			Surface Type					Construction Year	Protection Wall Length	Drainage Channel Length	Cost of construction from 1995	Last Maintenance Details	Remarks	Ward No	Panchayat No	WaterShed ID	Aq.Date and Book Value	Addition Date And Cost	Deduction Date And Cost	Depreciation(%)
							Length (Km)	Width (M)	Carriage Way Width (m)	Cement Concrete	Tar	Metal	Gravel	Katcha Road													
1			2	3	4	5	6	7	8	9	10	11	12	13	14	15	16	17	18	19	20	21	22	23	24	25	26
1798		209910050000000098	മിനി ഇൻഡസ്ട്രിയൽ എസ്റ്റേറ്റ് വാട്ടർടാങ്ക് റോഡ്	മിനി ഇൻഡസ്ട്രിയൽ എസ്റ്റേറ്റ്	വാട്ടർടാങ്ക്	Village road	0.750	4.000	3.000	0.000	0.000	0.000	0.250	0.000	2017	0.250		400000	Tarring	Ch.399 to Ch.500 - 101m Tarring, 2021-22	8						
0102		2099100500000000102	പി.ഒ.പി. അമ്പുൾ ഖാദർ ഹാജി റോഡ് പാലം	അമ്പുൾ ഖാദർ ഹാജി വീട്		Village road	0.800	6.000	6.000	0.800	0.000	0.000	0.000	0.000	2014	0.000		0									
0103		2099100500000000103	ഡോ. രാജീവ് റാം വീട് മുതൽ മുതലക്കുളം വഴി കോഴിബസാർ റോഡ്	ഡോ. രാജീവ് റാം വീട്	കോഴി ബസാർ റോഡ്		1.160	5.000	3.000	0.000	1.160	0.000	0.000	0.000	0	0.000		400000			10						

Local Body Name : Madayi Grama Panchayat

Form :

Sub Form :

Serial No	Book Page No	FormRefID	Road Name	Starting Point	Ending Point	Road Type (ODR/VR)	Road Description			Surface Type					Construction Year	Protection Wall Length	Drainage Channel Length	Cost of construction from 1995	Last Maintenance Details	Remarks	Ward No	Panchayat No	WaterShed ID	Ac.Date and Book Value	Addition Date And Cost	Deduction Date And Cost	Depreciation(%)
							Length (Km)	Width (M)	Carriage Way Width (m)	Cement Concrete	Tar	Metal	Gravel	Katcha Road													
1			2	3	4	5	6	7	8	9	10	11	12	13	14	15	16	17	18	19	20	21	22	23	24	25	26
0105		20991005000000105	ബൈദയിൽ തോട് പാലം റോഡ്	പുതിയ അടടി പി.ജെ. എച്ച്.എ റോഡ്	ശിഹാബ് തങ്ങൾ റോഡ്	Village road	0.425	4.000	3.000	0.000	0.000	0.000	0.000	0.425	0	0.000		0			17						
0106		20991005000000106	വാടിക്കൽ റോഡ്-മസൂദ് വീട് മുതൽ ലത്തീഫ് വീട് റോഡ്	ബത്താരി റോഡ്	ലത്തീഫ് വീട് റോഡ്	Village road	0.190	3.500	2.500	0.000	0.000	0.190	0.000	0.000	2012	0.000		0			9						
0111		20991005000000111	മാടായി സൗത്ത് സ്കൂൾ റോഡ്			Village road	1.500	4.000	3.000	0.000	1.500	0.000	0.000	0.000	0	0.000		0			8						

[Signature Box]

Local Body Name : Madayi Grama Panchayat

Form :

Sub Form :

Serial No	Book Page No	FormRefID	Road Name	Starting Point	Ending Point	Road Type (ODR/VR)	Road Description			Surface Type					Construction Year	Protection Wall Length	Drainage Channel Length	Cost of construction from 1995	Last Maintenance Details	Remarks	Ward No	Panchayat No	WaterShed ID	Ac.Date and Book Value	Addition Date And Cost	Deduction Date And Cost	Depreciation(%)
							Length (Km)	Width (M)	Carriage Way Width (m)	Cement Concrete	Tar	Metal	Gravel	Katcha Road													
1			2	3	4	5	6	7	8	9	10	11	12	13	14	15	16	17	18	19	20	21	22	23	24	25	26
0112		20991005000000112	ചൈനാക്ലോകാറ്റിൻ റോഡ് റെയിൽവെ വരെ	ചൈനാക്ലോകാറ്റിൻ	റെയിൽ വെ വരെ		1.500	4.000	3.000	0.000	1.500	0.000	0.000	0.000	0	0.000		0	2021-22 , Tariing from 128m	Ch.0/12 to 0/240							
0113		20991005000000113	ജനതാ ക്ലബ്ബ് ബഡ്സ് സ്കൂൾ റഡ് - റെയിൽ വെ വരെ	ജനതാ ക്ലബ്ബ്	റെയിൽ വെ വരെ	Village road	1.500	4.000	3.000	0.000	1.500	0.000	0.000	0.000	2010	0.000		0			8						
0114		20991005000000114	ബഡ്സ് സ്കൂൾ റോഡ് ദിനേശൻ വീട് മുതൽ റെയിൽവെ വരെ	ദിനേശൻ വീട്	റെയിൽ വെ വരെ	Village road	1.500	4.000	3.000	0.000	1.500	0.000	0.000	0.000	0	0.000		0			8						

Local Body Name : Madayi Grama Panchayat

Form :

Sub Form :

Serial No	Book Page No	FormRefID	Road Name	Starting Point	Ending Point	Road Type (ODR/VR)	Road Description			Surface Type					Construction Year	Protection Wall Length	Drainage Channel Length	Cost of construction from 1995	Last Maintenance Details	Remarks	Ward No	Panchayat No	WaterShed ID	Acq.Date and Book Value	Addition Date And Cost	Deduction Date And Cost	Depreciation(%)
							Length (Km)	Width (M)	Carriage Way Width (m)	Cement Concrete	Tar	Metal	Gravel	Katcha Road													
1			2	3	4	5	6	7	8	9	10	11	12	13	14	15	16	17	18	19	20	21	22	23	24	25	26
0117		20991005000000117	വയലപ്ര റോഡ് മുതൽ അങ്കണവാടി വഴി ഒ.കെ.പ്രഭാകരൻ വീട് വരെ	വയലപ്ര റോഡ്	ഒ.കെ.പ്രഭാകരൻ വീട്	Village road	0.700	5.000	3.000	0.000	0.700	0.000	0.000	0.000	0	0.000		0			5						
0118		20991005000000118	വയലപ്ര ചെമ്പല്ലിക്കുണ്ട് റോഡ് മുതൽ വണ്ണാതടം എരിപ്പുര റോഡ്	വയലപ്ര ചെമ്പല്ലിക്കുണ്ട്	വണ്ണാതടം എരിപ്പുര റോഡ്	Village road	0.600	4.000	3.000	0.000	0.600	0.000	0.000	0.000	2017	0.000		0									
0119		20991005000000119	വയലപ്ര ശാസ്താംകോട്ട മുതൽ ഗുലേറ്റർ കെ ബ്രിഡ്ജ് വരെ	വയലപ്ര ശാസ്താംകോട്ട	ഗുലേറ്റർ കെ ബ്രിഡ്ജ് വരെ	Village road	0.375	4.000	3.000	0.000	0.375	0.000	0.000	0.000	2017	0.000		0			5						

Local Body Name : Madayi Grama Panchayat

Form :

Sub Form :

Serial No	Book Page No	FormRefID	Road Name	Starting Point	Ending Point	Road Type (ODR/VR)	Road Description			Surface Type					Construction Year	Protection Wall Length	Drainage Channel Length	Cost of construction from 1995	Last Maintenance Details	Remarks	Ward No	Panchayat No	WaterShed ID	Ac.Date and Book Value	Addition Date And Cost	Deduction Date And Cost	Depreciation(%)
							Length (Km)	Width (M)	Carriage Way Width (m)	Cement Concrete	Tar	Metal	Gravel	Katcha Road													
1			2	3	4	5	6	7	8	9	10	11	12	13	14	15	16	17	18	19	20	21	22	23	24	25	26
0120		209910050000000120	വയലപ്ര രസുലേറ്റർ കം ബ്രിഡ്ജ് മുതൽ അരുമാടാ മൊട്ടവരെ	വയലപ്ര രസുലേറ്റർ കം ബ്രിഡ്ജ്	അരുമാടാ മൊട്ടവരെ		1.000	4.000	3.000	0.000	1.000	0.000	0.000	0.000	2017	0.000		0									
0121		209910050000000121	വയലപ്ര നടക്കുതാഴെ ലിങ്ക് റോഡ് കീഴ്ചാൽ അജയപോ ഷ് വായലശാല	വയലപ്ര നടക്കുതാഴെ ലിങ്ക് റോഡ്	അജയപോ ഷ് വായലശാല	Village road	0.500	4.000	3.000	0.000	0.500	0.000	0.000	0.000	2017	0.000		0	between Ch.0/00 0 to 0/108 - 83m tarring	Tarring 2021-2 2 year							
0122		209910050000000122	വയലപ്ര ചെമ്പല്ലിക്കു ണ്ട് റോഡ് മുതൽ കൃഷ്ണൻ, പണ്ടാര രാജൻ വീട് വരെ	വയലപ്ര ചെമ്പല്ലിക്കു ണ്ട്	പണ്ടാര രാജൻ വീട് വരെ	Village road	0.300	4.000	3.000	0.000	0.300	0.000	0.000	0.000	2018	0.000		0			5						

Local Body Name : Madayi Grama Panchayat

Form :

Sub Form :

Serial No	Book Page No	FormRefID	Road Name	Starting Point	Ending Point	Road Type (ODR/VR)	Road Description			Surface Type					Construction Year	Protection Wall Length	Drainage Channel Length	Cost of construction from 1995	Last Maintenance Details	Remarks	Ward No	Panchayat No	WaterShed ID	Ac.Date and Book Value	Addition Date And Cost	Deduction Date And Cost	Depreciation(%)
							Length (Km)	Width (M)	Carriage Way Width (m)	Cement Concrete	Tar	Metal	Gravel	Katcha Road													
1			2	3	4	5	6	7	8	9	10	11	12	13	14	15	16	17	18	19	20	21	22	23	24	25	26
0123		209910050000000123	അടുത്തില തെരു മുതൽ ടി.വി. കുഞ്ഞിരാമൻ വീട് വരെ	അടുത്തില തെരു	ടി.വി. കുഞ്ഞിരാമൻ വീട്	Village road	0.230	4.000	3.000	0.000	0.230	0.000	0.000	0.000	2009	0.000		0			5						
0124		209910050000000124	വണ്ണാതടം കോളനി മുതൽ ഐ.ടി.ഐ.1	വണ്ണാതടം കോളനി	ഐ.ടി.ഐ.1	Village road	0.300	4.000	3.000	0.000	0.300	0.000	0.000	0.000	2006	0.000		0			5						
0125		209910050000000125	വണ്ണാതടം ലക്ഷം വീട് മുതൽ ഉബൈദിന്റെ വീട് വരെ	വണ്ണാതടം ലക്ഷം വീട്	ഉബൈദിന്റെ വീട് വരെ	Village road	0.300	4.000	3.000	0.000	0.300	0.000	0.000	0.000	2006	0.000		0			5						

Local Body Name : Madayi Grama Panchayat

Form :

Sub Form :

Serial No	Book Page No	FormRefID	Road Name	Starting Point	Ending Point	Road Type (ODR/VR)	Road Description			Surface Type					Construction Year	Protection Wall Length	Drainage Channel Length	Cost of construction from 1995	Last Maintenance Details	Remarks	Ward No	Panchayat No	WaterShed ID	Ac.Date and Book Value	Addition Date And Cost	Deduction Date And Cost	Depreciation(%)
							Length (Km)	Width (M)	Carriage Way Width (m)	Cement Concrete	Tar	Metal	Gravel	Katcha Road													
1			2	3	4	5	6	7	8	9	10	11	12	13	14	15	16	17	18	19	20	21	22	23	24	25	26
0126		20991005000000126	വെള്ളച്ചാൽ റോഡ് മുതൽ പഞ്ചായത്ത് കിണർ വരെ	വെള്ളച്ചാൽ റോഡ്	പഞ്ചായത്ത് കിണർ വരെ	Village road	0.090	4.000	3.000	0.000	0.090	0.000	0.000	0.000	2006	0.000		0			5						
0146		20991005000000146	ഐ.ടി.ഐ. ഹോസ്റ്റൽ മുതൽ വിജയലക്ഷ്മി റോഡ്	ഐ.ടി.ഐ. ഹോസ്റ്റൽ	വിജയലക്ഷ്മി വീട്		0.100	4.000	3.000	0.000	0.000	0.100	0.000	0.000	0	0.000		0									
0148		20991005000000148	സുപ്പർ സ്റ്റോർ സയ്യിദ് പള്ളി റോഡ്	സുപ്പർ സ്റ്റോർ	സയ്യിദ് പള്ളി	Village road	0.120	4.000	3.000	0.000	0.120	0.000	0.000	0.000	0	0.000		0									

Local Body Name : Madayi Grama Panchayat

Form :

Sub Form :

Serial No	Book Page No	FormRefID	Road Name	Starting Point	Ending Point	Road Type (ODR/VR)	Road Description			Surface Type					Construction Year	Protection Wall Length	Drainage Channel Length	Cost of construction from 1995	Last Maintenance Details	Remarks	Ward No	Panchayat No	WaterShed ID	Aq.Date and Book Value	Addition Date And Cost	Deduction Date And Cost	Depreciation(%)
							Length (Km)	Width (M)	Carriage Way Width (m)	Cement Concrete	Tar	Metal	Gravel	Katcha Road													
1			2	3	4	5	6	7	8	9	10	11	12	13	14	15	16	17	18	19	20	21	22	23	24	25	26
0149		209910050000000149	വെങ്ങര ഹിന്ദു എൽ.പി.എസ്. മുതൽ കോപ്പാട് റോഡ്	വെങ്ങര ഹിന്ദു എൽ.പി.എസ്.	കോപ്പാട് റോഡ്		0.100	5.000	3.000	0.000	0.100	0.000	0.000	0.000	0	0.000		0									
0150		209910050000000150	ബിലാൽ പള്ളി കപ്പാലം റോഡ്	ബിലാൽ പള്ളി	കപ്പാലം		0.100	4.000	3.000	0.100	0.000	0.000	0.000	0.000	0	0.000		0									
0151		209910050000000151	യാസീൻ പള്ളി വട്ടക്കാട് റോഡ്	എ.വി. എം. സ്റ്റോർ	കപ്പാലം		0.130	4.000	3.000	0.000	0.130	0.000	0.000	0.000	0	0.000		0									

Local Body Name : Madayi Grama Panchayat

Form :

Sub Form :

Serial No	Book Page No	FormRefID	Road Name	Starting Point	Ending Point	Road Type (ODR/VR)	Road Description			Surface Type					Construction Year	Protection Wall Length	Drainage Channel Length	Cost of construction from 1995	Last Maintenance Details	Remarks	Ward No	Panchayat No	WaterShed ID	Ac.Date and Book Value	Addition Date And Cost	Deduction Date And Cost	Depreciation(%)
							Length (Km)	Width (M)	Carriage Way Width (m)	Cement Concrete	Tar	Metal	Gravel	Katcha Road													
1			2	3	4	5	6	7	8	9	10	11	12	13	14	15	16	17	18	19	20	21	22	23	24	25	26
0152		209910050000000152	കക്കാടപ്രഹാഫ്സത്ത് വീട് മുതൽ പോസ്റ്റാഫീസ് റോഡ് (പ്ലാസ്ട്രീറ്റ്)	കക്കാടപ്രഹാഫ്സത്ത് വീട്	പോസ്റ്റാഫീസ്		0.150	5.000	3.000	0.000	0.150	0.000	0.000	0.000	0	0.000		0									
0153		209910050000000153	ഏരിപ്രം വാട്ടർ ടാങ്ക് റോഡ്				0.150	5.000	3.000	0.000	0.150	0.000	0.000	0.000	0	0.000		0									
0154		209910050000000154	കോമ്രേഡ് വായശാല മുതൽ കാവ്യാതല റോഡ്	കോമ്രേഡ് വായശാല	റെയിൽ വെ ട്രാക്ക് റോഡ്		1.980	4.000	3.000	0.000	1.980	0.000	0.000	0.000	0	0.000		0									

Local Body Name : Madayi Grama Panchayat

Form :

Sub Form :

Serial No	Book Page No	FormRefID	Road Name	Starting Point	Ending Point	Road Type (ODR/VR)	Road Description			Surface Type					Construction Year	Protection Wall Length	Drainage Channel Length	Cost of construction from 1995	Last Maintenance Details	Remarks	Ward No	Panchayat No	WaterShed ID	Ac.Date and Book Value	Addition Date And Cost	Deduction Date And Cost	Depreciation(%)
							Length (Km)	Width (M)	Carriage Way Width (m)	Cement Concrete	Tar	Metal	Gravel	Katcha Road													
1			2	3	4	5	6	7	8	9	10	11	12	13	14	15	16	17	18	19	20	21	22	23	24	25	26
0157		209910050000000157	കുളവയൽ റോഡ് മുതൽ ആശാരി മുല വരെ	കുളവയൽ റോഡ്	ആശാരി മുല	Village road	0.380	5.000	3.000	0.000	0.380	0.000	0.000	0.000	0	0.000		0			7						
0158		209910050000000158	പുതിയ വളപ്പു റോഡ് മുതൽ ഏരിപ്രം മഞ്ച വരെ	പുതിയ വളപ്പു റോഡ്	ഏരിപ്രം മഞ്ച		0.453	4.000	3.000	0.000	0.453	0.000	0.000	0.000	0	0.000		0			17						
0160		209910050000000160	മുട്ടം ഇട്ടപ്രം മഞ്ഞേരി പാലം റോഡ്	മഞ്ഞേരി പാലം	മുട്ടം ഇട്ടപ്രം		0.300	3.000	1.000	0.000	0.000	0.000	0.300	0.000	0	0.000		0			20						

Local Body Name : Madayi Grama Panchayat

Form :

Sub Form :

Serial No	Book Page No	FormRefID	Road Name	Starting Point	Ending Point	Road Type (ODR/VR)	Road Description			Surface Type					Construction Year	Protection Wall Length	Drainage Channel Length	Cost of construction from 1995	Last Maintenance Details	Remarks	Ward No	Panchayat No	WaterShed ID	Ac.Date and Book Value	Addition Date And Cost	Deduction Date And Cost	Depreciation(%)
							Length (Km)	Width (M)	Carriage Way Width (m)	Cement Concrete	Tar	Metal	Gravel	Katcha Road													
1			2	3	4	5	6	7	8	9	10	11	12	13	14	15	16	17	18	19	20	21	22	23	24	25	26
0161		209910050000000161	മുട്ടം മാർക്കറ്റ് റോഡ്	മുട്ടം നേവൽ റോഡ്	മുട്ടം പി.ഡബ്ല്യു.ഡി.റോഡ്	Village road	0.105	5.000	3.000	0.000	0.105	0.000	0.000	0.000	2011	0.000		100000									
0163		209910050000000163	ചുട്ടാട് ഏരിപ്രം ജുമാമസ്ജിദ് റോഡ്	ചുട്ടാട് ഏരിപ്രം	ജുമാമസ്ജിദ്	Other district road	0.613	4.000	0.000	0.264	0.196	0.000	0.000	0.153	0	0.000	0 metre	0			17						
0169		209910050000000169	എസ് കെ പി റോഡ്	വെള്ളച്ചാൽ	എസ് കെ പി ഹൗസ്		0.125	3.000	0.000	0.000	0.000	0.125	0.000	0.000	0	0.000		0			19						

Local Body Name : Madayi Grama Panchayat

Form :

Sub Form :

Serial No	Book Page No	FormRefID	Road Name	Starting Point	Ending Point	Road Type (ODR/VR)	Road Description			Surface Type					Construction Year	Protection Wall Length	Drainage Channel Length	Cost of construction from 1995	Last Maintenance Details	Remarks	Ward No	Panchayat No	WaterShed ID	Ac.Date and Book Value	Addition Date And Cost	Deduction Date And Cost	Depreciation(%)
							Length (Km)	Width (M)	Carriage Way Width (m)	Cement Concrete	Tar	Metal	Gravel	Katcha Road													
1			2	3	4	5	6	7	8	9	10	11	12	13	14	15	16	17	18	19	20	21	22	23	24	25	26
170	170	209910050000000170	ഇടത്തിൽ വയൽ റോഡ് മുതൽ ചിടയർ കുളങ്ങര ക്ഷേത്രം റോഡ്	ഇടത്തിൽ വയൽ റോഡ്	ചിടയർ കുളങ്ങര ക്ഷേത്രം റോഡ്		0.150	3.000	1.000	0.000	0.000	0.000	0.000	0.150	0	0.000		0			2						
171	171	209910050000000171	ചെമ്പല്ലിക്കുണ്ട്-കക്കോല പത്ത് റോഡ്	ചെമ്പല്ലിക്കുണ്ട്	കക്കോല പത്ത് റോഡ്		0.480	3.000	3.000	0.000	0.000	0.000	0.000	0.480	0	0.000		0			3						
172	172	209910050000000172	അടുത്തിലത്തെ കുപ്പാചക്കൽ വീട് റോഡ്	അടുത്തിലത്തെ	കുപ്പാചക്കൽ വീട്		0.040	3.000	3.000	0.000	0.000	0.000	0.000	0.040	0	0.000		0			5						

Supervisor's Signature

Local Body Name : Madayi Grama Panchayat

Form :

Sub Form :

Serial No	Book Page No	FormRefID	Road Name	Starting Point	Ending Point	Road Type (ODR/VR)	Road Description			Surface Type					Construction Year	Protection Wall Length	Drainage Channel Length	Cost of construction from 1995	Last Maintenance Details	Remarks	Ward No	Panchayat No	WaterShed ID	Ac.Date and Book Value	Addition Date And Cost	Deduction Date And Cost	Depreciation(%)
							Length (Km)	Width (M)	Carriage Way Width (m)	Cement Concrete	Tar	Metal	Gravel	Katcha Road													
1			2	3	4	5	6	7	8	9	10	11	12	13	14	15	16	17	18	19	20	21	22	23	24	25	26
173	173	20991005000000173	വയലപ്ര റോഡ് മുതൽ വണ്ണാതടം റോഡ്	വയലപ്ര റോഡ്	വണ്ണാ തടം റോഡ്		0.200	3.000	3.000	0.000	0.000	0.000	0.000	0.200	0	0.000		0			5						
174	174	20991005000000174	ബഡ്സ് സ്കൂൾ റോഡ് പഞ്ചായത്ത് കിണർ റെയിൽവെ വരെ റോഡ്	ബഡ്സ് സ്കൂൾ റോഡ്	പഞ്ചായത്ത് കിണർ റെയിൽ വെ വരെ റോഡ്		0.075	3.000	3.000	0.000	0.000	0.000	0.000	0.075	0	0.000		0			8						
175	175	20991005000000175	ബാഹകി തങ്ങൾ റോഡ്	മൊട്ടാ ന്ദം മാട്ടൂൽ റോഡ്	പത്താം വാർഡ്		0.120	3.000	3.000	0.000	0.000	0.000	0.000	0.120	0	0.000		0			13						

Local Body Name : Madayi Grama Panchayat

Form :

Sub Form :

Serial No	Book Page No	FormRefID	Road Name	Starting Point	Ending Point	Road Type (ODR/VR)	Road Description			Surface Type					Construction Year	Protection Wall Length	Drainage Channel Length	Cost of construction from 1995	Last Maintenance Details	Remarks	Ward No	Panchayat No	WaterShed ID	Aq.Date and Book Value	Addition Date And Cost	Deduction Date And Cost	Depreciation(%)
							Length (Km)	Width (M)	Carriage Way Width (m)	Cement Concrete	Tar	Metal	Gravel	Katcha Road													
1			2	3	4	5	6	7	8	9	10	11	12	13	14	15	16	17	18	19	20	21	22	23	24	25	26
176	176	20991005000000176	കുഞ്ഞിപ്പള്ളി റോഡ്	മൊട്ടുപുഴ	പത്താം വാർഡ്		0.848	3.000	3.000	0.000	0.000	0.000	0.000	0.848	0	0.000		0			13						
177	177	20991005000000177	അമ്പുട്ടി പാലം ബിലാൽ പള്ളി റോഡ് കപ്പാലം റോഡ്	അമ്പുട്ടി പാലം ബിലാൽ പള്ളി	കപ്പാലം റോഡ്		0.150	1.800	1.800	0.000	0.000	0.000	0.000	0.150	0	0.000		0			17						
178	178	20991005000000178	ലായഞ്ചിറ മഞ്ച പടിഞ്ഞാറ് റോഡ്	വൈ എം സി എ വെള്ള ചുവൽ റോഡ്	എസ് വി പി മജീദ് ഭൂമി വരെ		0.300	3.000	3.000	0.000	0.000	0.000	0.000	0.300	0	0.000		0			19						

Local Body Name : Madayi Grama Panchayat

Form :

Sub Form :

Serial No	Book Page No	FormRefID	Road Name	Starting Point	Ending Point	Road Type (ODR/VR)	Road Description			Surface Type					Construction Year	Protection Wall Length	Drainage Channel Length	Cost of construction from 1995	Last Maintenance Details	Remarks	Ward No	Panchayat No	WaterShed ID	Ac.Date and Book Value	Addition Date And Cost	Deduction Date And Cost	Depreciation(%)
							Length (Km)	Width (M)	Carriage Way Width (m)	Cement Concrete	Tar	Metal	Gravel	Katcha Road													
1			2	3	4	5	6	7	8	9	10	11	12	13	14	15	16	17	18	19	20	21	22	23	24	25	26
179	179	209910050000000179	യാസീൻ പള്ളി റോഡ് പടിഞ്ഞാറ് ഭാഗം	യാസീൻ പള്ളി റോഡ് കപ്പാലം	ബീച്ച് റോഡ്	0.030	3.000	3.000	0.000	0.000	0.000	0.000	0.000	0.030	0	0.000		0			12						
180	203	209910050000000203	കക്കാടപ്പുറം സുൽത്താൻ കനാൽ റോഡ്	കക്കാടപ്പുറം പി.ഡബ്ല്യു.ഡി. റോഡ്	സുൽത്താൻ കനാൽ സൈഡ്	0.218	3.150	3.000	0.000	0.218	0.000	0.000	0.000	0.000	0	0.000		0			18						
181	204	209910050000000204	ഇ കെ പി റോഡ്	നെക്കി ബസാർ വെള്ളച്ചാൽ റോഡ്	എസ് പി വീട്	0.200	3.000	2.500	0.000	0.000	0.000	0.000	0.200	0.000	0	0.000		0			19						

[Signature Box]

Local Body Name : Madayi Grama Panchayat

Form :

Sub Form :

Serial No	Book Page No	FormRefID	Road Name	Starting Point	Ending Point	Road Type (ODR/VR)	Road Description			Surface Type					Construction Year	Protection Wall Length	Drainage Channel Length	Cost of construction from 1995	Last Maintenance Details	Remarks	Ward No	Panchayat No	WaterShed ID	Ac.Date and Book Value	Addition Date And Cost	Deduction Date And Cost	Depreciation(%)
							Length (Km)	Width (M)	Carriage Way Width (m)	Cement Concrete	Tar	Metal	Gravel	Katcha Road													
1			2	3	4	5	6	7	8	9	10	11	12	13	14	15	16	17	18	19	20	21	22	23	24	25	26
182 205		20991005000000205	പൊള്ളയിൽ മുനീറ വീട് റോഡ്	പൊള്ളയിൽ റോഡ്	മുനീറ വീട്		0.157	3.000	2.800	0.000	0.157	0.000	0.000	0.000	0	0.000		0			1						
0 206		20991005000000206	കൃഷ്ണൻ നായർ റോഡ് കാലിക്കൽ ലിങ് റോഡ്	കൃഷ്ണൻ നായർ റോഡ്	കാലിക്കൽ റോഡ്	Village road	0.256	3.000	3.000	0.000	0.256	0.000	0.000	0.000	2010	0.000		0	2022		9						
0 208		20991005000000208	വെള്ളച്ചാൽ ഇബ്രാഹിം പീടിക റോഡ്	വെള്ളച്ചാൽ ഇബ്രാഹിം പീടിക ഓപ്പോസിറ്റ്	ജമീല വീട്		0.116	3.000	3.000	0.000	0.000	0.000	0.000	0.116	0	0.000		0			19						

Local Body Name : Madayi Grama Panchayat

Form :

Sub Form :

Serial No	Book Page No	FormRefID	Road Name	Starting Point	Ending Point	Road Type (ODR/VR)	Road Description			Surface Type					Construction Year	Protection Wall Length	Drainage Channel Length	Cost of construction from 1995	Last Maintenance Details	Remarks	Ward No	Panchayat No	WaterShed ID	Ac.Date and Book Value	Addition Date And Cost	Deduction Date And Cost	Depreciation(%)
							Length (Km)	Width (M)	Carriage Way Width (m)	Cement Concrete	Tar	Metal	Gravel	Katcha Road													
1			2	3	4	5	6	7	8	9	10	11	12	13	14	15	16	17	18	19	20	21	22	23	24	25	26
0209		209910050000000209	പരുത്തി വള്ളി ശിഹാബ് തങ്ങൾ റോഡ്	ശിഹാബ് തങ്ങൾ റോഡ്	പരുത്തി വള്ളി ശിഹാബ് തങ്ങൾ നടപ്പാത	Village road	0.150	3.400	3.000	0.000	0.000	0.000	0.000	0.150	0	0.000		0			14						
0210		209910050000000210	കക്കാട്രപ്രം ചേരികമ്പനി റോഡ്	വെങ്ങര ഐ ടി ഐ റോഡ്	ചേരി കമ്പനി (മൻസൂർ വീട്)		0.089	3.000	3.000	0.000	0.000	0.000	0.000	0.089	0	0.000		0			18						
0212		209910050000000212	പൊള്ളയിൽ കാവിലെ വള്ളി റോഡ്	പൊള്ളയിൽ റോഡ്	കാവിലെ വള്ളി തോട്		0.140	4.000	3.000	0.000	0.000	0.000	0.000	0.140	0	0.000		0			20						

Local Body Name : Madayi Grama Panchayat

Form :

Sub Form :

Serial No	Book Page No	FormRefID	Road Name	Starting Point	Ending Point	Road Type (ODR/VR)	Road Description			Surface Type					Construction Year	Protection Wall Length	Drainage Channel Length	Cost of construction from 1995	Last Maintenance Details	Remarks	Ward No	Panchayat No	WaterShed ID	Aq.Date and Book Value	Addition Date And Cost	Deduction Date And Cost	Depreciation(%)
							Length (Km)	Width (M)	Carriage Way Width (m)	Cement Concrete	Tar	Metal	Gravel	Katcha Road													
1			2	3	4	5	6	7	8	9	10	11	12	13	14	15	16	17	18	19	20	21	22	23	24	25	26
0213		20991005000000213	ശക്തിമിത തെക്കുഭാഗം റോഡ്	ശക്തിമിത തെക്കുഭാഗം	ചുരികട കൈത്തോട്		0.163	3.500	3.000	0.000	0.000	0.000	0.163	0.000	0	0.000		0			4						
0218		20991005000000218	കെ എസ് ഇ ബി സബ് സ്റ്റേഷൻ പടിഞ്ഞാറ് ഭാഗം റോഡ്	എരിപുരം ടി ബി റെയിൽ വെ സ്റ്റേഷൻ റോഡ്	രാധാകൃഷ്ണൻ തറവാട് വീട്		0.077	3.000	3.000	0.000	0.000	0.000	0.077	0.000	0	0.000		0			7						
0219		20991005000000219	മാടായിതെരുവ് റെയിൽവെ ലൈൻ റോഡ്	ചൈനാക്രോഡ്	റെയിൽ വെ ലൈൻ		0.205	3.000	3.000	0.000	0.000	0.000	0.205	0.000	0	0.000		0			8						

[Signature Box]

Local Body Name : Madayi Grama Panchayat

Form :

Sub Form :

Serial No	Book Page No	FormRefID	Road Name	Starting Point	Ending Point	Road Type (ODR/VR)	Road Description			Surface Type					Construction Year	Protection Wall Length	Drainage Channel Length	Cost of construction from 1995	Last Maintenance Details	Remarks	Ward No	Panchayat No	WaterShed ID	Ac.Date and Book Value	Addition Date And Cost	Deduction Date And Cost	Depreciation(%)
							Length (Km)	Width (M)	Carriage Way Width (m)	Cement Concrete	Tar	Metal	Gravel	Katcha Road													
1			2	3	4	5	6	7	8	9	10	11	12	13	14	15	16	17	18	19	20	21	22	23	24	25	26
0220		20991005000000220	മാടായി തെരുവ് വാട്ടർ ടാങ്ക് റോഡ്	ചൈനാ ക്ലോ റോഡ്	വാട്ടർ ടാങ്ക് റോഡ്		0.303	3.000	3.000	0.000	0.000	0.000	0.303	0.000	0	0.000		0			8						
0221		20991005000000221	ഫസൽ ഉമർ സ്കൂൾ മുതൽ അരുമാല റോഡ്	ഫസൽ ഓമർ സ്കൂൾ	എ വി കമല ക്ഷി	Village road	0.378	3.000	3.000	0.000	0.000	0.000	0.378	0.000	0	0.000		0			5						
0222		20991005000000222	മൂലക്കീൽ പി ഡബ്ല്യു റോഡ് കിളൂർകുടിൻ ക്ഷേത്രം റോഡ്	മൂലക്കീൽ പി ഡബ്ല്യു റോഡ്	കിളൂർകുടിൻ ക്ഷേത്രം റോഡ്	Village road	0.149	2.530	3.000	0.000	0.000	0.000	0.149	0.000	0	0.000		0			1						

Local Body Name : Madayi Grama Panchayat

Form :

Sub Form :

Serial No	Book Page No	FormRefID	Road Name	Starting Point	Ending Point	Road Type (ODR/VR)	Road Description			Surface Type					Construction Year	Protection Wall Length	Drainage Channel Length	Cost of construction from 1995	Last Maintenance Details	Remarks	Ward No	Panchayat No	WaterShed ID	Ac.Date and Book Value	Addition Date And Cost	Deduction Date And Cost	Depreciation(%)
							Length (Km)	Width (M)	Carriage Way Width (m)	Cement Concrete	Tar	Metal	Gravel	Katcha Road													
1			2	3	4	5	6	7	8	9	10	11	12	13	14	15	16	17	18	19	20	21	22	23	24	25	26
0223		20991005000000223	മുലക്കീൽ പില റോഡ് കിളൂർകുടിയൻ ക്ഷേത്രം റോഡ്	മുലക്കീൽ പില റോഡ്	കിളൂർ കുടിയൻ ക്ഷേത്രം റോഡ് മീനാക്ഷി വീട് വരെ		0.149	2.530	3.000	0.000	0.000	0.000	0.149	0.000	0	0.000		0			1						
0224		20991005000000224	കക്കിൽ റോഡ്	കക്കിൽ റോഡ് ബാക്കി ഭാഗം	പട്ടുവക്കാരൻ നളിനി യുടെ വീട് വരെ	Village road	0.295	3.100	3.000	0.000	0.000	0.000	0.295	0.000	0	0.000		0			3						
0225		20991005000000225	മാടായി കോളേജ് റോഡ്	എരിപുരം റോഡ്	മാടായി കോളേജ് റോഡ്	Village road	0.043	3.300	3.000	0.000	0.043	0.000	0.000	0.000	0	0.000		0			6						

[Signature Box]

Local Body Name : Madayi Grama Panchayat

Form :

Sub Form :

Serial No	Book Page No	FormRefID	Road Name	Starting Point	Ending Point	Road Type (ODR/VR)	Road Description			Surface Type					Construction Year	Protection Wall Length	Drainage Channel Length	Cost of construction from 1995	Last Maintenance Details	Remarks	Ward No	Panchayat No	WaterShed ID	Aq.Date and Book Value	Addition Date And Cost	Deduction Date And Cost	Depreciation(%)
							Length (Km)	Width (M)	Carriage Way Width (m)	Cement Concrete	Tar	Metal	Gravel	Katcha Road													
1			2	3	4	5	6	7	8	9	10	11	12	13	14	15	16	17	18	19	20	21	22	23	24	25	26
0226		20991005000000226	മാടായിക്കാവ് വടക്കേ വള്ളിക്കെട്ടു റോഡ്	മാടായിക്കാവ് വടക്കു ഭാഗം റോഡ്	കുഞ്ഞിശങ്കരൻ വീട് വരെ	Village road	0.092	3.000	3.000	0.000	0.000	0.000	0.092	0.000	0	0.000		0			6						
0227		20991005000000227	കുട്ടിക്കരക്കാവ് റോഡ്	മൂലക്കീൽ കോമൽ കാവ് താഴെ റോഡ്	മൂലക്കീൽ ചെമ്പല്ലി കുണ്ടി	Village road	0.406	3.500	3.000	0.000	0.000	0.000	0.000	0.406	0	0.000		0			1						
0228		20991005000000228	നവത റോഡ്	നവത റോഡ്	കോതലൈ താഴെ യശോദ വീട് വരെ	Village road	0.379	3.100	3.000	0.000	0.000	0.000	0.379	0.000	0	0.000		0			3						

Local Body Name : Madayi Grama Panchayat

Form :

Sub Form :

Serial No	Book Page No	FormRefID	Road Name	Starting Point	Ending Point	Road Type (ODR/VR)	Road Description			Surface Type					Construction Year	Protection Wall Length	Drainage Channel Length	Cost of construction from 1995	Last Maintenance Details	Remarks	Ward No	Panchayat No	WaterShed ID	Ac.Date and Book Value	Addition Date And Cost	Deduction Date And Cost	Depreciation(%)
							Length (Km)	Width (M)	Carriage Way Width (m)	Cement Concrete	Tar	Metal	Gravel	Katcha Road													
1			2	3	4	5	6	7	8	9	10	11	12	13	14	15	16	17	18	19	20	21	22	23	24	25	26
0229		209910050000000229	കുതിരുമ്മൽ ചെമ്പല്ലിക്കുണ്ട് ലിങ്കറോഡ്	കുതിരുമ്മൽ കോളന 1	ചെമ്പല്ലിക്കുണ്ട് പിഡബ്ലുഡിറോഡ്	Village road	0.297	3.000	3.000	0.000	0.000	0.000	0.297	0.000	0	0.000		0			3						
0230		209910050000000230	പ്രിയദർശിനിക്കുണ്ട് റോഡ്	പ്രിയദർശിനിക്കുണ്ട്	കണ്ണൻ വീട്	Village road	0.188	3.340	3.000	0.000	0.000	0.000	0.188	0.000	0	0.000		0			4						
0231		209910050000000231	കാലിക്കൽ കൾവർട്ട് സുൽത്താൻ കനാൽ റോഡ്	കാലിക്കൽ കൾവർട്ട്	കുഷ്ണൻ നായർ റോഡ്	Village road	0.569	3.400	3.000	0.100	0.000	0.000	0.469	0.000	0	0.000		0			9						

Local Body Name : Madayi Grama Panchayat

Form :

Sub Form :

Serial No	Book No	Page No	FormRefID	Road Name	Starting Point	Ending Point	Road Type (ODR/VR)	Road Description			Surface Type					Construction Year	Protection Wall Length	Drainage Channel Length	Cost of construction from 1995	Last Maintenance Details	Remarks	Ward No	Panchayat No	WaterShed ID	Ac.Date and Book Value	Addition Date And Cost	Deduction Date And Cost	Depreciation(%)
								Length (Km)	Width (M)	Carriage Way Width (m)	Cement Concrete	Tar	Metal	Gravel	Katcha Road													
1				2	3	4	5	6	7	8	9	10	11	12	13	14	15	16	17	18	19	20	21	22	23	24	25	26
0		233	209910050000000233	ഇട്ടമ്മൽ പുതിയചിറ അങ്കണവാടി റോഡ്	ഇട്ടമ്മൽ പുതിയ ചിറ അങ്കണവാടി റോഡ്	ലക്ഷ്മണൻ സ്കൂൾ ക്ലബ്ബ് വായനശാല		0.292	3.000	3.000	0.000	0.000	0.000	0.292	0.000	0	0.000		0			15						

[Signature Box]