

Asset Register Report -Form3-Extract of Digital Register

Local Body Name : Bedaduka Grama Panchayat

Form :

Sub Form :

Serial No	Book No	Page No	FormRefID	Road Name	Starting Point	Ending Point	Road Type (ODR/VR)	Road Description			Surface Type					Construction Year	Protection Wall Length	Drainage Channel Length	Cost of construction from 1995	Last Maintenance Details	Remarks	Ward No	Panchayat No	WaterShed ID	Ac.Date and Book Value	Addition Date And Cost	Deduction Date And Cost	Depreciation(%)		
								Length (Km)	Width (M)	Carriage Way Width (m)	Cement Concrete	Tar	Metal	Gravel	Katcha Road															
1	2	3	4	5	6	7	8	9	10	11	12	13	14	15	16	17	18	19	20	21	22	23	24	25	26					
1			2193001001000000001	പള്ളത്തീക്കാൽ ചീച്ചക്കയ കൊട്ടോടി റോഡ്	പള്ളത്തീക്കാൽ	കൊട്ടോടി	Village road	6.988	6.000	3.000	0.000	6.988	0.000	0.000	0.000	0	2.150	3.2metre	2200000	In the financial Year 2017 -18 an amount of Rs. 199021/- spend for tarring work for a length of 188 m.	2012-13,Retarring - Rs.700 000/-									
2			2193001001000000002	കുണ്ടംപാറ-അഞ്ജന മുക്കുട് റോഡ്	കുണ്ടംപാറ	പന്നിത്തോളം	Village road	0.440	4.000	0.000	0.000	0.000	0.000	0.000	0.440	0	0.000	0metre	0											

Local Body Name : Bedaduka Grama Panchayat

Form :

Sub Form :


Serial No	Book Page No	FormRefID	Road Name	Starting Point	Ending Point	Road Type (ODR/VR)	Road Description			Surface Type					Construction Year	Protection Wall Length	Drainage Channel Length	Cost of construction from 1995	Last Maintenance Details	Remarks	Ward No	Panchayat No	WaterShed ID	Aq.Date and Book Value	Addition Date And Cost	Deduction Date And Cost	Depreciation(%)
							Length (Km)	Width (M)	Carriage Way Width (m)	Cement Concrete	Tar	Metal	Gravel	Katcha Road													
1			2	3	4	5	6	7	8	9	10	11	12	13	14	15	16	17	18	19	20	21	22	23	24	25	26
3		2193001002000000001	പുലിക്കോട് -ചീച്ചക്കയം റോഡ്	പുലിക്കോട്	ചീച്ചക്കയം	Village road	1.450	6.000	3.000	0.000	0.200	1.100	0.000	0.150	0	0.430	0.76metre	450000	2002-03 Oru Laksham Rupa Upayogichu Mettal Cheithu, Tarring-90 metre								
4		2193001002000000002	പള്ളത്തികാൽ-കൊല്ലം പണ-പുലിക്കോട് റോഡ്	പള്ളത്തികാൽ വളവ്	പുലിക്കോട്	Village road	4.650	6.000	3.000	0.000	3.350	0.000	0.000	1.300	0	0.420	1.1metre	1800000	In the financial year 2017-18 an amount of Rs. 449827/- spend for retarring work for a length of 200 m.	2012-13, Retarring - Rs.300 000/-							

Local Body Name : Bedaduka Grama Panchayat

Form :

Sub Form :

Serial No	Book No	Page No	FormRefID	Road Name	Starting Point	Ending Point	Road Type (ODR/VR)	Road Description			Surface Type					Construction Year	Protection Wall Length	Drainage Channel Length	Cost of construction from 1995	Last Maintenance Details	Remarks	Ward No	Panchayat No	WaterShed ID	Ac.Date and Book Value	Addition Date And Cost	Deduction Date And Cost	Depreciation(%)
								Length (Km)	Width (M)	Carriage Way Width (m)	Cement Concrete	Tar	Metal	Gravel	Katcha Road													
1				2	3	4	5	6	7	8	9	10	11	12	13	14	15	16	17	18	19	20	21	22	23	24	25	26
6			2193001003000000002	നർക്കല-പേത്താളംകയ-ചുള്ളി കോളനി റോഡ്	നർക്കല	ചുള്ളി	Village road	1.981	4.000	3.200	0.000	0.398	0.250	0.000	1.333	0	0.000	0.25metre	150000	In the financial year 2018-19 an amount of Rs. 440019/- spend for tarring work for a length of 200 m.								



Local Body Name : Bedaduka Grama Panchayat

Form :

Sub Form :

Serial No	Book Page No	FormRefID	Road Name	Starting Point	Ending Point	Road Type (ODR/VR)	Road Description			Surface Type					Construction Year	Protection Wall Length	Drainage Channel Length	Cost of construction from 1995	Last Maintenance Details	Remarks	Ward No	Panchayat No	WaterShed ID	Ac.Date and Book Value	Addition Date And Cost	Deduction Date And Cost	Depreciation(%)
							Length (Km)	Width (M)	Carriage Way Width (m)	Cement Concrete	Tar	Metal	Gravel	Katcha Road													
1			2	3	4	5	6	7	8	9	10	11	12	13	14	15	16	17	18	19	20	21	22	23	24	25	26
7		219300100400000001	പരയംപള്ളം -പുക്കുന്നത്ത് പാറ-പുലിടേക്കാട് റോഡ്	പരയം പള്ളം	പുലിടേക്കാട്	Village road	3.300	6.000	3.000	0.000	1.000	0.600	0.000	1.700	0	0.160	1.15metre	750000	In the financial year 2017-18 an amount of Rs. 541686/- spend for retarring work for a length of 618 m.								


[Signature Box]

Local Body Name : Bedaduka Grama Panchayat

Form :

Sub Form :

Serial No	Book Page No	FormRefID	Road Name	Starting Point	Ending Point	Road Type (ODR/VR)	Road Description			Surface Type					Construction Year	Protection Wall Length	Drainage Channel Length	Cost of construction from 1995	Last Maintenance Details	Remarks	Ward No	Panchayat No	WaterShed ID	Ac.Date and Book Value	Addition Date And Cost	Deduction Date And Cost	Depreciation(%)
							Length (Km)	Width (M)	Carriage Way Width (m)	Cement Concrete	Tar	Metal	Gravel	Katcha Road													
1			2	3	4	5	6	7	8	9	10	11	12	13	14	15	16	17	18	19	20	21	22	23	24	25	26
9		2193001005000000001	പറയംപള്ളം -കക്കോട്ടമ- ജയപുരം പാറപ്പുറം റോഡ്	പറയം പള്ളം	ജയപുരം പാറപ്പുറം	Village road	0.990	6.000	3.200	0.000	0.240	0.000	0.000	0.750	0	0.000	0.3metre	600000	In the financial year 2017-18 an amount of Rs. 611596/- spend for tarring work for a length of 240 m.								




Local Body Name : Bedaduka Grama Panchayat

Form :

Sub Form :

Serial No	Book Page No	FormRefID	Road Name	Starting Point	Ending Point	Road Type (ODR/VR)	Road Description			Surface Type					Construction Year	Protection Wall Length	Drainage Channel Length	Cost of construction from 1995	Last Maintenance Details	Remarks	Ward No	Panchayat No	WaterShed ID	Ac.Date and Book Value	Addition Date And Cost	Deduction Date And Cost	Depreciation(%)
							Length (Km)	Width (M)	Carriage Way Width (m)	Cement Concrete	Tar	Metal	Gravel	Katcha Road													
1			2	3	4	5	6	7	8	9	10	11	12	13	14	15	16	17	18	19	20	21	22	23	24	25	26
10		2193001005000000002	പള്ളത്തികാൽ-ജയപുരം കോളനി റോഡ്	പള്ളത്തികാൽ	ജയപുരം കോളനി	Village road	2.210	6.000	3.200	0.000	0.610	0.000	0.000	1.600	0	0.860	1.2metre	200000	In the financial year 2017-18 an amount of Rs. 349931/- spend for tarring work for a length of 210 m.								



Local Body Name : Bedaduka Grama Panchayat

Form :

Sub Form :


Serial No	Book Page No	FormRefID	Road Name	Starting Point	Ending Point	Road Type (ODR/VR)	Road Description			Surface Type					Construction Year	Protection Wall Length	Drainage Channel Length	Cost of construction from 1995	Last Maintenance Details	Remarks	Ward No	Panchayat No	WaterShed ID	Ac.Date and Book Value	Addition Date And Cost	Deduction Date And Cost	Depreciation(%)
							Length (Km)	Width (M)	Carriage Way Width (m)	Cement Concrete	Tar	Metal	Gravel	Katcha Road													
1			2	3	4	5	6	7	8	9	10	11	12	13	14	15	16	17	18	19	20	21	22	23	24	25	26
11		219300100600000001	പള്ളത്തികാൽ-പെരിങ്ങാണം-ജയപുരം റോഡ്	ജയപുരം പാറപ്പുരം	ജയപുരം	Village road	1.192	4.000	3.200	0.000	0.192	0.000	0.000	1.000	0	0.000	0metre	0	In the financial year 2018-19 an amount of Rs. 439971/- spend for tarring work for a length of 192 m.								
12		219300100600000002	കുണ്ടംപാറ-പറയം പള്ളം റോഡ്	കുണ്ടം പാറ	പറയം പള്ളം	Village road	2.500	5.000	3.200	0.000	0.000	0.000	0.000	2.500	0	0.000	0metre	0									

Local Body Name : Bedaduka Grama Panchayat

Form :

Sub Form :

Serial No	Book Page No	FormRefID	Road Name	Starting Point	Ending Point	Road Type (ODR/VR)	Road Description			Surface Type					Construction Year	Protection Wall Length	Drainage Channel Length	Cost of construction from 1995	Last Maintenance Details	Remarks	Ward No	Panchayat No	WaterShed ID	Ac.Date and Book Value	Addition Date And Cost	Deduction Date And Cost	Depreciation(%)	
							Length (Km)	Width (M)	Carriage Way Width (m)	Cement Concrete	Tar	Metal	Gravel	Katcha Road														
1			2	3	4	5	6	7	8	9	10	11	12	13	14	15	16	17	18	19	20	21	22	23	24	25	26	
13		219300100700000001	കോളിക്കാൽ പെരിങ്ങാനം റോഡ്	കോളിക്കാൽ	പെരിങ്ങാനം	Village road	1.150	6.000	3.000	0.000	0.250	0.000	0.000	0.900	0	0.000	0metre	100000	2004-05 1 Laksham Rupa Upayogich Road Punarudhikarichu, 2010-11 90 metre Taring	2012-13, Tarring - Rs.200 000/-								



Local Body Name : Bedaduka Grama Panchayat

Form :

Sub Form :

Serial No	Book No	Page No	FormRefID	Road Name	Starting Point	Ending Point	Road Type (ODR/VR)	Road Description			Surface Type					Construction Year	Protection Wall Length	Drainage Channel Length	Cost of construction from 1995	Last Maintenance Details	Remarks	Ward No	Panchayat No	WaterShed ID	Ac.Date and Book Value	Addition Date And Cost	Deduction Date And Cost	Depreciation(%)
								Length (Km)	Width (M)	Carriage Way Width (m)	Cement Concrete	Tar	Metal	Gravel	Katcha Road													
1				2	3	4	5	6	7	8	9	10	11	12	13	14	15	16	17	18	19	20	21	22	23	24	25	26
14			219300100700000002	വടക്കേപ്പുര - ജയപുര റോഡ്	വടക്കേപ്പുര	ജയപുര	Village road	2.177	6.000	3.200	0.000	0.527	0.450	0.000	1.200	0	0.360	0.6metre	600000	In the financial year 2018-19 an amount of Rs. 733059/- spend for retarring work for a length of 475 m and Rs. 593816 spend for taaring work for a length of 370 m. .	2011-12, Tarring - Rs.200 000/-							

Local Body Name : Bedaduka Grama Panchayat

Form :

Sub Form :


Serial No	Book Page No	FormRefID	Road Name	Starting Point	Ending Point	Road Type (ODR/VR)	Road Description			Surface Type					Construction Year	Protection Wall Length	Drainage Channel Length	Cost of construction from 1995	Last Maintenance Details	Remarks	Ward No	Panchayat No	WaterShed ID	Aq.Date and Book Value	Addition Date And Cost	Deduction Date And Cost	Depreciation(%)
							Length (Km)	Width (M)	Carriage Way Width (m)	Cement Concrete	Tar	Metal	Gravel	Katcha Road													
1			2	3	4	5	6	7	8	9	10	11	12	13	14	15	16	17	18	19	20	21	22	23	24	25	26
17		2193001009000000001	മൊയേലം കൊല്ലംപണറോഡ്	മൊയേലം	കൊല്ലംപണ	Village road	0.700	6.000	3.000	0.000	0.000	0.000	0.000	0.700	0	0.760	1.26metre	4300000	2002-03 1 Laksham Rupa Upayogich Tar Cheithu								
19		2193001010000000001	പുത്തു-ജയപുരം റോഡ്	പുത്തു	ജയപുരം	Village road	0.720	6.000	3.000	0.000	0.120	0.000	0.000	0.600	0	0.000	0.16metre	100000	2003-04 1 Laksham Rupa Upayogich Tar Cheithu								

Local Body Name : Bedaduka Grama Panchayat

Form :

Sub Form :

Serial No	Book Page No	FormRefID	Road Name	Starting Point	Ending Point	Road Type (ODR/VR)	Road Description			Surface Type					Construction Year	Protection Wall Length	Drainage Channel Length	Cost of construction from 1995	Last Maintenance Details	Remarks	Ward No	Panchayat No	WaterShed ID	Ac.Date and Book Value	Addition Date And Cost	Deduction Date And Cost	Depreciation(%)
							Length (Km)	Width (M)	Carriage Way Width (m)	Cement Concrete	Tar	Metal	Gravel	Katcha Road													
1			2	3	4	5	6	7	8	9	10	11	12	13	14	15	16	17	18	19	20	21	22	23	24	25	26
20		219300101000000002	കുളിയൻ മരം-തെക്കുകര-ആലിനടുക്കം റോഡ്	കുളിയൻ മരം	ആലിനടുക്കം	Village road	1.046	6.000	3.200	0.000	0.546	0.000	0.000	0.500	0	0.000	0.3metre	100000	In the financial year 2019-20 an amount of Rs. 865000/- spend for tarring work for a length of 300 m								




Local Body Name : Bedaduka Grama Panchayat

Form :

Sub Form :

Serial No	Book Page No	FormRefID	Road Name	Starting Point	Ending Point	Road Type (ODR/VR)	Road Description			Surface Type					Construction Year	Protection Wall Length	Drainage Channel Length	Cost of construction from 1995	Last Maintenance Details	Remarks	Ward No	Panchayat No	WaterShed ID	Ac.Date and Book Value	Addition Date And Cost	Deduction Date And Cost	Depreciation(%)
							Length (Km)	Width (M)	Carriage Way Width (m)	Cement Concrete	Tar	Metal	Gravel	Katcha Road													
1			2	3	4	5	6	7	8	9	10	11	12	13	14	15	16	17	18	19	20	21	22	23	24	25	26
21		219300101100000001	കുണ്ടിയപുരക്കാൽ-കുമ്പളംകയ-മരുതളം റോഡ്	കുണ്ടിയപുരക്കാൽ	മരുതളം	Village road	0.930	6.000	3.200	0.000	0.620	0.000	0.000	0.310	0	0.000	0.25metre	100000	In the financial year 2019-20 an amount of Rs. 1000000/- spend for tarring work for a length of 270 m and retarring work for a length of 265 m.								



Local Body Name : Bedaduka Grama Panchayat

Form :

Sub Form :


Serial No	Book Page No	FormRefID	Road Name	Starting Point	Ending Point	Road Type (ODR/VR)	Road Description			Surface Type					Construction Year	Protection Wall Length	Drainage Channel Length	Cost of construction from 1995	Last Maintenance Details	Remarks	Ward No	Panchayat No	WaterShed ID	Aq.Date and Book Value	Addition Date And Cost	Deduction Date And Cost	Depreciation(%)
							Length (Km)	Width (M)	Carriage Way Width (m)	Cement Concrete	Tar	Metal	Gravel	Katcha Road													
1			2	3	4	5	6	7	8	9	10	11	12	13	14	15	16	17	18	19	20	21	22	23	24	25	26
22		219300101100000002	കുളിയൻ മരം-പണയൻ-കമ്മാളം കയ റോഡ്	കുളിയൻ മരം	കമ്മാളം കയ	Village road	1.365	6.000	3.200	0.000	0.325	0.000	0.000	1.040	0	0.120	0.23metre	3500000000	In the financial Year 2018 -19 an amount of Rs. 347536/- spend for retarring work for a length of 360 m.								
23		219300101200000001	മുനാട് മരുതുംകര ഇട്ടക്കാട് റോഡ്	മുനാട്	ഇട്ടക്കാട്	Village road	2.400	6.000	3.000	0.000	1.500	0.000	0.000	0.900	0	0.000	0.8metre	1400000	2005-06 1 Laksham Rupa Upayogich Taring Cheithu	2012-13,Retarring - Rs.450000/-							

Local Body Name : Bedaduka Grama Panchayat

Form :

Sub Form :

Serial No	Book Page No	FormRefID	Road Name	Starting Point	Ending Point	Road Type (ODR/VR)	Road Description			Surface Type					Construction Year	Protection Wall Length	Drainage Channel Length	Cost of construction from 1995	Last Maintenance Details	Remarks	Ward No	Panchayat No	WaterShed ID	Ac.Date and Book Value	Addition Date And Cost	Deduction Date And Cost	Depreciation(%)
							Length (Km)	Width (M)	Carriage Way Width (m)	Cement Concrete	Tar	Metal	Gravel	Katcha Road													
1			2	3	4	5	6	7	8	9	10	11	12	13	14	15	16	17	18	19	20	21	22	23	24	25	26
24		219300101200000002	വട്ടപ്പാറ-പാലേരിച്ചാൽ റോഡ്	വട്ടപ്പാറ	പാലേരിച്ചാൽ	Village road	1.500	6.000	3.000	0.000	0.300	0.000	0.000	1.200	0	0.000	0.4metre	200000	In the financial Year 2018 -19 an amount of Rs. 198290/- spend for retarrin g work for a length of 210 m.								



Local Body Name : Bedaduka Grama Panchayat

Form :

Sub Form :

Serial No	Book Page No	FormRefID	Road Name	Starting Point	Ending Point	Road Type (ODR/VR)	Road Description			Surface Type					Construction Year	Protection Wall Length	Drainage Channel Length	Cost of construction from 1995	Last Maintenance Details	Remarks	Ward No	Panchayat No	WaterShed ID	Aq.Date and Book Value	Addition Date And Cost	Deduction Date And Cost	Depreciation(%)
							Length (Km)	Width (M)	Carriage Way Width (m)	Cement Concrete	Tar	Metal	Gravel	Katcha Road													
1			2	3	4	5	6	7	8	9	10	11	12	13	14	15	16	17	18	19	20	21	22	23	24	25	26
25		219300101300000001	കുഞ്ഞടുകൾ - പേരിയ റോഡ്	കുഞ്ഞടുകൾ	പേരിയ	Village road	0.942	6.000	3.000	0.000	0.372	0.000	0.000	0.570	0	0.000	0.13metre	200000	In the financial year 2017-18 an amount of Rs. 188543/- spend for tarring work for a length of 242 m.								
26		219300101300000002	പുളിയാർകുളം - അരിച്ചെപ്പു അമ്പലം റോഡ്	പുളിയാർകുളം	അരിച്ചെപ്പു	Village road	1.200	6.000	3.000	0.000	1.200	0.000	0.000	0.000	0	0.000	0.8metre	700000	In the financial year 2019-20 an amount of Rs. 500000/- spend for tarring work for a length of 577 m								

[Signature Box]

Local Body Name : Bedaduka Grama Panchayat

Form :

Sub Form :

Serial No	Book Page No	FormRefID	Road Name	Starting Point	Ending Point	Road Type (ODR/VR)	Road Description			Surface Type					Construction Year	Protection Wall Length	Drainage Channel Length	Cost of construction from 1995	Last Maintenance Details	Remarks	Ward No	Panchayat No	WaterShed ID	Aq.Date and Book Value	Addition Date And Cost	Deduction Date And Cost	Depreciation(%)
							Length (Km)	Width (M)	Carriage Way Width (m)	Cement Concrete	Tar	Metal	Gravel	Katcha Road													
1			2	3	4	5	6	7	8	9	10	11	12	13	14	15	16	17	18	19	20	21	22	23	24	25	26
27		219300101400000001	പേര്യ(മാറാട്ടിമുല)-മണ്ണുക്കരോഡ്	പേര്യ(മാറാട്ടിമുല)	മണ്ണുക്കര	Village road	0.600	5.000	3.200	0.000	0.000	0.100	0.000	0.500	0	0.060	0.2metre	100000	2005-06 1 Laksham Rupa Upayogich Mettal Cheithu, 2010-11 80 Metre Taring								
28		219300101400000002	കൊളംമ്പ-മരുതളം റോഡ്	കൊളംമ്പ	അരിങ്ങാട്	Village road	1.718	6.000	3.200	0.000	0.488	0.030	0.000	1.200	0	0.280	0.84metre	300000	In the financial year 2017-18 an amount of Rs. 497307/- spend for tarring work for a length of 218 m								

[Signature Box]

Local Body Name : Bedaduka Grama Panchayat

Form :

Sub Form :

Serial No	Book Page No	FormRefID	Road Name	Starting Point	Ending Point	Road Type (ODR/VR)	Road Description			Surface Type					Construction Year	Protection Wall Length	Drainage Channel Length	Cost of construction from 1995	Last Maintenance Details	Remarks	Ward No	Panchayat No	WaterShed ID	Aq.Date and Book Value	Addition Date And Cost	Deduction Date And Cost	Depreciation(%)
							Length (Km)	Width (M)	Carriage Way Width (m)	Cement Concrete	Tar	Metal	Gravel	Katcha Road													
1			2	3	4	5	6	7	8	9	10	11	12	13	14	15	16	17	18	19	20	21	22	23	24	25	26
29		219300101500000001	കുറത്തികുണ്ട്-ഭജനമന്ദിരം-കുറത്തികുണ്ടി റോഡ്	കുറത്തികുണ്ട്	കുറത്തികുണ്ട്	Village road	0.350	4.000	3.200	0.000	0.000	0.000	0.000	0.350	0	0.000	0metre	0									
30		219300101500000002	ബേഡുകംസ്കൂൾ-പള്ളിക്കാൽ റോഡ്	ബേഡുകംസ്കൂൾ	പള്ളിക്കാൽ	Village road	0.873	5.000	3.200	0.000	0.273	0.100	0.000	0.500	0	0.000	0.2metre	100000	In the financial year 2018-19 an amount of Rs. 440798/- spend for retarrin g work for a length of 276 m.								

Local Body Name : Bedaduka Grama Panchayat

Form :

Sub Form :


Serial No	Book Page No	FormRefID	Road Name	Starting Point	Ending Point	Road Type (ODR/VR)	Road Description			Surface Type					Construction Year	Protection Wall Length	Drainage Channel Length	Cost of construction from 1995	Last Maintenance Details	Remarks	Ward No	Panchayat No	WaterShed ID	Ac.Date and Book Value	Addition Date And Cost	Deduction Date And Cost	Depreciation(%)	
							Length (Km)	Width (M)	Carriage Way Width (m)	Cement Concrete	Tar	Metal	Gravel	Katcha Road														
1			2	3	4	5	6	7	8	9	10	11	12	13	14	15	16	17	18	19	20	21	22	23	24	25	26	
31		219300101600000001	ആലത്തൂം പാറ-മരുതളം റോഡ്	ആലത്തൂം പാറ	മരുതളം	Village road	0.825	6.000	3.200	0.000	0.225	0.000	0.000	0.600	0	0.430	0.5metre	400000	In the financial year 2019-20 an amount of Rs. 500000/- spend for tarring work for a length of 190 m									
32		219300101600000002	കുട്ടിയാനം-മരുതളം റോഡ്	കുട്ടിയാനം	മരുതളം	Village road	2.000	5.000	3.200	0.000	0.000	0.110	0.000	1.890	0	0.000	0metre	0										

Local Body Name : Bedaduka Grama Panchayat

Form :

Sub Form :

Serial No	Book Page No	FormRefID	Road Name	Starting Point	Ending Point	Road Type (ODR/VR)	Road Description			Surface Type					Construction Year	Protection Wall Length	Drainage Channel Length	Cost of construction from 1995	Last Maintenance Details	Remarks	Ward No	Panchayat No	WaterShed ID	Ac.Date and Book Value	Addition Date And Cost	Deduction Date And Cost	Depreciation(%)
							Length (Km)	Width (M)	Carriage Way Width (m)	Cement Concrete	Tar	Metal	Gravel	Katcha Road													
1			2	3	4	5	6	7	8	9	10	11	12	13	14	15	16	17	18	19	20	21	22	23	24	25	26
33		219300101700000001	വാവടുക്കം റോഡ്	വാവടുക്കം	വാവടുക്കം	Village road	0.150	6.000	3.000	0.000	0.150	0.000	0.000	0.000	0	0.000	0.15metr a	100000	In the financial year 2017-18 an amount of Rs. 246264/- spend for retarrin g work for a length of 140 m.								




Local Body Name : Bedaduka Grama Panchayat

Form :

Sub Form :

Serial No	Book Page No	FormRefID	Road Name	Starting Point	Ending Point	Road Type (ODR/VR)	Road Description			Surface Type					Construction Year	Protection Wall Length	Drainage Channel Length	Cost of construction from 1995	Last Maintenance Details	Remarks	Ward No	Panchayat No	WaterShed ID	Aq.Date and Book Value	Addition Date And Cost	Deduction Date And Cost	Depreciation(%)	
							Length (Km)	Width (M)	Carriage Way Width (m)	Cement Concrete	Tar	Metal	Gravel	Katcha Road														
																												9
1	2	3	4	5	6	7	8	9	10	11	12	13	14	15	16	17	18	19	20	21	22	23	24	25	26			
34		219300101700000002	വാവടുകക്കം- മുച്ചൂർക്കുളം കുട്ടിപ്പാറ റോഡ്	വാവടുകക്കം	കുട്ടിപ്പാറ	Village road	2.260	5.000	4.000	0.000	0.160	0.300	0.000	1.800	0	0.170	0.3metre	150000	In the financial year 2017-18 an amount of Rs. 291540/- spend for tarring work for a length of 160 m.									
35		219300101800000001	അമ്പിലാടി- മുച്ചൂർക്കുളം റോഡ്	അമ്പിലാടി	മുച്ചൂർക്കുളം	Village road	1.580	5.000	3.200	0.000	0.180	0.200	0.000	1.200	0	0.060	0.2metre	100000	In the financial year 2018-19 an amount of Rs. 398165/- spend for tarring work for a length of 180 m.									



Local Body Name : Bedaduka Grama Panchayat

Form :

Sub Form :

Serial No	Book Page No	FormRefID	Road Name	Starting Point	Ending Point	Road Type (ODR/VR)	Road Description			Surface Type					Construction Year	Protection Wall Length	Drainage Channel Length	Cost of construction from 1995	Last Maintenance Details	Remarks	Ward No	Panchayat No	WaterShed ID	Ac.Date and Book Value	Addition Date And Cost	Deduction Date And Cost	Depreciation(%)
							Length (Km)	Width (M)	Carriage Way Width (m)	Cement Concrete	Tar	Metal	Gravel	Katcha Road													
1			2	3	4	5	6	7	8	9	10	11	12	13	14	15	16	17	18	19	20	21	22	23	24	25	26
36		219300101800000002	കുട്ടിപ്പാറ-വലിയപാറ റോഡ്	കുട്ടിപ്പാറ	വലിയപാറ	Village road	2.272	6.000	3.200	0.000	0.572	0.000	0.000	1.700	0	0.230	0.35metre	1000000	In the financial year 2017-18 an amount of Rs. 361079/- spend for tarring work for a length of 172 m.								
37		219300101900000001	ആലത്തൂം പാറ-കുട്ടിപ്പാറ റോഡ്	ആലത്തൂം പാറ	കുട്ടിപ്പാറ	Village road	0.900	6.000	3.000	0.000	0.900	0.000	0.000	0.000	0	0.000	0.3metre	750000	2005-06 1 Laksham Rupa Upayogich Tar Cheithu								

[Signature Box]

Local Body Name : Bedaduka Grama Panchayat

Form :

Sub Form :


Serial No	Book Page No	FormRefID	Road Name	Starting Point	Ending Point	Road Type (ODR/VR)	Road Description			Surface Type					Construction Year	Protection Wall Length	Drainage Channel Length	Cost of construction from 1995	Last Maintenance Details	Remarks	Ward No	Panchayat No	WaterShed ID	Ac.Date and Book Value	Addition Date And Cost	Deduction Date And Cost	Depreciation(%)
							Length (Km)	Width (M)	Carriage Way Width (m)	Cement Concrete	Tar	Metal	Gravel	Katcha Road													
1			2	3	4	5	6	7	8	9	10	11	12	13	14	15	16	17	18	19	20	21	22	23	24	25	26
39		219300102000000001	ബേഡുക-പൊന്നൂർപ്പാറ റോഡ്	ബേഡുക	പൊന്നൂർപ്പാറ	Village road	0.620	6.000	3.200	0.000	0.120	0.500	0.000	0.000	0	16.000	100metre	50000	In the financial year 2019-20 an amount of Rs. 250000/- spend for retarring work for a length of 200 m								
40		219300102000000002	വലിയപാറ-അമ്പിലാടി റോഡ്	വലിയപാറ	അമ്പിലാടി കോളനി	Village road	2.360	6.000	3.000	0.000	2.360	0.000	0.000	0.000	0	400.000	1500metre	2000000	2000-01-1 Laksham Rupa Upayogich Tar Cheithu								

Local Body Name : Bedaduka Grama Panchayat

Form :

Sub Form :

Serial No	Book Page No	FormRefID	Road Name	Starting Point	Ending Point	Road Type (ODR/VR)	Road Description			Surface Type					Construction Year	Protection Wall Length	Drainage Channel Length	Cost of construction from 1995	Last Maintenance Details	Remarks	Ward No	Panchayat No	WaterShed ID	Ac.Date and Book Value	Addition Date And Cost	Deduction Date And Cost	Depreciation(%)
							Length (Km)	Width (M)	Carriage Way Width (m)	Cement Concrete	Tar	Metal	Gravel	Katcha Road													
1			2	3	4	5	6	7	8	9	10	11	12	13	14	15	16	17	18	19	20	21	22	23	24	25	26
41		219300102100000001	തോരോത്ത് -മൂന്നാകടവ് റോഡ്	തോരോത്ത്	മൂന്നാകടവ്	Village road	9.000	6.000	3.000	0.000	8.000	0.000	0.000	1.000	0	3.240	2680metre	5800000	In the financial year 2017-18 an amount of Rs. 299219/- spend for retarring work for a length of 297 m.								




Local Body Name : Bedaduka Grama Panchayat

Form :

Sub Form :

Serial No	Book Page No	FormRefID	Road Name	Starting Point	Ending Point	Road Type (ODR/VR)	Road Description			Surface Type					Construction Year	Protection Wall Length	Drainage Channel Length	Cost of construction from 1995	Last Maintenance Details	Remarks	Ward No	Panchayat No	WaterShed ID	Ac.Date and Book Value	Addition Date And Cost	Deduction Date And Cost	Depreciation(%)
							Length (Km)	Width (M)	Carriage Way Width (m)	Cement Concrete	Tar	Metal	Gravel	Katcha Road													
1			2	3	4	5	6	7	8	9	10	11	12	13	14	15	16	17	18	19	20	21	22	23	24	25	26
42		219300102100000002	അമ്പിലാടി കോളനി കണക്കം കടവ് റോഡ്	അമ്പിലാടി കോളനി	കണക്കം കടവ് തൃക്കൂപ്പാലം	Village road	2.167	6.000	3.200	0.000	0.567	0.100	0.000	1.500	0	64.000	130metre	200000	In the financial year 2017-18 an amount of Rs. 299640/- spend for tarring work for a length of 167 m.								




Local Body Name : Bedaduka Grama Panchayat

Form :

Sub Form :

Serial No	Book Page No	FormRefID	Road Name	Starting Point	Ending Point	Road Type (ODR/VR)	Road Description			Surface Type					Construction Year	Protection Wall Length	Drainage Channel Length	Cost of construction from 1995	Last Maintenance Details	Remarks	Ward No	Panchayat No	WaterShed ID	Ac.Date and Book Value	Addition Date And Cost	Deduction Date And Cost	Depreciation(%)
							Length (Km)	Width (M)	Carriage Way Width (m)	Cement Concrete	Tar	Metal	Gravel	Katcha Road													
1			2	3	4	5	6	7	8	9	10	11	12	13	14	15	16	17	18	19	20	21	22	23	24	25	26
43		219300102200000001	അമ്പിലാടി - വാവടുകോ റോഡ്	അമ്പിലാടി	വാവടുകോ പാലം	Village road	1.500	6.000	3.200	0.000	0.320	1.180	0.000	0.000	0	183.000	500metre	800000	In the financial year 2017-18 an amount of Rs. 199952/- spend for retarring work for a length of 164 m.								



Local Body Name : Bedaduka Grama Panchayat

Form :

Sub Form :

Serial No	Book Page No	FormRefID	Road Name	Starting Point	Ending Point	Road Type (ODR/VR)	Road Description			Surface Type					Construction Year	Protection Wall Length	Drainage Channel Length	Cost of construction from 1995	Last Maintenance Details	Remarks	Ward No	Panchayat No	WaterShed ID	Ac.Date and Book Value	Addition Date And Cost	Deduction Date And Cost	Depreciation(%)
							Length (Km)	Width (M)	Carriage Way Width (m)	Cement Concrete	Tar	Metal	Gravel	Katcha Road													
1			2	3	4	5	6	7	8	9	10	11	12	13	14	15	16	17	18	19	20	21	22	23	24	25	26
44		219300102200000002	കരുട്ടിപാറ-കണക്കുകുടവ് റോഡ്	കരുട്ടിപാറ	കണക്കുകുടവ്	Village road	1.890	6.000	3.200	0.000	0.240	0.200	0.000	1.450	0	0.000	200metre	100000	In the financial Year 2017 -18 an amount of Rs. 475550/- spend for tarring work for a length of 24.0 m.								
45		2193001023000000001	വേളാഴി - താരംതട്ട റോഡ്	വേളാഴി	താരംതട്ട	Village road	2.100	6.000	3.200	0.000	0.100	1.000	0.000	1.000	0	330.000	300metre	300000	2005-06 DP-KSD 1.50 Laksham Rupa Upayogich mettal Cheithu								

Local Body Name : Bedaduka Grama Panchayat

Form :

Sub Form :

Serial No	Book Page No	FormRefID	Road Name	Starting Point	Ending Point	Road Type (ODR/VR)	Road Description			Surface Type					Construction Year	Protection Wall Length	Drainage Channel Length	Cost of construction from 1995	Last Maintenance Details	Remarks	Ward No	Panchayat No	WaterShed ID	Aq.Date and Book Value	Addition Date And Cost	Deduction Date And Cost	Depreciation(%)	
							Length (Km)	Width (M)	Carriage Way Width (m)	Cement Concrete	Tar	Metal	Gravel	Katcha Road														
							6	7	8	9	10	11	12	13														
1	2	3	4	5	6	7	8	9	10	11	12	13	14	15	16	17	18	19	20	21	22	23	24	25	26			
46		2193001023000000002	താരതട്ട-കരിങ്കോൽ റോഡ്	താരതട്ട	കരിങ്കോൽ	Village road	1.000	6.000	3.200	0.000	0.000	0.000	0.000	1.000	0	0.000	0metre	0										
47		2193001024000000001	നെല്ലിയടുകൾ-രാധികാച്ചി റോഡ്	നെല്ലിയടുകൾ	രാധികാച്ചി	Village road	1.250	6.000	3.200	0.000	0.250	0.100	0.000	0.900	0	340.000	460metre	100000	1998-99 1 Laksham Rupa Upayogich Road Vikasippichu									
48		2193001024000000002	ബേളത്തടുകൾ-വലിയപാറ റോഡ്	ബേളത്തടുകൾ	വലിയപാറ	Village road	0.980	6.000	3.800	0.000	0.660	0.320	0.000	0.000	0	7.500	130metre	600000	2005-06 Gramapanchayath 1 Laksham Rupa Upayogich Tar Cheithu	2012-13, Retarring, Rs.210000/-								

Local Body Name : Bedaduka Grama Panchayat

Form :

Sub Form :

Serial No	Book Page No	FormRefID	Road Name	Starting Point	Ending Point	Road Type (ODR/VR)	Road Description			Surface Type					Construction Year	Protection Wall Length	Drainage Channel Length	Cost of construction from 1995	Last Maintenance Details	Remarks	Ward No	Panchayat No	WaterShed ID	Aq.Date and Book Value	Addition Date And Cost	Deduction Date And Cost	Depreciation(%)
							Length (Km)	Width (M)	Carriage Way Width (m)	Cement Concrete	Tar	Metal	Gravel	Katcha Road													
1			2	3	4	5	6	7	8	9	10	11	12	13	14	15	16	17	18	19	20	21	22	23	24	25	26
51		219300102600000001	ബീംബുകാൽ പന്നിയാടി റോഡ്	ബീംബുകാൽ	പന്നിയാടി	Village road	1.400	6.000	3.000	0.000	1.400	0.000	0.000	0.000	0	8.200	420metre	9000000	2003-04 1.50 Laksham Rupa Upayogich Tar Cheithu								
52		219300102600000002	കുരിച്ചിനടുകക്കം - കളരിക്കാൽ റോഡ്	കുരിച്ചിനടുകക്കം	കളരിക്കാൽ	Village road	0.130	6.000	3.200	0.000	0.000	0.000	0.000	0.130	0	0.000	0metre	0									

Local Body Name : Bedaduka Grama Panchayat

Form :														Sub Form :														
Serial No	Book Page No	FormRefID	Road Name	Starting Point	Ending Point	Road Type (ODR/VR)	Road Description			Surface Type					Construction Year	Protection Wall Length	Drainage Channel Length	Cost of construction from 1995	Last Maintenance Details	Remarks	Ward No	Panchayat No	WaterShed ID	Acq.Date and Book Value	Addition Date And Cost	Deduction Date And Cost	Depreciation(%)	
							Length (Km)	Width (M)	Carriage Way Width (m)	Cement Concrete	Tar	Metal	Gravel	Katcha Road														
1			2	3	4	5	6	7	8	9	10	11	12	13	14	15	16	17	18	19	20	21	22	23	24	25	26	
53		219300102700000001	കുണ്ടാകുഴി ഉണുപ്പുകല്ല് റോഡ്	കുണ്ടാ കുഴി	ഉണുപ്പുകല്ല്	Village road	9.600	6.000	3.800	0.000	9.600	0.000	0.000	0.000	0	32.600	2000metre	300000	2005-06 ,2.70 Laksham Rupa Upayogich Road Tar Chaithu, 2010-11 40.00.000/-Maintenance and Retarrin g									
54		219300102700000002	ആനക്കുഴി-ഒളിയത്തനടുക്കൊ-മലംകടപ്പ്-കോലുകാൽ റോഡ്	ആനക്കുഴി	കോലുകാൽ	Village road	3.000	6.000	3.000	0.000	0.800	0.400	0.000	1.800	0	3.800	440metre	700000	2005-06 ,1 Laksham Rupa Upayogich Road Tar Chaithu									

Local Body Name : Bedaduka Grama Panchayat

Form :

Sub Form :

Serial No	Book Page No	FormRefID	Road Name	Starting Point	Ending Point	Road Type (ODR/VR)	Road Description			Surface Type					Construction Year	Protection Wall Length	Drainage Channel Length	Cost of construction from 1995	Last Maintenance Details	Remarks	Ward No	Panchayat No	WaterShed ID	Aq.Date and Book Value	Addition Date And Cost	Deduction Date And Cost	Depreciation(%)
							Length (Km)	Width (M)	Carriage Way Width (m)	Cement Concrete	Tar	Metal	Gravel	Katcha Road													
1			2	3	4	5	6	7	8	9	10	11	12	13	14	15	16	17	18	19	20	21	22	23	24	25	26
55		219300102800000001	വട്ടംതട്ട-പായം റോഡ്	വട്ടംതട്ട	പായം	Village road	2.500	5.000	3.200	0.000	0.000	0.300	0.000	2.200	0	0.400	300metre	100000	2005-06 ,1 Laksham Rupa Upayogich Road Mettal Chaithu								
56		219300102800000002	കുറ്റിയടുക്കം-ഒയോലം റോഡ്	കുറ്റിയടുക്കം	ഒയോലം	Village road	0.909	6.000	3.000	0.000	0.700	0.000	0.000	0.209	0	0.000	400metre	200000	2005-06 ,M P Fundil Ninum 2 Laksham Rupa Upayogich Road Nannakk i, 2010-11 90 Metre Taring								

Local Body Name : Bedaduka Grama Panchayat

Form :

Sub Form :

Serial No	Book Page No	FormRefID	Road Name	Starting Point	Ending Point	Road Type (ODR/VR)	Road Description			Surface Type					Construction Year	Protection Wall Length	Drainage Channel Length	Cost of construction from 1995	Last Maintenance Details	Remarks	Ward No	Panchayat No	WaterShed ID	Aq.Date and Book Value	Addition Date And Cost	Deduction Date And Cost	Depreciation(%)
							Length (Km)	Width (M)	Carriage Way Width (m)	Cement Concrete	Tar	Metal	Gravel	Katcha Road													
1			2	3	4	5	6	7	8	9	10	11	12	13	14	15	16	17	18	19	20	21	22	23	24	25	26
57		2193001029000000001	പടിമരുത്-ഉവ്വടി റോഡ്	പടിമരുത്	ഉവ്വടി	Village road	0.900	6.000	3.200	0.000	0.300	0.000	0.000	0.600	0	0.000	400metre	0	2003-04 ,1 Laksham Rupa Upayogich Veethi Kutty								
58		2193001029000000002	പടിമരുത്-കല്ലാട്ട് റോഡ്	പടിമരുത്	കല്ലാട്ട്	Village road	1.000	6.000	3.200	0.000	0.120	0.060	0.000	0.820	0	0.315	600metre	200000	2005-06 ,1 Laksham Rupa Upayogich Road Vikasippichu								

Local Body Name : Bedaduka Grama Panchayat

Form :

Sub Form :

Serial No	Book Page No	FormRefID	Road Name	Starting Point	Ending Point	Road Type (ODR/VR)	Road Description			Surface Type					Construction Year	Protection Wall Length	Drainage Channel Length	Cost of construction from 1995	Last Maintenance Details	Remarks	Ward No	Panchayat No	WaterShed ID	Aq.Date and Book Value	Addition Date And Cost	Deduction Date And Cost	Depreciation(%)
							Length (Km)	Width (M)	Carriage Way Width (m)	Cement Concrete	Tar	Metal	Gravel	Katcha Road													
1			2	3	4	5	6	7	8	9	10	11	12	13	14	15	16	17	18	19	20	21	22	23	24	25	26
59		219300103000000001	കുണ്ടച്ചി പൊലിയം റോഡ്	കുണ്ടച്ചി	പൊലിയം കോളന	Village road	1.900	6.000	3.200	0.000	0.220	0.680	0.000	1.000	0	0.760	300metre	150000	2002-03, 1.50 Laksham Rupa Upayogich Mettal Chaithu, 2010-11 85 Metre Taring								
60		219300103000000002	പന്നിയാടി-മുളളംകോട് റോഡ്	പന്നിയാടി	മുളളംകോട്	Village road	1.200	6.000	3.200	0.000	0.000	0.200	0.000	1.200	0	2.300	450metre	300000	2004-05, 1.70 Laksham Rupa Upayogich Mettal Chaithu								

Local Body Name : Bedaduka Grama Panchayat

Form :

Sub Form :

Serial No	Book No	Page No	FormRefID	Road Name	Starting Point	Ending Point	Road Type (ODR/VR)	Road Description			Surface Type					Construction Year	Protection Wall Length	Drainage Channel Length	Cost of construction from 1995	Last Maintenance Details	Remarks	Ward No	Panchayat No	WaterShed ID	Acq.Date and Book Value	Addition Date And Cost	Deduction Date And Cost	Depreciation(%)
								Length (Km)	Width (M)	Carriage Way Width (m)	Cement Concrete	Tar	Metal	Gravel	Katcha Road													
1				2	3	4	5	6	7	8	9	10	11	12	13	14	15	16	17	18	19	20	21	22	23	24	25	26
61			219300103100000001	പായം-അരിചെപ്പുറം റോഡ്	പായം	അരിചെപ്പുറം	Village road	2.858	6.000	3.000	0.000	0.518	0.940	0.000	1.400	0	0.760	600metre	500000	In In the financial Year 2020-21 an amount of Rs. 468842/- spend for tarring work for a length of 492 m								
62			219300103100000002	നര തക്കുഴി-പാലേരിച്ചൽ റോഡ്	നര തക്കുഴി	പാലേരിച്ചൽ	Village road	0.508	4.000	3.200	0.000	0.000	0.000	0.000	0.508	0	0.000	0metre	400000	2001-02 ,Paleric halil VCB Cum Bridge Nirmich u								

Local Body Name : Bedaduka Grama Panchayat

Form :

Sub Form :

Serial No	Book Page No	FormRefID	Road Name	Starting Point	Ending Point	Road Type (ODR/VR)	Road Description			Surface Type					Construction Year	Protection Wall Length	Drainage Channel Length	Cost of construction from 1995	Last Maintenance Details	Remarks	Ward No	Panchayat No	WaterShed ID	Aq.Date and Book Value	Addition Date And Cost	Deduction Date And Cost	Depreciation(%)
							Length (Km)	Width (M)	Carriage Way Width (m)	Cement Concrete	Tar	Metal	Gravel	Katcha Road													
1			2	3	4	5	6	7	8	9	10	11	12	13	14	15	16	17	18	19	20	21	22	23	24	25	26
63		219300103200000001	ഉരുളാല കോളനി റോഡ്	ചെമ്പക്കാട്	ഉരുളാല കോളനി	Village road	1.900	6.000	3.000	0.000	0.300	0.600	0.000	1.900	0	1.100	400metre	200000	2003-04 1 lakshma rupa upayogi ch tar chaitu								
64		219300103200000002	ചെമ്പക്കാട് മണ്ണടുക്കം റോഡ്	ചെമ്പക്കാട്	മണ്ണടുക്കം	Village road	0.470	6.000	3.200	0.000	0.350	0.000	0.000	0.120	0	0.000	0metre	0	2010-11 135 Metre Tarring								

Local Body Name : Bedaduka Grama Panchayat

Form :

Sub Form :

Serial No	Book Page No	FormRefID	Road Name	Starting Point	Ending Point	Road Type (ODR/VR)	Road Description			Surface Type					Construction Year	Protection Wall Length	Drainage Channel Length	Cost of construction from 1995	Last Maintenance Details	Remarks	Ward No	Panchayat No	WaterShed ID	Ac.Date and Book Value	Addition Date And Cost	Deduction Date And Cost	Depreciation(%)
							Length (Km)	Width (M)	Carriage Way Width (m)	Cement Concrete	Tar	Metal	Gravel	Katcha Road													
1			2	3	4	5	6	7	8	9	10	11	12	13	14	15	16	17	18	19	20	21	22	23	24	25	26
65		219300103300000001	ബഡിക്കിടം മാവിനക്കല്ല് റോഡ്	ബഡിക്കിടം	മാവിനക്കല്ല്	Village road	0.803	6.000	3.200	0.000	0.203	0.000	0.000	0.600	0	0.000	0metre	0	In the financial year 2018-19 an amount of Rs. 440007/- spend for tarring work for a length of 203 m.								
66		219300103300000002	ദൊഡുവയൽ തോണിക്കടവ് റോഡ്	ദൊഡുവയൽ	തോണിക്കടവ്	Village road	1.100	6.000	3.000	0.000	1.100	0.000	0.000	0.000	0	0.000	600metre	600000	2000-01-1 lakshamrupa upayogich tar chaitu								

[Signature Box]

Local Body Name : Bedaduka Grama Panchayat

Form :

Sub Form :

Serial No	Book Page No	FormRefID	Road Name	Starting Point	Ending Point	Road Type (ODR/VR)	Road Description			Surface Type					Construction Year	Protection Wall Length	Drainage Channel Length	Cost of construction from 1995	Last Maintenance Details	Remarks	Ward No	Panchayat No	WaterShed ID	Ac.Date and Book Value	Addition Date And Cost	Deduction Date And Cost	Depreciation(%)
							Length (Km)	Width (M)	Carriage Way Width (m)	Cement Concrete	Tar	Metal	Gravel	Katcha Road													
1			2	3	4	5	6	7	8	9	10	11	12	13	14	15	16	17	18	19	20	21	22	23	24	25	26
67		219300103400000001	തോണിക്കടവ് മുളങ്കോട് റോഡ്	തോണിക്കടവ്	മുളങ്കോട്	Village road	3.000	5.000	5.000	0.000	0.000	0.200	0.000	2.800	0	0.000	0metre	0	2010-11 90 Metre Tarring								
68		219300103400000002	ചെറാപൈക്കം വലിയടുക്കം റോഡ്	ചെറാപൈക്കം	വലിയടുക്കം	Village road	2.600	6.000	6.000	0.000	0.302	1.298	0.000	1.000	0	6.000	0metre	100000	In the financial year 2019-20 an amount of Rs. 500000/- spend for tarring work for a length of 182 m.								

Local Body Name : Bedaduka Grama Panchayat

Form :

Sub Form :

Serial No	Book Page No	FormRefID	Road Name	Starting Point	Ending Point	Road Type (ODR/VR)	Road Description			Surface Type					Construction Year	Protection Wall Length	Drainage Channel Length	Cost of construction from 1995	Last Maintenance Details	Remarks	Ward No	Panchayat No	WaterShed ID	Aq.Date and Book Value	Addition Date And Cost	Deduction Date And Cost	Depreciation(%)
							Length (Km)	Width (M)	Carriage Way Width (m)	Cement Concrete	Tar	Metal	Gravel	Katcha Road													
1			2	3	4	5	6	7	8	9	10	11	12	13	14	15	16	17	18	19	20	21	22	23	24	25	26
69		2193001035000000001	ലിങ്കംതോട് വലിയടുക്കം റോഡ്	ലിങ്കംതോട്	വലിയടുക്കം	Village road	1.100	6.000	3.200	0.000	0.200	0.100	0.000	0.800	0	8.800	330metre	400000	2005-06 3 laksham rupa upayogi ch Road mettal chaithu, 2010-11 87Metre Tarring								
70		2193001035000000002	പാണ്ടിക്കണ്ടം-പാണ്ടിക്കണ്ടം കോളനി റോഡ്	പാണ്ടിക്കണ്ടം	പാണ്ടിക്കണ്ടം കോളനി	Village road	1.000	6.000	3.200	0.000	0.000	0.000	0.000	1.000	0	2.300	360metre	200000	2000-01 1 laksham rupa upayogi ch Road Vikasipp ichu								

Local Body Name : Bedaduka Grama Panchayat

Form :

Sub Form :

Serial No	Book Page No	FormRefID	Road Name	Starting Point	Ending Point	Road Type (ODR/VR)	Road Description			Surface Type					Construction Year	Protection Wall Length	Drainage Channel Length	Cost of construction from 1995	Last Maintenance Details	Remarks	Ward No	Panchayat No	WaterShed ID	Aq.Date and Book Value	Addition Date And Cost	Deduction Date And Cost	Depreciation(%)
							Length (Km)	Width (M)	Carriage Way Width (m)	Cement Concrete	Tar	Metal	Gravel	Katcha Road													
1			2	3	4	5	6	7	8	9	10	11	12	13	14	15	16	17	18	19	20	21	22	23	24	25	26
71		2193001036000000001	പാണ്ടിക്കണ്ടം-പാണ്ടിക്കണ്ടം പുഴക്കര റോഡ്	പാണ്ടിക്കണ്ടം	പാണ്ടിക്കണ്ടം പുഴ	Village road	0.300	6.000	3.200	0.000	0.100	0.200	0.000	0.000	0	0.000	130metre	10000000000	2002-03 1 laksham rupa upayogi ch mettal chaitthu								
72		2193001036000000002	രാമനടുക്കം അരിയിൽ പുഴ റോഡ്	രാമനടുക്കം	അരിയിൽ പുഴ	Village road	2.400	6.000	3.000	0.000	0.600	0.550	0.000	1.250	0	13.000	350metre	700000	In In the financial Year 2018 -19 an amount of Rs. 392882/- spend for retarrin g work for a length of 400 m.								

Local Body Name : Bedaduka Grama Panchayat

Form :

Sub Form :

Serial No	Book Page No	FormRefID	Road Name	Starting Point	Ending Point	Road Type (ODR/VR)	Road Description			Surface Type					Construction Year	Protection Wall Length	Drainage Channel Length	Cost of construction from 1995	Last Maintenance Details	Remarks	Ward No	Panchayat No	WaterShed ID	Aq.Date and Book Value	Addition Date And Cost	Deduction Date And Cost	Depreciation(%)
							Length (Km)	Width (M)	Carriage Way Width (m)	Cement Concrete	Tar	Metal	Gravel	Katcha Road													
1			2	3	4	5	6	7	8	9	10	11	12	13	14	15	16	17	18	19	20	21	22	23	24	25	26
73		219300103700000001	വരിക്കുളം കരക്കയടുക്കം റോഡ്	വരിക്കുളം	കരക്കയടുക്കം	Village road	0.800	6.000	3.200	0.000	0.200	0.000	0.000	0.600	0	0.000	0metre	100000	2000-01 1 laksham rupa upayogi ch Road Punarud harana m Chaithu								
74		219300103700000002	പടിഞ്ഞാറടുക്കം കരക്കയടുക്കം റോഡ്	പടിഞ്ഞാറടുക്കം	കരക്കയടുക്കം	Village road	0.210	6.000	3.000	0.000	0.000	0.000	0.000	0.210	0	1.500	500metre	600000									
75		219300103800000001	പെർലടുക്കം കല്ലളി-മുനമ്പം റോഡ്	പെർലടുക്കം	കല്ലാലി മുനമ്പ്	Village road	4.500	8.000	3.000	0.000	4.300	0.000	0.000	0.200	0	35.000	760metre	300000	2001-02 1 laksham rupa upayogi ch tar chaithu, 2010-11 Widenin g Road	2012-1 3, Retarri ng - Rs.200 000/- 171 m							

Local Body Name : Bedaduka Grama Panchayat

Form :

Sub Form :

Serial No	Book Page No	FormRefID	Road Name	Starting Point	Ending Point	Road Type (ODR/VR)	Road Description			Surface Type					Construction Year	Protection Wall Length	Drainage Channel Length	Cost of construction from 1995	Last Maintenance Details	Remarks	Ward No	Panchayat No	WaterShed ID	Ac.Date and Book Value	Addition Date And Cost	Deduction Date And Cost	Depreciation(%)
							Length (Km)	Width (M)	Carriage Way Width (m)	Cement Concrete	Tar	Metal	Gravel	Katcha Road													
1						6	7	8	9	10	11	12	13	14	15	16	17	18	19	20	21	22	23	24	25	26	
76		2193001038000000002	കുമ്പളംപാറ-വാഴവള്ളി റോഡ്	കുമ്പളംപാറ	വാഴവള്ളി	Village road	0.180	6.000	3.000	0.000	0.180	0.000	0.000	0.000	0	0.000	0metre	100000	2003-04 1 laksham rupa upayogich tar chaithu								
77		2193001039000000001	കല്ലട്ടി-കോളോട്ട് റോഡ്	കല്ലട്ടി	കോളോട്ട്	Village road	2.500	6.000	3.000	0.000	0.400	0.800	0.000	1.300	0	0.000	600metre	400000	2004-05 1 laksham rupa upayogich tar chaithu, 2010-11 90Metre Tarring								
78		2193001039000000002	കല്ലട്ടി-ചിറക്കടവ് റോഡ്	കല്ലട്ടി	ചിറക്കടവ്	Village road	2.500	6.000	3.200	0.000	0.250	1.000	0.000	1.250	0	0.000	100metre	100000	2002-03 1 laksham rupa upayogich Road Mettal chaithu								

Local Body Name : Bedaduka Grama Panchayat

Form :

Sub Form :

Serial No	Book Page No	FormRefID	Road Name	Starting Point	Ending Point	Road Type (ODR/VR)	Road Description			Surface Type					Construction Year	Protection Wall Length	Drainage Channel Length	Cost of construction from 1995	Last Maintenance Details	Remarks	Ward No	Panchayat No	WaterShed ID	Ac.Date and Book Value	Addition Date And Cost	Deduction Date And Cost	Depreciation(%)
							Length (Km)	Width (M)	Carriage Way Width (m)	Cement Concrete	Tar	Metal	Gravel	Katcha Road													
1			2	3	4	5	6	7	8	9	10	11	12	13	14	15	16	17	18	19	20	21	22	23	24	25	26
79		219300104000000001	ചിറക്കടവ്-കുപ്പങ്ങാനം റോഡ്	ചിറക്കടവ്	കുപ്പങ്ങാനം	Village road	0.110	6.000	3.200	0.000	0.110	0.000	0.000	0.000	0	0.000	0metre	0		2012-13, Tarring, Rs.200000/-							
80		219300104000000002	കല്ലളി ബാവിക്കര തടുകൊ അരിയിൽ റോഡ്	കല്ലളി	അരിയിൽ പുഴ	Village road	2.400	6.000	3.000	0.000	2.000	0.400	0.000	0.000	0	4.500	0metre	1100000	In the financial year 2019-20 an amount of Rs. 500000/- spend for retarring work for a length of 524 m								

[Signature Box]

Local Body Name : Bedaduka Grama Panchayat

Form :

Sub Form :

Serial No	Book Page No	FormRefID	Road Name	Starting Point	Ending Point	Road Type (ODR/VR)	Road Description			Surface Type					Construction Year	Protection Wall Length	Drainage Channel Length	Cost of construction from 1995	Last Maintenance Details	Remarks	Ward No	Panchayat No	WaterShed ID	Ac.Date and Book Value	Addition Date And Cost	Deduction Date And Cost	Depreciation(%)
							Length (Km)	Width (M)	Carriage Way Width (m)	Cement Concrete	Tar	Metal	Gravel	Katcha Road													
							6	7	8	9	10	11	12	13													
1	2	3	4	5	6	7	8	9	10	11	12	13	14	15	16	17	18	19	20	21	22	23	24	25	26		
81		219300104100000001	ബാവിക്കരയടുക്കം കുട്ടിയാനം റോഡ്	ബാവിക്കരയടുക്കം	കുട്ടിയാനം	Village road	1.200	4.000	3.200	0.000	0.150	0.400	0.000	0.650	0	0.000	0metre	0									
82		219300104100000002	ബാവിക്കരയടുക്കം അരമനപ്പടി റോഡ്	ബാവിക്കരയടുക്കം	അരമനപ്പടി	Village road	4.300	12.000	3.000	0.000	1.500	1.800	0.000	1.000	0	4.300	0metre	500000	2005-06 1 laksham rupa upayogich tar chaithu		1						
83		219300104200000001	മഞ്ഞനടുക്കം-കിഴക്കേ മൂല റോഡ്	മഞ്ഞനടുക്കം	കോലേറ്റുക	Village road	0.770	6.000	3.000	0.000	0.300	0.000	0.000	0.470	0	2.300	200metre	200000	2003-04 1 laksham rupa upayogich tar chaithu								

Local Body Name : Bedaduka Grama Panchayat

Form :														Sub Form :													
Serial No	Book Page No	FormRefID	Road Name	Starting Point	Ending Point	Road Type (ODR/VR)	Road Description			Surface Type					Construction Year	Protection Wall Length	Drainage Channel Length	Cost of construction from 1995	Last Maintenance Details	Remarks	Ward No	Panchayat No	WaterShed ID	Ac.Date and Book Value	Addition Date And Cost	Deduction Date And Cost	Depreciation(%)
							Length (Km)	Width (M)	Carriage Way Width (m)	Cement Concrete	Tar	Metal	Gravel	Katcha Road													
1			2	3	4	5	6	7	8	9	10	11	12	13	14	15	16	17	18	19	20	21	22	23	24	25	26
84		2193300104200000002	ചോയിത്തൊട്ടി അടുത്തുകൊമരോഡ്	ചോയിത്തൊട്ടി	കൊമ	Village road	1.300	5.000	3.000	0.000	0.600	0.000	0.000	0.700	0	0.000	100metre	100000	In the financial Year 2018 -19 an amount of Rs. 475600/- spend for retarring work for a length of 379 m.								
85		2193300104300000001	കണിയംകുണ്ട് പയറ്റിയൽ രോഡ്	കണിയംകുണ്ട്	പയറ്റിയൽ	Village road	1.300	6.000	6.000	0.000	0.400	0.000	0.000	0.900	0	0.000	0metre	50000	2004-05 Ambathinayiram Rupa upayogich Road Vikasippichu, 2010-2011 Cutting Road 95 Metre								

Local Body Name : Bedaduka Grama Panchayat

Form :

Sub Form :

Serial No	Book Page No	FormRefID	Road Name	Starting Point	Ending Point	Road Type (ODR/VR)	Road Description			Surface Type					Construction Year	Protection Wall Length	Drainage Channel Length	Cost of construction from 1995	Last Maintenance Details	Remarks	Ward No	Panchayat No	WaterShed ID	Aq.Date and Book Value	Addition Date And Cost	Deduction Date And Cost	Depreciation(%)
							Length (Km)	Width (M)	Carriage Way Width (m)	Cement Concrete	Tar	Metal	Gravel	Katcha Road													
1			2	3	4	5	6	7	8	9	10	11	12	13	14	15	16	17	18	19	20	21	22	23	24	25	26
86		219300104300000002	കരിച്ചേരി-വളക്കുമടം കാവ്യ റോഡ്	കാരിച്ചേരി	കാവ്യ	Village road	3.200	6.000	3.000	0.000	0.550	0.500	0.000	2.150	0	6.300	750metre	400000	2005-06 1.50 laksham rupa upayogi ch Mettal chaithu, 2010-11 Retaring Road 223 Metre								
88		219300104400000002	ചെപ്പനടുകരം-കരിപ്പാടകം റോഡ്	ഒരുകര	കരിപ്പാടകം	Village road	2.160	6.000	3.200	0.000	0.000	1.000	0.000	1.160	0	3.600	0metre	100000	2005-06 1 laksham rupa upayogi ch mettal chaithu								

Local Body Name : Bedaduka Grama Panchayat

Form :

Sub Form :

Serial No	Book Page No	FormRefID	Road Name	Starting Point	Ending Point	Road Type (ODR/VR)	Road Description			Surface Type					Construction Year	Protection Wall Length	Drainage Channel Length	Cost of construction from 1995	Last Maintenance Details	Remarks	Ward No	Panchayat No	WaterShed ID	Aq.Date and Book Value	Addition Date And Cost	Deduction Date And Cost	Depreciation(%)
							Length (Km)	Width (M)	Carriage Way Width (m)	Cement Concrete	Tar	Metal	Gravel	Katcha Road													
1			2	3	4	5	6	7	8	9	10	11	12	13	14	15	16	17	18	19	20	21	22	23	24	25	26
89		2193300104500000001	പെർലടുക്കം ആയംകടവ് റോഡ്	പെർലടുക്കം	ആയംകടവ്	Village road	2.930	8.000	3.200	0.000	0.400	0.470	0.000	2.060	0	8.300	640metre	100000	2000-01 1 laksham rupa upayogi ch Road Vikasipp ichu								
90		2193300104500000002	പെർലടുക്കം-പതിക്കാൽ റോഡ്	പെർലടുക്കം	പതിക്കാൽ	Village road	0.100	6.000	3.000	0.000	0.100	0.000	0.000	0.000	0	1.000	0metre	100000	2002-03 1 laksham rupa upayogi ch tar chaithu								
91		2193300104600000001	ചുരിക്കോട് ആയംകടവ് റോഡ്	ചുരിക്കോട്	ആയംകടവ്	Village road	1.500	6.000	3.000	0.000	0.500	0.750	0.000	0.250	0	4.300	400metre	300000	2005-06 1 laksham rupa upayogi ch mettal chaithu								

Local Body Name : Bedaduka Grama Panchayat

Form :

Sub Form :

Serial No	Book Page No	FormRefID	Road Name	Starting Point	Ending Point	Road Type (ODR/VR)	Road Description			Surface Type					Construction Year	Protection Wall Length	Drainage Channel Length	Cost of construction from 1995	Last Maintenance Details	Remarks	Ward No	Panchayat No	WaterShed ID	Aq.Date and Book Value	Addition Date And Cost	Deduction Date And Cost	Depreciation(%)
							Length (Km)	Width (M)	Carriage Way Width (m)	Cement Concrete	Tar	Metal	Gravel	Katcha Road													
1			2	3	4	5	6	7	8	9	10	11	12	13	14	15	16	17	18	19	20	21	22	23	24	25	26
92		219300104600000002	നിടുവോട്ടുപുഴ പെനയാൽ റോഡ്	നിടുവോട്ടുപുഴ	പെനയാൽ	Village road	1.300	6.000	3.200	0.000	0.300	0.150	0.000	0.850	0	0.000	500metre	300000	In the financial year 2017-18 an amount of Rs. 488094/- spend for tarring work for a length of 300 m.								
93		219300104700000001	ചുരിക്കോട് കൊളത്തൂർ സ്കൂൾ പാറത്തോട് റോഡ്	ചുരിക്കോട്	പാറത്തോട്	Village road	1.668	6.000	3.000	0.000	1.168	0.000	0.000	0.500	0	3.400	0metre	700000	In In the financial Year 2020-21 an amount of Rs. 3678143 /- spend for tarring work for a length of 168 m								

Local Body Name : Bedaduka Grama Panchayat

Form :

Sub Form :


Serial No	Book Page No	FormRefID	Road Name	Starting Point	Ending Point	Road Type (ODR/VR)	Road Description			Surface Type					Construction Year	Protection Wall Length	Drainage Channel Length	Cost of construction from 1995	Last Maintenance Details	Remarks	Ward No	Panchayat No	WaterShed ID	Aq.Date and Book Value	Addition Date And Cost	Deduction Date And Cost	Depreciation(%)
							Length (Km)	Width (M)	Carriage Way Width (m)	Cement Concrete	Tar	Metal	Gravel	Katcha Road													
1			2	3	4	5	6	7	8	9	10	11	12	13	14	15	16	17	18	19	20	21	22	23	24	25	26
94		219300104700000002	ചാലക്കോട് പാറത്തോട് റോഡ്	ചാലക്കോട്	പാറത്തോട്	Village road	0.712	6.000	3.200	0.000	0.150	0.050	0.000	0.512	0	0.000	0metre	0									
95		2193001048000000001	ബരോട്ടി-കരിയത്ത് റോഡ്	ബരോട്ടി	കരിയത്ത്	Village road	1.570	6.000	3.200	0.000	0.270	0.000	0.000	1.300	0	3.600	0metre	100000	In the financial year 2019-20 an amount of Rs. 500000/- spend for tarring work for a length of 270 m								

Local Body Name : Bedaduka Grama Panchayat

Form :

Sub Form :

Serial No	Book Page No	FormRefID	Road Name	Starting Point	Ending Point	Road Type (ODR/VR)	Road Description			Surface Type					Construction Year	Protection Wall Length	Drainage Channel Length	Cost of construction from 1995	Last Maintenance Details	Remarks	Ward No	Panchayat No	WaterShed ID	Ac.Date and Book Value	Addition Date And Cost	Deduction Date And Cost	Depreciation(%)
							Length (Km)	Width (M)	Carriage Way Width (m)	Cement Concrete	Tar	Metal	Gravel	Katcha Road													
1			2	3	4	5	6	7	8	9	10	11	12	13	14	15	16	17	18	19	20	21	22	23	24	25	26
96		219300104800000002	അഞ്ചാംമൈൽ കടുവനതൊട്ടി റോഡ്	അഞ്ചാംമൈൽ	കടുവനതൊട്ടി കോളന	Village road	2.050	6.000	3.000	0.000	1.500	0.550	0.000	0.000	0	12.000	130metre	600000	In the financial year 2019-20 an amount of Rs. 300000/- spend for retarrin g work for a length of 300 m								



Local Body Name : Bedaduka Grama Panchayat

Form :

Sub Form :

Serial No	Book Page No	FormRefID	Road Name	Starting Point	Ending Point	Road Type (ODR/VR)	Road Description			Surface Type					Construction Year	Protection Wall Length	Drainage Channel Length	Cost of construction from 1995	Last Maintenance Details	Remarks	Ward No	Panchayat No	WaterShed ID	Ac.Date and Book Value	Addition Date And Cost	Deduction Date And Cost	Depreciation(%)
							Length (Km)	Width (M)	Carriage Way Width (m)	Cement Concrete	Tar	Metal	Gravel	Katcha Road													
1			2	3	4	5	6	7	8	9	10	11	12	13	14	15	16	17	18	19	20	21	22	23	24	25	26
49		219300104900000001	അഞ്ചാംമൈൽ കളവയൽ റോഡ്	അഞ്ചാംമൈൽ	കളവയൽ	Village road	0.530	6.000	3.200	0.000	0.150	0.380	0.000	0.000	0	4.600	0metre	200000	In the financial Year 2018 -19 an amount of Rs. 233000/- spend for retarring work for a length of 190 m.								
98		219300104900000002	അഞ്ചാംമൈൽ കൊല്ലൂരംകോട് റോഡ്	അഞ്ചാംമൈൽ	കൊല്ലൂരംകോട്	Village road	2.180	6.000	3.000	0.000	1.500	0.680	0.000	0.000	0	11.500	1300metre	600000	2003-04 Laksham Rupa Upayogich Mettal Chaitu								

Local Body Name : Bedaduka Grama Panchayat

Form :

Sub Form :

Serial No	Book Page No	FormRefID	Road Name	Starting Point	Ending Point	Road Type (ODR/VR)	Road Description			Surface Type					Construction Year	Protection Wall Length	Drainage Channel Length	Cost of construction from 1995	Last Maintenance Details	Remarks	Ward No	Panchayat No	WaterShed ID	Ac.Date and Book Value	Addition Date And Cost	Deduction Date And Cost	Depreciation(%)
							Length (Km)	Width (M)	Carriage Way Width (m)	Cement Concrete	Tar	Metal	Gravel	Katcha Road													
1			2	3	4	5	6	7	8	9	10	11	12	13	14	15	16	17	18	19	20	21	22	23	24	25	26
99		2193001050000000001	ചെരപ്പാറ ചക്കുടം റോഡ്	ചെരപ്പാറ	ചക്കുടം	Village road	2.150	5.000	3.000	0.000	1.000	0.150	0.000	1.000	0	0.000	150metre	100000	2003-04 1 Laksham Rupa Upayogich Tar Chaithu, 2010-11 230Metre Soling								
100		2193001050000000002	കല്ലടകുറ്റി മലാങ്കാട റോഡ്	കല്ലടകുറ്റി	മലാങ്കാട	Village road	4.800	6.000	3.000	0.000	1.585	0.215	0.000	3.000	0	2.200	60metre	200000	In the financial year 2019-20 an amount of Rs. 500000/- spend for tarring work for a length of 285 m.								

Local Body Name : Bedaduka Grama Panchayat

Form :

Sub Form :

Serial No	Book Page No	FormRefID	Road Name	Starting Point	Ending Point	Road Type (ODR/VR)	Road Description			Surface Type					Construction Year	Protection Wall Length	Drainage Channel Length	Cost of construction from 1995	Last Maintenance Details	Remarks	Ward No	Panchayat No	WaterShed ID	Aq.Date and Book Value	Addition Date And Cost	Deduction Date And Cost	Depreciation(%)
							Length (Km)	Width (M)	Carriage Way Width (m)	Cement Concrete	Tar	Metal	Gravel	Katcha Road													
1	2	3	4	5	6	7	8	9	10	11	12	13	14	15	16	17	18	19	20	21	22	23	24	25	26		
101		219300105100000001	ബാലനടുക്കം ചെറുപ്പാറ റോഡ്	ബാലനടുക്കം	ചെറുപ്പാറ	Village road	1.548	6.000	3.000	0.000	0.150	1.000	0.000	0.398	0	4.600	130metre	400000	2005-06 1 Laksham Rupa Upayogi ch Tar Chaithu								
102		219300105100000002	മരുതടുക്കം കൊല്ലം റോഡ്	മരുതടുക്കം	കൊല്ലം റോഡ്	Village road	6.280	6.000	3.000	0.000	4.280	1.000	0.000	1.000	0	18.300	640metre	3300000	In In the financial Year 2018 -19 an amount of Rs. 434880/- spend for retarrin g work for a length of 280 m.								

Local Body Name : Bedaduka Grama Panchayat

Form :

Sub Form :


Serial No	Book No	Page No	FormRefID	Road Name	Starting Point	Ending Point	Road Type (ODR/VR)	Road Description			Surface Type					Construction Year	Protection Wall Length	Drainage Channel Length	Cost of construction from 1995	Last Maintenance Details	Remarks	Ward No	Panchayat No	WaterShed ID	Ac.Date and Book Value	Addition Date And Cost	Deduction Date And Cost	Depreciation(%)
								Length (Km)	Width (M)	Carriage Way Width (m)	Cement Concrete	Tar	Metal	Gravel	Katcha Road													
1				2	3	4	5	6	7	8	9	10	11	12	13	14	15	16	17	18	19	20	21	22	23	24	25	26
103			219300105200000001	കൊല്ലംകോട് കുറ്റാരോഡ്	കൊല്ലംകോട്	കുറ്റാര	Village road	1.000	5.000	3.200	0.000	0.000	0.000	0.000	1.000	0	0.000	0metre	0									
104			219300105200000002	മരുതടുകുന്ന് ചേരിക്കുണ്ടി റോഡ്	മരുതടുകുന്ന്	ചേരിക്കുണ്ടി	Village road	1.220	4.000	3.000	0.000	1.220	0.000	0.000	0.000	0	0.500	200metre	650000	2005-06 1 Laksham Rupa Upayogich Tar Chaithu								

Local Body Name : Bedaduka Grama Panchayat

Form :

Sub Form :

Serial No	Book Page No	FormRefID	Road Name	Starting Point	Ending Point	Road Type (ODR/VR)	Road Description			Surface Type					Construction Year	Protection Wall Length	Drainage Channel Length	Cost of construction from 1995	Last Maintenance Details	Remarks	Ward No	Panchayat No	WaterShed ID	Ac.Date and Book Value	Addition Date And Cost	Deduction Date And Cost	Depreciation(%)
							Length (Km)	Width (M)	Carriage Way Width (m)	Cement Concrete	Tar	Metal	Gravel	Katcha Road													
1			2	3	4	5	6	7	8	9	10	11	12	13	14	15	16	17	18	19	20	21	22	23	24	25	26
105		219300105300000001	മരുതടുകക്ക ചേടിക്കുണ്ട കിഴക്കേകര റോഡ്	മരുതടുകക്ക	ചേടിക്കുണ്ട കിഴക്കേകര	Village road	1.386	6.000	3.200	0.000	0.586	0.400	0.000	0.400	0	1.200	140metre	200000	In the financial year 2017-18 an amount of Rs. 349807/- spend for tarring work for a length of 186 m.								
106		219300105300000002	കുണ്ടുകുഴി അമ്പലം റോഡ്	കുണ്ടുകുഴി	കുണ്ടുകുഴി പഞ്ചാലിങ്ങേയര ക്ഷേത്രം	Village road	0.450	6.000	3.000	0.000	0.450	0.000	0.000	0.000	0	0.700	0metre	100000	2003-04 1 Laksham Rupa Upayogich Tar Chaithu								



Local Body Name : Bedaduka Grama Panchayat

Form :

Sub Form :

Serial No	Book No	Page No	FormRefID	Road Name	Starting Point	Ending Point	Road Type (ODR/VR)	Road Description			Surface Type					Construction Year	Protection Wall Length	Drainage Channel Length	Cost of construction from 1995	Last Maintenance Details	Remarks	Ward No	Panchayat No	WaterShed ID	Ac.Date and Book Value	Addition Date And Cost	Deduction Date And Cost	Depreciation(%)	
								Length (Km)	Width (M)	Carriage Way Width (m)	Cement Concrete	Tar	Metal	Gravel	Katcha Road														
1				2	3	4	5	6	7	8	9	10	11	12	13	14	15	16	17	18	19	20	21	22	23	24	25	26	
107			219300105400000001	കുണ്ടാകുഴി കുന്യാറത്തോട് റോഡ്	കുണ്ടാ കുഴി	കുമ്പള തോട്	Village road	0.911	6.000	3.000	0.000	0.711	0.000	0.000	0.200	0	1.300	70metre	6500000000	In the financial year 2019-20 an Amount of Rs. 500000/- spend for retarring works for a length of 220 m.									
108			219300105400000002	കുന്യാറത്തോട്- ഗളദുമ്പല റോഡ്	കുന്യാറത്തോട്	ഗളദുമ്പല	Village road	1.000	6.000	3.200	0.000	0.000	0.000	0.000	1.000	0	0.000	0metre	0										

Local Body Name : Bedaduka Grama Panchayat

Form :

Sub Form :

Serial No	Book Page No	FormRefID	Road Name	Starting Point	Ending Point	Road Type (ODR/VR)	Road Description			Surface Type					Construction Year	Protection Wall Length	Drainage Channel Length	Cost of construction from 1995	Last Maintenance Details	Remarks	Ward No	Panchayat No	WaterShed ID	Ac.Date and Book Value	Addition Date And Cost	Deduction Date And Cost	Depreciation(%)
							Length (Km)	Width (M)	Carriage Way Width (m)	Cement Concrete	Tar	Metal	Gravel	Katcha Road													
1			2	3	4	5	6	7	8	9	10	11	12	13	14	15	16	17	18	19	20	21	22	23	24	25	26
109		2193001055000000001	പെർളം-പുതുക്കുറോഡ്	പെർളം	പുതുക്കുറോഡ്	Village road	1.200	6.000	3.200	0.000	0.000	0.000	0.000	1.200	0	0.000	0metre	0									
110		2193001055000000002	തെയ്യത്തിനടുക്കും പോളുറോഡ്	തെയ്യത്തിനടുക്കും	പോളു	Village road	0.300	6.000	3.200	0.000	0.000	0.000	0.000	0.300	0	0.000	0metre	0									
111	1	2193100500000000001	പടിരുത് - മലാങ്കടപ്പുറോഡ്	പടിരുത്	മലാങ്കടപ്പുറം	Village road	1.090	6.000	3.000	0.000	0.000	0.000	0.000	1.090	2009	0.000		0									

Local Body Name : Bedaduka Grama Panchayat

Form :

Sub Form :

Serial No	Book Page No	FormRefID	Road Name	Starting Point	Ending Point	Road Type (ODR/VR)	Road Description			Surface Type					Construction Year	Protection Wall Length	Drainage Channel Length	Cost of construction from 1995	Last Maintenance Details	Remarks	Ward No	Panchayat No	WaterShed ID	Ac.Date and Book Value	Addition Date And Cost	Deduction Date And Cost	Depreciation(%)
							Length (Km)	Width (M)	Carriage Way Width (m)	Cement Concrete	Tar	Metal	Gravel	Katcha Road													
1			2	3	4	5	6	7	8	9	10	11	12	13	14	15	16	17	18	19	20	21	22	23	24	25	26
112 2		21931005000000000002	കാനത്തിൽ - നീർക്കയറോഡ്	കാനത്തിൽ	നീർക്കയ	Village road	0.923	8.000	3.000	0.000	0.300	0.000	0.000	0.623	2009	0.000		0									
113 3		21931005000000000003	മോലോത്തുകാൽ - വേളാഴി ദേവസ്ഥാനം റോഡ്	മോലോത്തുകാൽ	വേളാഴി ദേവസ്ഥാനം	Village road	0.674	6.000	3.000	0.000	0.297	0.000	0.000	0.377	2005	0.000		0	In the financial year 2018-19 an amount of Rs. 598749/- spend for tarring work for a length of 297 m.								

Local Body Name : Bedaduka Grama Panchayat

Form :

Sub Form :

Serial No	Book Page No	FormRefID	Road Name	Starting Point	Ending Point	Road Type (ODR/VR)	Road Description			Surface Type					Construction Year	Protection Wall Length	Drainage Channel Length	Cost of construction from 1995	Last Maintenance Details	Remarks	Ward No	Panchayat No	WaterShed ID	Ac.Date and Book Value	Addition Date And Cost	Deduction Date And Cost	Depreciation(%)
							Length (Km)	Width (M)	Carriage Way Width (m)	Cement Concrete	Tar	Metal	Gravel	Katcha Road													
1			2	3	4	5	6	7	8	9	10	11	12	13	14	15	16	17	18	19	20	21	22	23	24	25	26
1144		2193100500000000004	ചക്കപ്പീലി - മാട്ടുപുഴ റോഡ്	ചക്കപ്പീലി	മാട്ടുപുഴ		0.570	6.000	3.200	0.000	0.000	0.000	0.000	0.570	0	0.000		0									
1155		2193100500000000005	പാറത്തോട് - പെരിങ്ങാനം - ബ്ലോക്ക് പഞ്ചായത്ത് കൂളം റോഡ്	പാറത്തോട്	പെരിങ്ങാനം	Village road	0.557	4.000	4.000	0.000	0.143	0.000	0.000	0.414	0	0.000		0	In the financial year 2018-19 an amount of Rs. 302674/- spend for tarring work for a length of 143 m.								

Local Body Name : Bedaduka Grama Panchayat

Form :

Sub Form :

Serial No	Book Page No	FormRefID	Road Name	Starting Point	Ending Point	Road Type (ODR/VR)	Road Description			Surface Type					Construction Year	Protection Wall Length	Drainage Channel Length	Cost of construction from 1995	Last Maintenance Details	Remarks	Ward No	Panchayat No	WaterShed ID	Ac.Date and Book Value	Addition Date And Cost	Deduction Date And Cost	Depreciation(%)	
							Length (Km)	Width (M)	Carriage Way Width (m)	Cement Concrete	Tar	Metal	Gravel	Katcha Road														
1			2	3	4	5	6	7	8	9	10	11	12	13	14	15	16	17	18	19	20	21	22	23	24	25	26	
1166		2193100500000000006	കാമലാംവളപ്പ് - കല്ലുകുട്ടിയടുക്കം റോഡ്	കാമലാംവളപ്പ്	കല്ലുകുട്ടിയടുക്കം	Village road	1.222	8.000	6.000	0.000	0.197	0.000	0.000	1.025	0	0.000	0metre	0	In the financial year 2017-18 an amount of Rs. 298316/- spend for tarring work for a length of 197 m.									
1177		2193100500000000007	അഞ്ചാംമൈൽ - താനത്തിങ്കൽ റോഡ്	അഞ്ചാംമൈൽ	താനത്തിങ്കൽ	Village road	0.511	6.000	6.000	0.000	0.000	0.000	0.000	0.511	0	0.000		0										

Local Body Name : Bedaduka Grama Panchayat

Form :

Sub Form :

Serial No	Book Page No	FormRefID	Road Name	Starting Point	Ending Point	Road Type (ODR/VR)	Road Description			Surface Type					Construction Year	Protection Wall Length	Drainage Channel Length	Cost of construction from 1995	Last Maintenance Details	Remarks	Ward No	Panchayat No	WaterShed ID	Aq.Date and Book Value	Addition Date And Cost	Deduction Date And Cost	Depreciation(%)
							Length (Km)	Width (M)	Carriage Way Width (m)	Cement Concrete	Tar	Metal	Gravel	Katcha Road													
1			2	3	4	5	6	7	8	9	10	11	12	13	14	15	16	17	18	19	20	21	22	23	24	25	26
1188		2193100500000000008	കുറ്റിയടുക്കം - മാടക്കല്ല് - കുറ്റിയടുക്കം റോഡ്	കുറ്റിയടുക്കം	കുറ്റിയടുക്കം	Village road	1.040	8.000	6.000	0.000	0.000	0.000	0.000	1.040	0	0.000		0									
1199		2193100500000000009	കുമ്പളംപാറ - കോളോപ്പുറം റോഡ്	കുമ്പളംപാറ	കോളോപ്പുറം	Village road	1.671	6.000	6.000	0.000	0.171	0.000	0.000	1.500	0	0.000		0	In the financial year 2018-19 an amount of Rs. 352701/- spend for tarring work for a length of 171 m.								

Local Body Name : Bedaduka Grama Panchayat

Form :

Sub Form :

Serial No	Book Page No	FormRefID	Road Name	Starting Point	Ending Point	Road Type (ODR/VR)	Road Description			Surface Type					Construction Year	Protection Wall Length	Drainage Channel Length	Cost of construction from 1995	Last Maintenance Details	Remarks	Ward No	Panchayat No	WaterShed ID	Ac.Date and Book Value	Addition Date And Cost	Deduction Date And Cost	Depreciation(%)
							Length (Km)	Width (M)	Carriage Way Width (m)	Cement Concrete	Tar	Metal	Gravel	Katcha Road													
1			2	3	4	5	6	7	8	9	10	11	12	13	14	15	16	17	18	19	20	21	22	23	24	25	26
120	10	219310050000000010	പോലീസ് സ്റ്റേഷൻ - പാലക്കുണ്ടി റോഡ്	പോലീസ് സ്റ്റേഷൻ	പാലക്കുണ്ടി	Village road	1.500	6.000	6.000	0.000	0.000	0.000	0.000	1.500	0	0.000		0									
121	11	219310050000000011	പേര്യ - കുറത്തിക്കുണ്ടി - കമ്മാളാകയ - മരുതളം റോഡ്	പേര്യ	മരുതളം	Village road	0.907	6.000	6.000	0.000	0.170	0.000	0.000	0.737	0	0.000		0	In the financial year 2018-19 an amount of Rs. 353143/- spend for tarring work for a length of 170 m.								

Local Body Name : Bedaduka Grama Panchayat

Form :

Sub Form :

Serial No	Book No	Page No	FormRefID	Road Name	Starting Point	Ending Point	Road Type (ODR/VR)	Road Description			Surface Type					Construction Year	Protection Wall Length	Drainage Channel Length	Cost of construction from 1995	Last Maintenance Details	Remarks	Ward No	Panchayat No	WaterShed ID	Ac.Date and Book Value	Addition Date And Cost	Deduction Date And Cost	Depreciation(%)	
								Length (Km)	Width (M)	Carriage Way Width (m)	Cement Concrete	Tar	Metal	Gravel	Katcha Road														
1				2	3	4	5	6	7	8	9	10	11	12	13	14	15	16	17	18	19	20	21	22	23	24	25	26	
122		12	219310050000000012	അരിച്ചെട്ടിപ്പുഴ - അരിച്ചെട്ടിപ്പുഴ അമ്പലം റോഡ്	അരിച്ചെട്ടിപ്പുഴ	അരിച്ചെട്ടിപ്പുഴ	Village road	0.471	6.000	6.000	0.000	0.084	0.000	0.000	0.387	0	0.000		0	In the financial Year 2017 -18 an amount of Rs. 399273/- spend for tarring work for a length of 84.2 m.									
123		13	219310050000000013	മോലോത്തുങ്കാൽ - ചൊട്ടു റോഡ്	മോലോത്തുങ്കാൽ	ചൊട്ടു	Village road	1.240	6.000	6.000	0.000	0.000	0.000	0.000	1.240	0	0.000		0										

[Signature Box]

Local Body Name : Bedaduka Grama Panchayat

Form :

Sub Form :

Serial No	Book Page No	FormRefID	Road Name	Starting Point	Ending Point	Road Type (ODR/VR)	Road Description			Surface Type					Construction Year	Protection Wall Length	Drainage Channel Length	Cost of construction from 1995	Last Maintenance Details	Remarks	Ward No	Panchayat No	WaterShed ID	Ac.Date and Book Value	Addition Date And Cost	Deduction Date And Cost	Depreciation(%)	
							Length (Km)	Width (M)	Carriage Way Width (m)	Cement Concrete	Tar	Metal	Gravel	Katcha Road														
1			2	3	4	5	6	7	8	9	10	11	12	13	14	15	16	17	18	19	20	21	22	23	24	25	26	
124 14		219310050000000014	എരിഞ്ഞിപ്പുഴ - പൊലിയംകുന്ന് റോഡ്	എരിഞ്ഞിപ്പുഴ	പൊലിയംകുന്ന്	Village road	0.930	6.000	6.000	0.000	0.527	0.000	0.000	0.403	0	0.000	0metre	0	In the financial year 2019-20 an amount of Rs. 1000000/- spend for tarring work for a length of 360 m									
5 15		219310050000000015	കുളിയൻമരം - രാമനടുക്കം റോഡ്	കുളിയൻമരം	രാമനടുക്കം	Village road	1.000	8.000	6.000	0.000	0.000	0.000	0.000	1.000	0	0.000		0										

Supervisor's Signature

Local Body Name : Bedaduka Grama Panchayat

Form :

Sub Form :

Serial No	Book Page No	FormRefID	Road Name	Starting Point	Ending Point	Road Type (ODR/VR)	Road Description			Surface Type					Construction Year	Protection Wall Length	Drainage Channel Length	Cost of construction from 1995	Last Maintenance Details	Remarks	Ward No	Panchayat No	WaterShed ID	Aq.Date and Book Value	Addition Date And Cost	Deduction Date And Cost	Depreciation(%)
							Length (Km)	Width (M)	Carriage Way Width (m)	Cement Concrete	Tar	Metal	Gravel	Katcha Road													
1			2	3	4	5	6	7	8	9	10	11	12	13	14	15	16	17	18	19	20	21	22	23	24	25	26
016		219310050000000016	കോലുകാൽ - ആനന്ദമാം - ഉവ്വടി റോഡ്	കോലുകാൽ	ഉവ്വടി		1.085	6.000	3.000	0.000	0.000	1.085	0.000	0.000	2011	0.000		0									
017		219310050000000017	മൊട്ടമ്മൽ - മോലോത്തു കാൽ - ചൊട്ട റോഡ്	മൊട്ടമ്മൽ	ചൊട്ട	Village road	0.793	8.000	3.000	0.000	0.000	0.000	0.000	0.793	2015	0.000		0									
018		219310050000000018	കുണ്ടുച്ചി - ചിറക്കാൽ റോഡ്	കുണ്ടുച്ചി	ചിറക്കാൽ	Village road	1.022	6.000	3.000	0.000	0.000	0.000	0.000	1.022	0	0.000		0									

Local Body Name : Bedaduka Grama Panchayat

Form :

Sub Form :

Serial No	Book Page No	FormRefID	Road Name	Starting Point	Ending Point	Road Type (ODR/VR)	Road Description			Surface Type					Construction Year	Protection Wall Length	Drainage Channel Length	Cost of construction from 1995	Last Maintenance Details	Remarks	Ward No	Panchayat No	WaterShed ID	Ac.Date and Book Value	Addition Date And Cost	Deduction Date And Cost	Depreciation(%)
							Length (Km)	Width (M)	Carriage Way Width (m)	Cement Concrete	Tar	Metal	Gravel	Katcha Road													
1			2	3	4	5	6	7	8	9	10	11	12	13	14	15	16	17	18	19	20	21	22	23	24	25	26
019		219310050000000019	കൊല്ലൂരംകോട് - ചിറക്കാൽ - അഞ്ചാംമൈൽ റോഡ്	കൊല്ലൂരംകോട്	അഞ്ചാംമൈൽ	Village road	0.736	6.000	3.000	0.000	0.000	0.000	0.000	0.736	0	0.000		0									
2020		219310050000000020	കുമ്പാറത്തോട് - ചെറാപൈക്കം റോഡ്	കുമ്പാറത്തോട്	ചെറാപൈക്കം	Village road	0.793	8.000	3.000	0.000	0.000	0.000	0.000	0.793	0	0.000		0									

Local Body Name : Bedaduka Grama Panchayat

Form :

Sub Form :

Serial No	Book Page No	FormRefID	Road Name	Starting Point	Ending Point	Road Type (ODR/VR)	Road Description			Surface Type					Construction Year	Protection Wall Length	Drainage Channel Length	Cost of construction from 1995	Last Maintenance Details	Remarks	Ward No	Panchayat No	WaterShed ID	Ac.Date and Book Value	Addition Date And Cost	Deduction Date And Cost	Depreciation(%)	
							Length (Km)	Width (M)	Carriage Way Width (m)	Cement Concrete	Tar	Metal	Gravel	Katcha Road														
1			2	3	4	5	6	7	8	9	10	11	12	13	14	15	16	17	18	19	20	21	22	23	24	25	26	
021		219310050000000021	കുണ്ടാകുഴി - കുഷിഭവൻ സ്റ്റേഡിയം - ചാലത്തൂർ - മരുതടുകക്കരോഡ്	കുണ്ടാ കുഴി	മരുതടുകക്കര	Village road	1.810	8.000	3.000	0.000	0.120	0.000	0.000	1.690	0	0.000		0	In the financial year 2018-19 an amount of Rs. 332504/- spend for tarring work for a length of 120 m.									
022		219310050000000022	കുന്യാറത്തോട് അംഗൻവാടി - ഗദ്ദുമുല രക്തേശ്വരി ദേവസ്തലം റോഡ്	കുന്യാറത്തോട് അംഗൻവാടി	ഗദ്ദുമുല രക്തേശ്വരി ദേവസ്തലം	Village road	0.520	6.000	3.000	0.000	0.000	0.000	0.000	0.520	0	0.000		0										

Supervisor's Signature

Local Body Name : Bedaduka Grama Panchayat

Form :

Sub Form :

Serial No	Book Page No	FormRefID	Road Name	Starting Point	Ending Point	Road Type (ODR/VR)	Road Description			Surface Type					Construction Year	Protection Wall Length	Drainage Channel Length	Cost of construction from 1995	Last Maintenance Details	Remarks	Ward No	Panchayat No	WaterShed ID	Ac.Date and Book Value	Addition Date And Cost	Deduction Date And Cost	Depreciation(%)
							Length (Km)	Width (M)	Carriage Way Width (m)	Cement Concrete	Tar	Metal	Gravel	Katcha Road													
1			2	3	4	5	6	7	8	9	10	11	12	13	14	15	16	17	18	19	20	21	22	23	24	25	26
023		219310050000000023	മാവിനക്കല്ല - ചാണത്തല കോളനി റോഡ്	മാവിനക്കല്ല	ചാണത്തല	Village road	1.063	3.000	6.000	0.000	0.000	0.000	0.000	1.063	2015	0.000		0									
024		219310050000000024	കുട്ടയാനം - മരുതളം റോഡ്	കുട്ടയാനം	മരുതളം	Village road	1.000	5.000	3.000	0.000	0.000	0.000	0.000	1.000	2015	0.000		0									
025		219310050000000025	മുള്ളങ്കോട് - വെള്ളരിക്കയ റോഡ്	മുള്ളങ്കോട്	വെള്ളരിക്കയ	Village road	0.450	4.000	3.000	0.000	0.000	0.000	0.000	0.450	2015	0.000		0									

[Signature Box]

Local Body Name : Bedaduka Grama Panchayat

Form :

Sub Form :

Serial No	Book Page No	FormRefID	Road Name	Starting Point	Ending Point	Road Type (ODR/VR)	Road Description			Surface Type					Construction Year	Protection Wall Length	Drainage Channel Length	Cost of construction from 1995	Last Maintenance Details	Remarks	Ward No	Panchayat No	WaterShed ID	Ac.Date and Book Value	Addition Date And Cost	Deduction Date And Cost	Depreciation(%)
							Length (Km)	Width (M)	Carriage Way Width (m)	Cement Concrete	Tar	Metal	Gravel	Katcha Road													
1			2	3	4	5	6	7	8	9	10	11	12	13	14	15	16	17	18	19	20	21	22	23	24	25	26
026		2193100500000000026	കുണ്ടംകുഴി കുഷിഭവൻ സ്റ്റേഡിയം - ചാലത്തൂർ - മരുതടുകരോഡ്	കുണ്ടം കുഴി കുഷിഭവൻ	മരുതടുകരോഡ്	Village road	0.169	8.000	3.000	0.000	0.000	0.000	0.000	0.169	2014	0.000		0									
027		2193100500000000027	മഞ്ഞനടുക്കം - കരക്കയടുക്കം റോഡ്	മഞ്ഞനടുക്കം	കരക്കയടുക്കം	Village road	0.707	4.000	3.000	0.000	0.000	0.000	0.000	0.707	2015	0.000		0									
028		2193100500000000028	കല്ലൂരി ഭജനമന്ദിരം - ചോയിത്തൊട്ടി റോഡ്	കല്ലൂരി ഭജനമന്ദിരം	ചോയിത്തൊട്ടി	Village road	0.543	6.000	3.000	0.000	0.000	0.000	0.000	0.543	2015	0.000		0									

Local Body Name : Bedaduka Grama Panchayat

Form :

Sub Form :

Serial No	Book Page No	FormRefID	Road Name	Starting Point	Ending Point	Road Type (ODR/VR)	Road Description			Surface Type					Construction Year	Protection Wall Length	Drainage Channel Length	Cost of construction from 1995	Last Maintenance Details	Remarks	Ward No	Panchayat No	WaterShed ID	Ac.Date and Book Value	Addition Date And Cost	Deduction Date And Cost	Depreciation(%)
							Length (Km)	Width (M)	Carriage Way Width (m)	Cement Concrete	Tar	Metal	Gravel	Katcha Road													
1			2	3	4	5	6	7	8	9	10	11	12	13	14	15	16	17	18	19	20	21	22	23	24	25	26
029		219310050000000029	കുണ്ടുച്ചി - പായങ്ങാട് - വട്ടംതട്ട റോഡ്	കുണ്ടുച്ചി	വട്ടംതട്ട	Village road	1.000	4.000	3.000	0.000	0.000	0.000	0.000	1.000	2015	0.000		0									
030		219310050000000030	മഞ്ഞനടുക്കം - കോളോട്ട് - അരമനപ്പടി	മഞ്ഞനടുക്കം	അരമനപ്പടി	Village road	1.717	6.000	3.000	0.000	0.000	0.000	0.000	1.717	2015	0.000		0									

Local Body Name : Bedaduka Grama Panchayat

Form :

Sub Form :

Serial No	Book Page No	FormRefID	Road Name	Starting Point	Ending Point	Road Type (ODR/VR)	Road Description			Surface Type					Construction Year	Protection Wall Length	Drainage Channel Length	Cost of construction from 1995	Last Maintenance Details	Remarks	Ward No	Panchayat No	WaterShed ID	Ac.Date and Book Value	Addition Date And Cost	Deduction Date And Cost	Depreciation(%)	
							Length (Km)	Width (M)	Carriage Way Width (m)	Cement Concrete	Tar	Metal	Gravel	Katcha Road														
1			2	3	4	5	6	7	8	9	10	11	12	13	14	15	16	17	18	19	20	21	22	23	24	25	26	
031		219310050000000031	ബത്തകുമാരി - ചൊട്ടറോഡ്	ബത്തകുമാരി	ചൊട്ട	Village road	1.050	12.000	3.000	0.000	0.000	0.000	0.000	1.050	2015	0.000		0	As per resolution No 12(5) dated 12.02.2021 the road data updated as follows - Length 960m to 1050m , Width 6m to 12m									
032		219310050000000032	കല്ലാട്ട് - ഒരോലം - വട്ടാട്ടറോഡ്	കല്ലാട്ട്	വട്ടാട്ട	Village road	1.000	6.000	3.000	0.000	0.000	0.000	0.000	1.000	2015	0.000		0										

Local Body Name : Bedaduka Grama Panchayat

Form :

Sub Form :

Serial No	Book Page No	FormRefID	Road Name	Starting Point	Ending Point	Road Type (ODR/VR)	Road Description			Surface Type					Construction Year	Protection Wall Length	Drainage Channel Length	Cost of construction from 1995	Last Maintenance Details	Remarks	Ward No	Panchayat No	WaterShed ID	Ac.Date and Book Value	Addition Date And Cost	Deduction Date And Cost	Depreciation(%)
							Length (Km)	Width (M)	Carriage Way Width (m)	Cement Concrete	Tar	Metal	Gravel	Katcha Road													
							6	7	8	9	10	11	12	13													
1	2	3	4	5	6	7	8	9	10	11	12	13	14	15	16	17	18	19	20	21	22	23	24	25	26		
033		219310050000000033	മുച്ചൂർക്കുളം - കുട്ടയാനം റോഡ്	മുച്ചൂർക്കുളം	കുട്ടയാനം	Village road	2.000	6.000	3.000	0.000	0.000	0.000	0.000	2.000	2015	0.000		0									
034		219310050000000034	കാണിയടുകൾ - അഞ്ചാംമൈൽ - അടുകൊല്ലം	കാണിയടുകൾ	അടുകൊല്ലം	Village road	0.538	6.000	3.000	0.000	0.000	0.000	0.000	0.538	2014	0.000		0									
035		219310050000000035	കുന്യാരത്തോട് അംഗൻവാടി - ഗദ്ദേമൂല രക്തശ്ശി ദേവസന്നിധി റോഡ്	കുന്യാരത്തോട്	ഗദ്ദേമൂല	Village road	0.520	6.000	3.000	0.000	0.000	0.000	0.000	0.520	2015	0.000		0									

Supervisor's Signature

Local Body Name : Bedaduka Grama Panchayat

Form :

Sub Form :

Serial No	Book Page No	FormRefID	Road Name	Starting Point	Ending Point	Road Type (ODR/VR)	Road Description			Surface Type					Construction Year	Protection Wall Length	Drainage Channel Length	Cost of construction from 1995	Last Maintenance Details	Remarks	Ward No	Panchayat No	WaterShed ID	Ac.Date and Book Value	Addition Date And Cost	Deduction Date And Cost	Depreciation(%)
							Length (Km)	Width (M)	Carriage Way Width (m)	Cement Concrete	Tar	Metal	Gravel	Katcha Road													
1			2	3	4	5	6	7	8	9	10	11	12	13	14	15	16	17	18	19	20	21	22	23	24	25	26
036		2193100500000000036	കുന്യാറത്തോട് - ചെറാച്ചെക്കം റോഡ്	കുന്യാറത്തോട്	ചെറാച്ചെക്കം	Village road	0.793	8.000	3.000	0.000	0.000	0.000	0.000	0.793	2015	0.000		0									
037		2193100500000000037	കൊല്ലൂരംകോട് - ചിറക്കാൽ - അഞ്ചാംമൈൽ റോഡ്	കൊല്ലൂരംകോട്	അഞ്ചാംമൈൽ	Village road	0.736	6.000	3.000	0.000	0.000	0.000	0.000	0.736	2015	0.000		0									

[Signature Box]

Local Body Name : Bedaduka Grama Panchayat

Form :

Sub Form :

Serial No	Book Page No	FormRefID	Road Name	Starting Point	Ending Point	Road Type (ODR/VR)	Road Description			Surface Type					Construction Year	Protection Wall Length	Drainage Channel Length	Cost of construction from 1995	Last Maintenance Details	Remarks	Ward No	Panchayat No	WaterShed ID	Ac.Date and Book Value	Addition Date And Cost	Deduction Date And Cost	Depreciation(%)	
							Length (Km)	Width (M)	Carriage Way Width (m)	Cement Concrete	Tar	Metal	Gravel	Katcha Road														
1			2	3	4	5	6	7	8	9	10	11	12	13	14	15	16	17	18	19	20	21	22	23	24	25	26	
038		219310050000000038	നെല്ലിയടുകൾ - നങ്ങാർക്കുണ്ട റോഡ്	നെല്ലിയടുകൾ	നങ്ങാർക്കുണ്ട	Village road	0.715	8.000	3.000	0.000	0.085	0.000	0.000	0.630	2015	0.000		0	In the financial year 2017-18 an amount of Rs. 299231/- spend for tarring work for a length of 85 m.									
039		219310050000000039	കുണ്ടച്ചി - ചിറക്കാൽ റോഡ്	കുണ്ടച്ചി	ചിറക്കാൽ	Village road	1.022	6.000	3.000	0.000	0.000	0.000	0.000	1.022	2014	0.000		0										

[Signature Box]

Local Body Name : Bedaduka Grama Panchayat

Form :

Sub Form :

Serial No	Book Page No	FormRefID	Road Name	Starting Point	Ending Point	Road Type (ODR/VR)	Road Description			Surface Type					Construction Year	Protection Wall Length	Drainage Channel Length	Cost of construction from 1995	Last Maintenance Details	Remarks	Ward No	Panchayat No	WaterShed ID	Ac.Date and Book Value	Addition Date And Cost	Deduction Date And Cost	Depreciation(%)
							Length (Km)	Width (M)	Carriage Way Width (m)	Cement Concrete	Tar	Metal	Gravel	Katcha Road													
1			2	3	4	5	6	7	8	9	10	11	12	13	14	15	16	17	18	19	20	21	22	23	24	25	26
040		219310050000000040	മൊട്ടമ്മൽ - മോലോത്തുങ്കാൽ - ചൊട്ടറോഡ്	മൊട്ടമ്മൽ	ചൊട്ട	Village road	0.793	8.000	3.000	0.000	0.000	0.000	0.000	0.793	2014	0.000		0									
041		219310050000000041	പേര്യ-കുറത്തികുണ്ട-താനിക്കൻറോഡ്	പേര്യ	താനിക്കാൻ	Village road	1.006	6.000	3.000	0.000	0.000	0.000	0.000	1.006	2016	0.000	0 metre	0			12						
042		219310050000000042	ബിംബുങ്കൻ-ബടിക്കണ്ടം റോഡ്	ബുംബുങ്കൽ	ബടിക്കണ്ടം	Village road	5.500	6.000	3.000	0.000	0.000	0.000	0.000	5.500	0	0.000		0			5						

Local Body Name : Bedaduka Grama Panchayat

Form :

Sub Form :

Serial No	Book Page No	FormRefID	Road Name	Starting Point	Ending Point	Road Type (ODR/VR)	Road Description			Surface Type					Construction Year	Protection Wall Length	Drainage Channel Length	Cost of construction from 1995	Last Maintenance Details	Remarks	Ward No	Panchayat No	WaterShed ID	Ac.Date and Book Value	Addition Date And Cost	Deduction Date And Cost	Depreciation(%)
							Length (Km)	Width (M)	Carriage Way Width (m)	Cement Concrete	Tar	Metal	Gravel	Katcha Road													
1			2	3	4	5	6	7	8	9	10	11	12	13	14	15	16	17	18	19	20	21	22	23	24	25	26
043		21931005000000043	മലാംകട്-വള്ളിവളപ്പുറോഡ്	മലാംകട്	വള്ളിവളപ്പുറം	Village road	4.400	6.000	3.000	0.000	0.000	0.000	0.000	4.400	0	0.000		0									
044		21931005000000044	മുനാട് ഹെസ്കുൾ റോഡ്	മുനാട്	സ്കൂൾ	Village road	2.400	6.000	3.000	0.000	0.000	0.000	0.000	2.400	0	0.000	0 metre	0			12						
045		21931005000000045	ചമ്പകത്തിൻകാൽ-മടിക്കണ്ടം റോഡ്	ചമ്പകത്തിൻകാൽ	മടക്കിമടം		3.920	6.000	3.000	0.000	0.000	0.000	0.000	3.920	0	0.000	0 metre	0			5						

[Signature Box]

Local Body Name : Bedaduka Grama Panchayat

Form :

Sub Form :

Serial No	Book No	Page No	FormRefID	Road Name	Starting Point	Ending Point	Road Type (ODR/VR)	Road Description			Surface Type					Construction Year	Protection Wall Length	Drainage Channel Length	Cost of construction from 1995	Last Maintenance Details	Remarks	Ward No	Panchayat No	WaterShed ID	Ac.Date and Book Value	Addition Date And Cost	Deduction Date And Cost	Depreciation(%)
								Length (Km)	Width (M)	Carriage Way Width (m)	Cement Concrete	Tar	Metal	Gravel	Katcha Road													
1				2	3	4	5	6	7	8	9	10	11	12	13	14	15	16	17	18	19	20	21	22	23	24	25	26
046			219310050000000046	മാർഗ്ഗം-നിടുംബയൽ റോഡ്	മാർഗ്ഗം	നിടുംബയൽ		1.003	6.000	3.000	0.000	0.000	0.000	0.000	1.003	0	0.000		0		14							
047			219310050000000047	നമ്പാടിയാപാറ-പോള റോഡ്	നമ്പാടിയാപാറ	പോള	Village road	5.850	6.000	3.000	0.000	0.180	0.000	0.000	5.670	0	0.000	0 metre	0	In In the financial Year 2018 -19 an amount of Rs. 279643/- spend for tarring work for a length of 180 m.								

Local Body Name : Bedaduka Grama Panchayat

Form :

Sub Form :

Serial No	Book Page No	FormRefID	Road Name	Starting Point	Ending Point	Road Type (ODR/VR)	Road Description			Surface Type					Construction Year	Protection Wall Length	Drainage Channel Length	Cost of construction from 1995	Last Maintenance Details	Remarks	Ward No	Panchayat No	WaterShed ID	Ac.Date and Book Value	Addition Date And Cost	Deduction Date And Cost	Depreciation(%)
							Length (Km)	Width (M)	Carriage Way Width (m)	Cement Concrete	Tar	Metal	Gravel	Katcha Road													
1			2	3	4	5	6	7	8	9	10	11	12	13	14	15	16	17	18	19	20	21	22	23	24	25	26
048		219310050000000048	കടുവനത്തൊട്ടി-ശങ്കരംകൊട് റോഡ്.	കടുവനത്തൊട്ടി	ശങ്കരംകൊട്	Village road	0.475	8.000	3.000	0.000	0.000	0.000	0.000	0.475	0	0.000		0									
049		219310050000000049	ഇളനീരടുകണം-ശങ്കരംകൊട്	ഇളനീരടുകണം	ശങ്കരംകൊട്	Village road	0.577	6.000	2.000	0.000	0.000	0.000	0.000	0.577	0	0.000		0									
050		219310050000000050	ബീംബുകാൽ-കുറിച്ചിനടുകണം-മതക്കം	ബീംബുകാൽ	മതക്കം	Village road	0.606	6.000	3.000	0.000	0.000	0.000	0.000	0.606	0	0.000		0									

[Signature Box]

Local Body Name : Bedaduka Grama Panchayat

Form :

Sub Form :

Serial No	Book Page No	FormRefID	Road Name	Starting Point	Ending Point	Road Type (ODR/VR)	Road Description			Surface Type					Construction Year	Protection Wall Length	Drainage Channel Length	Cost of construction from 1995	Last Maintenance Details	Remarks	Ward No	Panchayat No	WaterShed ID	Ac.Date and Book Value	Addition Date And Cost	Deduction Date And Cost	Depreciation(%)
							Length (Km)	Width (M)	Carriage Way Width (m)	Cement Concrete	Tar	Metal	Gravel	Katcha Road													
1			2	3	4	5	6	7	8	9	10	11	12	13	14	15	16	17	18	19	20	21	22	23	24	25	26
051		219310050000000051	ചാക്കുട് കൊല്ലംകോട് കുളിയമ്മരം റോഡ്	ചാക്കുട്	കുളിയമ്മരം	Village road	0.550	6.000	3.000	0.000	0.000	0.000	0.000	0.550	0	0.000		0			16						
052		219310050000000052	നരത്തകുഴി-വണ്ണൂർക്കയ റോഡ്	നരത്തകുഴി	പായം-വട്ടാട്ടു റോഡ്	Village road	0.436	6.000	3.000	0.000	0.000	0.000	0.000	0.436	0	0.000		0			7						
053		219310050000000053	വട്ടാട്ട-പാടിക്കോട്-ഒളിയത്തടൂക്കം റോഡ്	വട്ടാട്ട	ഒളിയത്തടൂക്കം	Village road	2.180	6.000	3.000	0.000	0.000	0.000	0.000	2.180	0	0.000		0			7						

Supervisor's Signature

Local Body Name : Bedaduka Grama Panchayat

Form :

Sub Form :

Serial No	Book Page No	FormRefID	Road Name	Starting Point	Ending Point	Road Type (ODR/VR)	Road Description			Surface Type					Construction Year	Protection Wall Length	Drainage Channel Length	Cost of construction from 1995	Last Maintenance Details	Remarks	Ward No	Panchayat No	WaterShed ID	Ac.Date and Book Value	Addition Date And Cost	Deduction Date And Cost	Depreciation(%)
							Length (Km)	Width (M)	Carriage Way Width (m)	Cement Concrete	Tar	Metal	Gravel	Katcha Road													
1			2	3	4	5	6	7	8	9	10	11	12	13	14	15	16	17	18	19	20	21	22	23	24	25	26
054		219310050000000054	പഞ്ചായത്ത് ഓഫീസ് പരിസരം - പോളറോഡ്	പഞ്ചായത്ത് ഓഫീസ് പരിസരം	പോള	Village road	0.565	6.000	3.000	0.000	0.000	0.000	0.000	0.565	0	0.000		0			6						
055		219310050000000055	വള്ളവ്-കുക്കോട്ടമ-പറയംപുളളം റോഡ്	വള്ളവ്	പറയം പുളളം	Village road	1.200	6.000	6.000	0.000	0.000	0.000	0.000	1.200	0	0.000	0 metre	0			12						
056		219310050000000056	ദൊഡുവയൽ - ചൊട്ട റോഡ്	ദൊഡുവയൽ	ചൊട്ട	Village road	1.057	6.000	6.000	0.000	0.000	1.057	0.000	0.000	2015	0.000	0 metre	0			5						

[Signature Box]

Local Body Name : Bedaduka Grama Panchayat

Form :

Sub Form :

Serial No	Book Page No	FormRefID	Road Name	Starting Point	Ending Point	Road Type (ODR/VR)	Road Description			Surface Type					Construction Year	Protection Wall Length	Drainage Channel Length	Cost of construction from 1995	Last Maintenance Details	Remarks	Ward No	Panchayat No	WaterShed ID	Ac.Date and Book Value	Addition Date And Cost	Deduction Date And Cost	Depreciation(%)
							Length (Km)	Width (M)	Carriage Way Width (m)	Cement Concrete	Tar	Metal	Gravel	Katcha Road													
1			2	3	4	5	6	7	8	9	10	11	12	13	14	15	16	17	18	19	20	21	22	23	24	25	26
057		219310050000000057	കുട്ടിയാനം - ഏത്താനം - മരുതളം റോഡ്	കുട്ടിയാനം	മരുതളം		2.140	4.000	3.000	0.000	2.140	0.000	0.000	0.000	0	0.000		0	In the financial year 2018-19 an amount of Rs. 302342/- spend for tarring work for a length of 140 m.								
058		219310050000000058	ദൊഡുവയൽ - ചെറുവയൽ റോഡ്	ദൊഡുവയൽ	ചെറുവയൽ	Village road	1.057	6.000	3.000	0.000	1.057	0.000	0.000	0.000	0	0.000		0									

[Signature Box]

Local Body Name : Bedaduka Grama Panchayat

Form :

Sub Form :

Serial No	Book Page No	FormRefID	Road Name	Starting Point	Ending Point	Road Type (ODR/VR)	Road Description			Surface Type					Construction Year	Protection Wall Length	Drainage Channel Length	Cost of construction from 1995	Last Maintenance Details	Remarks	Ward No	Panchayat No	WaterShed ID	Ac.Date and Book Value	Addition Date And Cost	Deduction Date And Cost	Depreciation(%)
							Length (Km)	Width (M)	Carriage Way Width (m)	Cement Concrete	Tar	Metal	Gravel	Katcha Road													
1			2	3	4	5	6	7	8	9	10	11	12	13	14	15	16	17	18	19	20	21	22	23	24	25	26
059		21931005000000059	കുട്ടിയാനം-കുട്ടിപ്പാറ-റോഡ്	കുട്ടിയാനം	കുട്ടിപ്പാറ	Village road	5.000	3.500	3.500	0.000	0.000	0.000	0.000	5.000	0	0.000		0									
060		21931005000000060	കരക്കയടുക്കം കുളിയന്ത്രം ബാവിക്കരയടുക്കം റോഡ്	കരക്കയടുക്കം	ബാവിക്കരയടുക്കം	Village road	0.620	6.000	0.000	0.000	0.000	0.000	0.000	0.620	0	0.000		0									
061		21931005000000061	ബെദിര പുതുക്കുന്ന് നെല്ലിയടുക്കം റോഡ്	ബെദിര	നെല്ലിയടുക്കം	Village road	2.347	6.000	3.000	0.000	2.347	0.000	0.000	0.000	0	0.000		0									

Local Body Name : Bedaduka Grama Panchayat

Form :

Sub Form :

Serial No	Book Page No	FormRefID	Road Name	Starting Point	Ending Point	Road Type (ODR/VR)	Road Description			Surface Type					Construction Year	Protection Wall Length	Drainage Channel Length	Cost of construction from 1995	Last Maintenance Details	Remarks	Ward No	Panchayat No	WaterShed ID	Ac.Date and Book Value	Addition Date And Cost	Deduction Date And Cost	Depreciation(%)
							Length (Km)	Width (M)	Carriage Way Width (m)	Cement Concrete	Tar	Metal	Gravel	Katcha Road													
1			2	3	4	5	6	7	8	9	10	11	12	13	14	15	16	17	18	19	20	21	22	23	24	25	26
062		219310050000000062	വട്ടംതട്ട പാടിക്കൊടൽ ഒളിയത്തടുകൊ റോഡ്	വട്ടംതട്ട	ഒളിയത്തടുകൊ	Village road	1.180	6.000	3.000	0.000	1.180	0.000	0.000	0.000	0	0.000		0									
064		219310050000000064	ബീംബുകാൽ ബഡിക്കിങ്ങൊ റോഡ്	ബീംബുകാൽ	ബഡിക്കിങ്ങൊ	Village road	0.550	6.000	3.000	0.000	0.550	0.000	0.000	0.000	0	0.000		0									
065		219310050000000065		ചെമ്പകത്തികാൽ	മടിക്കിങ്ങൊ	Village road	0.392	6.000	3.000	0.000	0.392	0.000	0.000	0.000	0	0.000		0									

Local Body Name : Bedaduka Grama Panchayat

Form :

Sub Form :

Serial No	Book No	Page No	FormRefID	Road Name	Starting Point	Ending Point	Road Type (ODR/VR)	Road Description			Surface Type					Construction Year	Protection Wall Length	Drainage Channel Length	Cost of construction from 1995	Last Maintenance Details	Remarks	Ward No	Panchayat No	WaterShed ID	Ac.Date and Book Value	Addition Date And Cost	Deduction Date And Cost	Depreciation(%)
								Length (Km)	Width (M)	Carriage Way Width (m)	Cement Concrete	Tar	Metal	Gravel	Katcha Road													
1				2	3	4	5	6	7	8	9	10	11	12	13	14	15	16	17	18	19	20	21	22	23	24	25	26
066			219310050000000066	മോലോത്തു കാവ് ചൊട്ട കുട്ടിപ്പാറ റോഡ്	മോലോത്തു കാവ്	കുട്ടിപ്പാറ	Village road	0.312	6.000	3.000	0.000	0.000	0.000	0.000	0.312	0	0.000		0			13						
067			219310050000000067	മടിക്കിക്കണ്ടം മതക്കം റോഡ്	മടിക്കിക്കണ്ടം	മതക്കം	Village road	0.488	6.000	3.000	0.000	0.488	0.000	0.000	0.000	0	0.000		0									
068			219310050000000068	ചേടിക്കുണ്ട് താനത്തികാൽ റോഡ്	ചേടിക്കുണ്ട്	താനത്തികാൽ	Village road	0.212	6.000	3.000	0.000	0.000	0.000	0.000	0.212	0	0.000		0			3						

Local Body Name : Bedaduka Grama Panchayat

Form :

Sub Form :

Serial No	Book Page No	FormRefID	Road Name	Starting Point	Ending Point	Road Type (ODR/VR)	Road Description			Surface Type					Construction Year	Protection Wall Length	Drainage Channel Length	Cost of construction from 1995	Last Maintenance Details	Remarks	Ward No	Panchayat No	WaterShed ID	Aq.Date and Book Value	Addition Date And Cost	Deduction Date And Cost	Depreciation(%)
							Length (Km)	Width (M)	Carriage Way Width (m)	Cement Concrete	Tar	Metal	Gravel	Katcha Road													
1			2	3	4	5	6	7	8	9	10	11	12	13	14	15	16	17	18	19	20	21	22	23	24	25	26
069		219310050000000069	അമ്മങ്കോട് തായത് റോഡ്	അമ്മങ്കോട്	തായത്		0.369	6.000	3.000	0.000	0.000	0.000	0.000	0.369	0	0.000		0									
070		219310050000000070	കുന്യാറത്തോട് ചാണത്തല റോഡ്	കുന്യാറത്തോട്	ചാണത്തല	Village road	1.900	6.000	3.000	0.000	0.000	0.000	0.000	1.900	0	0.000		0									
071		219310050000000071	പാണ്ടിക്കണ്ടം വള്ളിമൂപ്പ് മലാങ്കാട് റോഡ്	പാണ്ടിക്കണ്ടം	മലാങ്കാട്	Village road	0.260	6.000	4.000	0.000	0.000	0.000	0.000	0.260	2019	0.000		0			4						

Local Body Name : Bedaduka Grama Panchayat

Form :

Sub Form :

Serial No	Book Page No	FormRefID	Road Name	Starting Point	Ending Point	Road Type (ODR/VR)	Road Description			Surface Type					Construction Year	Protection Wall Length	Drainage Channel Length	Cost of construction from 1995	Last Maintenance Details	Remarks	Ward No	Panchayat No	WaterShed ID	Ac.Date and Book Value	Addition Date And Cost	Deduction Date And Cost	Depreciation(%)
							Length (Km)	Width (M)	Carriage Way Width (m)	Cement Concrete	Tar	Metal	Gravel	Katcha Road													
							6	7	8	9	10	11	12	13													
1	2	3	4	5	6	7	8	9	10	11	12	13	14	15	16	17	18	19	20	21	22	23	24	25	26		
072		219310050000000072	കാൽച്ചാമരം ചരളിൽ കറ്റിയടുക്കം റോഡ്	കാൽച്ചാമരം	കറ്റിയടുക്കം	Village road	1.308	6.000	3.000	0.000	0.000	0.000	0.000	1.308	0	0.000		0									
073		219310050000000073	പള്ളത്തികാൽ പെരിങ്ങാനം ജയപുരം റോഡ്	പള്ളത്തികാൽ	ജയപുരം	Village road	0.898	6.000	3.000	0.000	0.000	0.000	0.000	0.898	0	0.000		0		9							
074		219310050000000074	മാണിയോട്ട് കൊളത്തൂർ സ്കൂൾ റോഡ്	മാണിയോട്ട്	കൊളത്തൂർ സ്കൂൾ	Village road	0.337	6.000	3.000	0.000	0.000	0.000	0.000	0.337	0	0.000		0									

[Signature Box]

Local Body Name : Bedaduka Grama Panchayat

Form :

Sub Form :

Serial No	Book Page No	FormRefID	Road Name	Starting Point	Ending Point	Road Type (ODR/VR)	Road Description			Surface Type					Construction Year	Protection Wall Length	Drainage Channel Length	Cost of construction from 1995	Last Maintenance Details	Remarks	Ward No	Panchayat No	WaterShed ID	Ac.Date and Book Value	Addition Date And Cost	Deduction Date And Cost	Depreciation(%)
							Length (Km)	Width (M)	Carriage Way Width (m)	Cement Concrete	Tar	Metal	Gravel	Katcha Road													
1			2	3	4	5	6	7	8	9	10	11	12	13	14	15	16	17	18	19	20	21	22	23	24	25	26
075		219310050000000075	പാറത്തോട് പുതുരോഡ്	പാറത്തോട്	പുതുരോഡ്	Village road	0.615	6.000	3.000	0.000	0.000	0.000	0.000	0.615	0	0.000		0									
076		219310050000000076	കുണ്ടംപാറ പേത്താളംകയ പുളി കോളനി റോഡ്	കുണ്ടംപാറ	പുളി കോളനി	Village road	1.026	4.000	3.000	0.000	0.000	0.000	0.000	1.026	0	0.000		0									
077		219310050000000077	ചേരിപ്പാടി വിഷ്ണു ചാമുണ്ഡേശ്വരി ദേവസ്ഥാനം റോഡ്	ചേരിപ്പാടി	വിഷ്ണു ചാമുണ്ഡേശ്വരി ദേവസ്ഥാനം	Village road	0.253	3.000	3.000	0.000	0.000	0.000	0.000	0.253	0	0.000		0			11						

Local Body Name : Bedaduka Grama Panchayat

Form :

Sub Form :

Serial No	Book Page No	FormRefID	Road Name	Starting Point	Ending Point	Road Type (ODR/VR)	Road Description			Surface Type					Construction Year	Protection Wall Length	Drainage Channel Length	Cost of construction from 1995	Last Maintenance Details	Remarks	Ward No	Panchayat No	WaterShed ID	Ac.Date and Book Value	Addition Date And Cost	Deduction Date And Cost	Depreciation(%)
							Length (Km)	Width (M)	Carriage Way Width (m)	Cement Concrete	Tar	Metal	Gravel	Katcha Road													
1			2	3	4	5	6	7	8	9	10	11	12	13	14	15	16	17	18	19	20	21	22	23	24	25	26
078		219310050000000078	പള്ളത്തികാൽ കൊരതല കക്കോട്ടമ്മ റോഡ്	പള്ളത്തികാൽ	കക്കോട്ടമ്മ	Village road	0.471	4.000	3.000	0.000	0.000	0.000	0.000	0.471	0	0.000		0			9						
079		219310050000000079	പയറ്റിയാൽ അഡുമ്മൽ ക്വാറി റോഡ്	പയറ്റിയാൽ	അഡുമ്മൽ ക്വാറി	Village road	1.050	6.000	3.000	0.000	0.000	0.000	0.000	1.050	0	0.000		0			1						
080		219310050000000080	കുണ്ടാകുഴി വളപ്പിൽ ശ്രീ വയനാട്ടു കുലവൻ ദേവസ്ഥാനം റോഡ്	കുണ്ടാകുഴി	വളപ്പിൽ ശ്രീ വയനാട്ടു കുലവൻ ദേവസ്ഥാനം	Village road	0.083	4.000	3.000	0.000	0.000	0.000	0.000	0.083	0	0.000		0									

Supervisor's Signature

Local Body Name : Bedaduka Grama Panchayat

Form :

Sub Form :

Serial No	Book Page No	FormRefID	Road Name	Starting Point	Ending Point	Road Type (ODR/VR)	Road Description			Surface Type					Construction Year	Protection Wall Length	Drainage Channel Length	Cost of construction from 1995	Last Maintenance Details	Remarks	Ward No	Panchayat No	WaterShed ID	Ac.Date and Book Value	Addition Date And Cost	Deduction Date And Cost	Depreciation(%)
							Length (Km)	Width (M)	Carriage Way Width (m)	Cement Concrete	Tar	Metal	Gravel	Katcha Road													
1			2	3	4	5	6	7	8	9	10	11	12	13	14	15	16	17	18	19	20	21	22	23	24	25	26
081		219310050000000081	പുലിക്കോട് ചീച്ചക്കയ പെർളം നടയിൽ ഭഗവതി ക്ഷേത്രം റോഡ്	പുലിക്കോട്	പെർളം നടയിൽ ഭഗവതി ക്ഷേത്രം	Village road	0.074	4.000	3.000	0.000	0.000	0.000	0.000	0.074	0	0.000		0			10						
082		219310050000000082	മഞ്ഞനടുക്കം മുണ്ടയാപള്ളം കരക്കയടുക്കം റോഡ്	മഞ്ഞനടുക്കം	കരക്കയടുക്കം	Village road	0.550	4.000	3.000	0.000	0.000	0.000	0.000	0.550	0	0.000		0			2						
083		219310050000000083	ബീംബുകാൽ കൊച്ചി നീർക്കയ റോഡ്	ബീംബുകാൽ	നീർക്കയ	Village road	0.580	3.000	3.000	0.000	0.000	0.000	0.000	0.580	0	0.000		0			16						

Local Body Name : Bedaduka Grama Panchayat

Form :

Sub Form :

Serial No	Book Page No	FormRefID	Road Name	Starting Point	Ending Point	Road Type (ODR/VR)	Road Description			Surface Type					Construction Year	Protection Wall Length	Drainage Channel Length	Cost of construction from 1995	Last Maintenance Details	Remarks	Ward No	Panchayat No	WaterShed ID	Ac.Date and Book Value	Addition Date And Cost	Deduction Date And Cost	Depreciation(%)
							Length (Km)	Width (M)	Carriage Way Width (m)	Cement Concrete	Tar	Metal	Gravel	Katcha Road													
1			2	3	4	5	6	7	8	9	10	11	12	13	14	15	16	17	18	19	20	21	22	23	24	25	26
084		219310050000000084	ചേടിക്കുണ്ട് മുഹയ്യൂദ്ദീൻ പള്ളി റോഡ്	ചേടിക്കുണ്ട്	ചേടിക്കുണ്ട് പള്ളി	Village road	0.061	4.000	3.000	0.000	0.000	0.000	0.000	0.061	0	0.000		0			3						
085		219310050000000085	നെല്ലിയടുകൾ പാറക്കടവ് എടപ്പുണി കാലിക്കടവ് റോഡ്	നെല്ലിയടുകൾ	കാലിക്കടവ്	Village road	0.870	4.000	3.000	0.000	0.000	0.000	0.000	0.870	0	0.000		0									
086		219310050000000086	ചെമ്പക്കാട് എം.ജി.എൽ.സി സ്കൂൾ അമ്മങ്കോട് റോഡ്	ചെമ്പക്കാട് എം.ജി.എൽ.സി	അമ്മങ്കോട്		0.993	6.000	3.000	0.000	0.000	0.000	0.000	0.993	0	0.000		0									

Local Body Name : Bedaduka Grama Panchayat

Form :

Sub Form :

Serial No	Book Page No	FormRefID	Road Name	Starting Point	Ending Point	Road Type (ODR/VR)	Road Description			Surface Type					Construction Year	Protection Wall Length	Drainage Channel Length	Cost of construction from 1995	Last Maintenance Details	Remarks	Ward No	Panchayat No	WaterShed ID	Acq.Date and Book Value	Addition Date And Cost	Deduction Date And Cost	Depreciation(%)
							Length (Km)	Width (M)	Carriage Way Width (m)	Cement Concrete	Tar	Metal	Gravel	Katcha Road													
1			2	3	4	5	6	7	8	9	10	11	12	13	14	15	16	17	18	19	20	21	22	23	24	25	26
087		219310050000000087	മുതിരങ്ങാനം എടപ്പുണി റോഡ്	മുതിരങ്ങാനം	എടപ്പുണി	Village road	0.900	4.000	3.000	0.000	0.000	0.000	0.000	0.900	0	0.000		0			14						
088		219310050000000088	വലിയപാറ അമ്പിലാടി അടുക്കൽ ഭഗവതി ക്ഷേത്രം റോഡ്	വലിയപാറ	അടുക്കൽ ഭഗവതി ക്ഷേത്രം		0.509	3.500	0.000	0.000	0.000	0.000	0.000	0.509	0	0.000		0									
089		219310050000000089	കിഴക്കേക്കര കരിപ്പാടകം തറവാട് റോഡ്	കിഴക്കേക്കര	കരിപ്പാടകം തറവാട്	Village road	0.240	4.000	0.000	0.000	0.000	0.000	0.000	0.240	2018	0.000	240metre	500000		Resolu tion numbe r 6.30 . Date 07/07/2 020	1						

[Signature Box]

Local Body Name : Bedaduka Grama Panchayat

Form :

Sub Form :

Serial No	Book Page No	FormRefID	Road Name	Starting Point	Ending Point	Road Type (ODR/VR)	Road Description			Surface Type					Construction Year	Protection Wall Length	Drainage Channel Length	Cost of construction from 1995	Last Maintenance Details	Remarks	Ward No	Panchayat No	WaterShed ID	Aq.Date and Book Value	Addition Date And Cost	Deduction Date And Cost	Depreciation(%)						
							Length (Km)	Width (M)	Carriage Way Width (m)	Cement Concrete	Tar	Metal	Gravel	Katcha Road																			
																												9	10	11	12	13	
1	2	3	4	5	6	7	8	9	10	11	12	13	14	15	16	17	18	19	20	21	22	23	24	25	26								
091		219310050000000091	ബീംബുകാൽ അമ്മങ്കോട് റോഡ്	ബീംബുകാൽ	അമ്മങ്കോട്		0.510	4.000	3.000	0.000	0.000	0.000	0.000	0.510	0	0.000		0									Resolution No. 10(6) Dated 09.10.2020						
092		219310050000000092	നെല്ലിയടുകും തുളിച്ചേരി തറവാട് വയൽ റോഡ്	നെല്ലിയടുകും	തുളിച്ചേരി തറവാട് വയൽ	Village road	0.465	6.000	3.000	0.000	0.000	0.000	0.000	0.465	0	0.000		0									Resolution No. 10(7) Dated 09.10.2020						
093		219310050000000093	കൊല്ലംപണശ്രീ അയ്യപ്പ ഭജന മന്ദിരം റോഡ്	കൊല്ലംപണ	കൊല്ലംപണ		0.040	4.000	3.000	0.000	0.000	0.000	0.000	0.040	0	0.000		0									Resolution No. 10(8) Dated 09.10.2020						

Local Body Name : Bedaduka Grama Panchayat

Form :

Sub Form :

Serial No	Book Page No	FormRefID	Road Name	Starting Point	Ending Point	Road Type (ODR/VR)	Road Description			Surface Type					Construction Year	Protection Wall Length	Drainage Channel Length	Cost of construction from 1995	Last Maintenance Details	Remarks	Ward No	Panchayat No	WaterShed ID	Aq.Date and Book Value	Addition Date And Cost	Deduction Date And Cost	Depreciation(%)
							Length (Km)	Width (M)	Carriage Way Width (m)	Cement Concrete	Tar	Metal	Gravel	Katcha Road													
1			2	3	4	5	6	7	8	9	10	11	12	13	14	15	16	17	18	19	20	21	22	23	24	25	26
094		21931005000000094	മോലോത്തുങ്കാൽ പാണ്ടിക്കാട് രക്തേശ്വരി ദേവസ്വദാനം റോഡ്	മോലോത്തുങ്കാൽ	പാണ്ടിക്കാട്		0.382	4.000	3.000	0.000	0.000	0.000	0.000	0.382	0	0.000		0		Resolution No. 10(9) Dated 09.10.2020							
095		21931005000000095	ആലത്തൂർ പാറ കാമലം വലിയപാറ റോഡ്	ആലത്തൂർ പാറ	വലിയ പാറ	Village road	2.200	6.000	3.000	0.000	0.000	0.000	0.000	2.200	2020	0.000		0		Resolution No. 10(10) Dated 09.10.2020							
096		21931005000000096	കുരുകയ നരിയടുക്കം കടവ് റോഡ്	കുരുകയ	നരിയടുക്കം കടവ്		0.257	4.000	0.000	0.000	0.000	0.000	0.000	0.257	2020	0.000		0		Resolution No. 10(3) Dated 09.10.2020	10						

Local Body Name : Bedaduka Grama Panchayat

Form :

Sub Form :

Serial No	Book Page No	FormRefID	Road Name	Starting Point	Ending Point	Road Type (ODR/VR)	Road Description			Surface Type					Construction Year	Protection Wall Length	Drainage Channel Length	Cost of construction from 1995	Last Maintenance Details	Remarks	Ward No	Panchayat No	WaterShed ID	Aq.Date and Book Value	Addition Date And Cost	Deduction Date And Cost	Depreciation(%)
							Length (Km)	Width (M)	Carriage Way Width (m)	Cement Concrete	Tar	Metal	Gravel	Katcha Road													
1			2	3	4	5	6	7	8	9	10	11	12	13	14	15	16	17	18	19	20	21	22	23	24	25	26
097		21931005000000097	തോരണം ചീച്ചക്കയറോഡ്	തോരണം	ചീച്ചക്കയ	Village road	0.425	4.000	0.000	0.000	0.000	0.000	0.000	0.425	2020	0.000		0		Resolution No. 10(1) Dated 09.10.2020	10						
098		21931005000000098	കുണ്ടംകുഴി നഗരം വരിക്കുളം ചുളിയാർ ഭഗവതി ക്ഷേത്രം റോഡ്	കുണ്ടം കുഴി ടൗൺ	വരിക്കുളം ചുളിയാർ ഭഗവതി ക്ഷേത്രം		0.108	4.000	0.000	0.000	0.000	0.000	0.000	0.108	2020	0.000		0		Resolution No. 10(2) Dated 09.10.2020							
099		21931005000000099	കാരക്കാട് മലങ്കാട് തോട് റോഡ്	കാരക്കാട്	മലങ്കാട് തോട്	Village road	0.580	6.000	0.000	0.000	0.000	0.000	0.000	0.580	0	0.000		0		Resolution No. 10(1) Dated 09.10.2020	4						

Local Body Name : Bedaduka Grama Panchayat

Form :

Sub Form :

Serial No	Book Page No	FormRefID	Road Name	Starting Point	Ending Point	Road Type (ODR/VR)	Road Description			Surface Type					Construction Year	Protection Wall Length	Drainage Channel Length	Cost of construction from 1995	Last Maintenance Details	Remarks	Ward No	Panchayat No	WaterShed ID	Aq.Date and Book Value	Addition Date And Cost	Deduction Date And Cost	Depreciation(%)	
							Length (Km)	Width (M)	Carriage Way Width (m)	Cement Concrete	Tar	Metal	Gravel	Katcha Road														
1			2	3	4	5	6	7	8	9	10	11	12	13	14	15	16	17	18	19	20	21	22	23	24	25	26	
0100		219310050000000100	എളമ്പിലാകുന്ന് മരുതളം റോഡ്	എളമ്പി ലാകുന്ന്	മരുതളം	Village road	0.605	3.000	0.000	0.000	0.000	0.000	0.000	0.605	0	0.000		0		Resolution No. 10(5) Dated 09.10.2020								
0101		219310050000000101	മാർഗം നീർക്കയവയൽ റോഡ്	മാർഗം	നീർക്കയ		0.205	3.000	1.000	0.000	0.000	0.000	0.000	0.205	2020	0.000		0		Resolution No. 4 dated 19.07.2021								
0102		219310050000000102	മാടക്കല്ല് പണ്ടാരംപള്ളം റോഡ്	മാടക്കല്ല്	പണ്ടാരംപള്ളം		0.186	4.000	1.000	0.000	0.000	0.000	0.000	0.186	2020	0.000		0		Resolution No. 4 dated 19.07.2021								

Local Body Name : Bedaduka Grama Panchayat

Form :

Sub Form :

Serial No	Book Page No	FormRefID	Road Name	Starting Point	Ending Point	Road Type (ODR/VR)	Road Description			Surface Type					Construction Year	Protection Wall Length	Drainage Channel Length	Cost of construction from 1995	Last Maintenance Details	Remarks	Ward No	Panchayat No	WaterShed ID	Ac.Date and Book Value	Addition Date And Cost	Deduction Date And Cost	Depreciation(%)
							Length (Km)	Width (M)	Carriage Way Width (m)	Cement Concrete	Tar	Metal	Gravel	Katcha Road													
1			2	3	4	5	6	7	8	9	10	11	12	13	14	15	16	17	18	19	20	21	22	23	24	25	26
0103		21931005000000103	ജയപുരം ഏത്താറ റോഡ്	ജയപുരം ഏത്താറ	ഏത്താറ	Village road	0.620	3.500	1.000	0.000	0.000	0.000	0.000	0.620	2020	0.000		0		Resolution No. 4 dated 19.07.2021							
0104		21931005000000104	ചുള്ളി വയനാട്ടുകുലവൻ ദേവസ്ഥാന റോഡ്	ചുള്ളി	വയനാട്ടുകുലവൻ ദേവസ്ഥാന റോഡ്	Village road	0.271	4.000	1.000	0.000	0.000	0.000	0.000	0.271	2020	0.000		0		Resln No. 4 Dtd 19.07.2021							
0105		21931005000000105	മോലോത്തുകാൽ നേരവേളാഴി റോഡ്	മോലോത്തുകാൽ	വേളാഴി	Village road	1.000	6.000	2.000	0.000	0.000	0.000	0.000	1.000	2020	0.000		0		Resolution No 4 Dated 19.07.2021	13						

Local Body Name : Bedaduka Grama Panchayat

Form :

Sub Form :

Serial No	Book Page No	FormRefID	Road Name	Starting Point	Ending Point	Road Type (ODR/VR)	Road Description			Surface Type					Construction Year	Protection Wall Length	Drainage Channel Length	Cost of construction from 1995	Last Maintenance Details	Remarks	Ward No	Panchayat No	WaterShed ID	Aq.Date and Book Value	Addition Date And Cost	Deduction Date And Cost	Depreciation(%)
							Length (Km)	Width (M)	Carriage Way Width (m)	Cement Concrete	Tar	Metal	Gravel	Katcha Road													
1			2	3	4	5	6	7	8	9	10	11	12	13	14	15	16	17	18	19	20	21	22	23	24	25	26
0106		21931005000000106	കൊല്ലംകോട് ചേവിരി തറവാട് താനത്തികാൽ റോഡ്	കൊല്ലംകോട്	ചേവിരി തറവാട് താനത്തികാൽ	Village road	0.315	4.000	1.000	0.000	0.000	0.000	0.000	0.315	2020	0.000		0		Resolution 4 Dated 19.07.201	15						
0107		21931005000000107	തെക്കേക്കര ആനക്കുഴി റോഡ്	തെക്കേക്കര	ആനക്കുഴി	Village road	0.386	3.000	1.000	0.000	0.000	0.000	0.000	0.386	2020	0.000		0		Resolution No 4 Dated 19.07.2021							
0108		21931005000000108	കാമലം വണ്ണാത്തൻ വീട് തറവാട് റോഡ്	കാമലം	വണ്ണാത്തൻ വീട് തറവാട്	Village road	0.170	3.000	1.000	0.000	0.000	0.000	0.000	0.170	2020	0.000		0		Resolution No 4 Dated 19.07.2021	13						

Local Body Name : Bedaduka Grama Panchayat

Form :

Sub Form :

Serial No	Book Page No	FormRefID	Road Name	Starting Point	Ending Point	Road Type (ODR/VR)	Road Description			Surface Type					Construction Year	Protection Wall Length	Drainage Channel Length	Cost of construction from 1995	Last Maintenance Details	Remarks	Ward No	Panchayat No	WaterShed ID	Ac.Date and Book Value	Addition Date And Cost	Deduction Date And Cost	Depreciation(%)
							Length (Km)	Width (M)	Carriage Way Width (m)	Cement Concrete	Tar	Metal	Gravel	Katcha Road													
1			2	3	4	5	6	7	8	9	10	11	12	13	14	15	16	17	18	19	20	21	22	23	24	25	26
0109		21931005000000109	ഉരുളാല മുളളുകോട് കോളനി റോഡ്	ഉരുളാല	മുളളുകോട് കോളനി	Village road	0.466	3.000	1.000	0.000	0.000	0.000	0.000	0.466	2020	0.000		0		Resolution No.4 Dated 19.07.2021	6						
0110		21931005000000110	മോലോത്തു കാൽ ചൊട്ട മാരാന്റെമൂല റോഡ്	മോലോത്തു കാൽ	ചൊട്ട മാരാന്റെമൂല	Village road	0.807	6.000	2.000	0.000	0.000	0.000	0.000	0.807	2020	0.000		0		Resolution No.4 Dated 19.07.2021	13						
0111		21931005000000111	ചെറുരിയടുക്കം മാടക്കല്ലി രായിക്കൊച്ചി റോഡ്	ചെറുരിയടുക്കം	രായിക്കൊച്ചി	Village road	0.790	6.000	2.000	0.000	0.000	0.000	0.000	0.790	2020	0.000		0		Resolution No.4 Dated 19.07.2021	15						

Local Body Name : Bedaduka Grama Panchayat

Form :

Sub Form :

Serial No	Book Page No	FormRefID	Road Name	Starting Point	Ending Point	Road Type (ODR/VR)	Road Description			Surface Type					Construction Year	Protection Wall Length	Drainage Channel Length	Cost of construction from 1995	Last Maintenance Details	Remarks	Ward No	Panchayat No	WaterShed ID	Aq.Date and Book Value	Addition Date And Cost	Deduction Date And Cost	Depreciation(%)
							Length (Km)	Width (M)	Carriage Way Width (m)	Cement Concrete	Tar	Metal	Gravel	Katcha Road													
1			2	3	4	5	6	7	8	9	10	11	12	13	14	15	16	17	18	19	20	21	22	23	24	25	26
0112		21931005000000112	പായങ്ങാട് പാലേരിച്ചാൽ റോഡ്	പായങ്ങാട്	പാലേരിച്ചാൽ	Village road	0.680	3.000	1.000	0.000	0.000	0.000	0.000	0.680	2020	0.000		0		Resolution No.4 Dated 19.07.2021	7						
0113		21931005000000113	കാമലം മണിക്കല്ല് റോഡ്	കാമലം	മണിക്കല്ല്	Village road	0.385	3.000	1.000	0.000	0.000	0.000	0.000	0.385	2020	0.000		0		Resolution No.4 Dated 19.07.2021	13						
0114		21931005000000114	ബെദിര താനത്തികാൽ വയനാട്ടുകുലവൻ ദേവസ്ഥാനം റോഡ്	ബെദിര	താനത്തികാൽ വയനാട്ടുകുലവൻ ദേവസ്ഥാനം	Village road	0.215	4.000	1.000	0.000	0.000	0.000	0.000	0.215	2020	0.000		0		Resolution No.4 Dated 19.07.2021	15						

Local Body Name : Bedaduka Grama Panchayat

Form :

Sub Form :

Serial No	Book Page No	FormRefID	Road Name	Starting Point	Ending Point	Road Type (ODR/VR)	Road Description			Surface Type					Construction Year	Protection Wall Length	Drainage Channel Length	Cost of construction from 1995	Last Maintenance Details	Remarks	Ward No	Panchayat No	WaterShed ID	Aq.Date and Book Value	Addition Date And Cost	Deduction Date And Cost	Depreciation(%)
							Length (Km)	Width (M)	Carriage Way Width (m)	Cement Concrete	Tar	Metal	Gravel	Katcha Road													
1			2	3	4	5	6	7	8	9	10	11	12	13	14	15	16	17	18	19	20	21	22	23	24	25	26
0115		219310050000000115	വട്ടംതട്ട ഒയോലം ദേവസ്ഥാനം റോഡ്	വട്ടംതട്ട	ഒയോലം ദേവസ്ഥാനം	Village road	0.400	4.000	1.000	0.000	0.000	0.000	0.000	0.400	2020	0.000		0		Resolution No.4 Dated 19.07.2021	7						
0116		219310050000000116	മരുതടുകക്കം ഒതോത്തടുകക്കം ബാലനടുകക്കം റോഡ്	മരുതടുകക്കം	ബാലനടുകക്കം	Village road	0.626	3.000	1.000	0.000	0.000	0.000	0.000	0.626	2020	0.000		0		Resolution No.4 Dated 19.07.2021	3						
0117		219310050000000117	മരുതടുകക്കം ചെന്നിക്കുണ്ട് കാരക്കാട് റോഡ്	മരുതടുകക്കം	കാരക്കാട്	Village road	0.940	3.000	1.000	0.000	0.000	0.000	0.000	0.940	2020	0.000		0		Resolution No.4 Dated 19.07.2021	3						

Local Body Name : Bedaduka Grama Panchayat

Form :

Sub Form :

Serial No	Book Page No	FormRefID	Road Name	Starting Point	Ending Point	Road Type (ODR/VR)	Road Description			Surface Type					Construction Year	Protection Wall Length	Drainage Channel Length	Cost of construction from 1995	Last Maintenance Details	Remarks	Ward No	Panchayat No	WaterShed ID	Aq.Date and Book Value	Addition Date And Cost	Deduction Date And Cost	Depreciation(%)
							Length (Km)	Width (M)	Carriage Way Width (m)	Cement Concrete	Tar	Metal	Gravel	Katcha Road													
1			2	3	4	5	6	7	8	9	10	11	12	13	14	15	16	17	18	19	20	21	22	23	24	25	26
0118		21931005000000118	കറ്റിയടുക്കം താഴത്തുവീട് കരിഞ്ചാമുണ്ഡി ദേവസ്ഥാനം റോഡ്	കറ്റിയടുക്കം താഴത്തുവീട്	കരിഞ്ചാമുണ്ഡി ദേവസ്ഥാനം	Village road	0.115	4.000	1.000	0.000	0.000	0.000	0.000	0.115	2020	0.000		0		Resolution No.4 Dated 19.07.2021	15						
0119		21931005000000119	ലിങ്കത്തോട് കോളനി ഗോകുല പാണ്ടിക്കണ്ടം കോളനി റോഡ്	ലിങ്കത്തോട് കോളനി	പാണ്ടിക്കണ്ടം കോളനി	Village road	1.740	6.000	1.000	0.000	0.000	0.000	0.000	1.740	2020	0.000		0		Resolution No.4 Dated 19.07.2021	4						
0120		21931005000000120	വേളാഴി മുതിങ്ങാനം എടപ്പുണി റോഡ്	വേളാഴി	എടപ്പുണി	Village road	0.360	6.000	2.000	0.000	0.000	0.000	0.000	0.360	2020	0.000		0		Resolution No.4 Dated 19.07.2021	14						

Local Body Name : Bedaduka Grama Panchayat

Form :

Sub Form :

Serial No	Book Page No	FormRefID	Road Name	Starting Point	Ending Point	Road Type (ODR/VR)	Road Description			Surface Type					Construction Year	Protection Wall Length	Drainage Channel Length	Cost of construction from 1995	Last Maintenance Details	Remarks	Ward No	Panchayat No	WaterShed ID	Aq.Date and Book Value	Addition Date And Cost	Deduction Date And Cost	Depreciation(%)
							Length (Km)	Width (M)	Carriage Way Width (m)	Cement Concrete	Tar	Metal	Gravel	Katcha Road													
1			2	3	4	5	6	7	8	9	10	11	12	13	14	15	16	17	18	19	20	21	22	23	24	25	26
0121		21931005000000121	മരുതടുകും പോലീസ് കാർട്ടേഴ്സ് ചെറാചൈക്കം റോഡ്	മരുതടുകും പോലീസ് കാർട്ടേഴ്സ്	ചെറാചൈക്കം	Village road	1.200	6.000	2.000	0.000	0.000	0.000	0.000	1.200	2020	0.000		0		Resolution No.4 Dated 19.07.2021	3						
0122		21931005000000122	ജയപുരം കമ്മ്യൂണിറ്റി ഹാൾ കൊല്ലംപണ റോഡ്	ജയപുരം കമ്മ്യൂണിറ്റി ഹാൾ	കൊല്ലംപണ	Village road	0.186	4.000	1.000	0.000	0.000	0.000	0.000	0.186	2020	0.000		0		Resolution No.4 Dated 19.07.2021	9						
0123		21931005000000123	അടുകാപള്ളം മരുതടുകും കരിയത്ത് റോഡ്	അടുകാപള്ളം	കരിയത്ത്	Village road	0.950	6.000	2.000	0.000	0.000	0.000	0.000	0.950	2020	0.000		0		Resolution No.4 Dated 19.07.2021	17						

Local Body Name : Bedaduka Grama Panchayat

Form :

Sub Form :

Serial No	Book Page No	FormRefID	Road Name	Starting Point	Ending Point	Road Type (ODR/VR)	Road Description			Surface Type					Construction Year	Protection Wall Length	Drainage Channel Length	Cost of construction from 1995	Last Maintenance Details	Remarks	Ward No	Panchayat No	WaterShed ID	Aq.Date and Book Value	Addition Date And Cost	Deduction Date And Cost	Depreciation(%)
							Length (Km)	Width (M)	Carriage Way Width (m)	Cement Concrete	Tar	Metal	Gravel	Katcha Road													
1			2	3	4	5	6	7	8	9	10	11	12	13	14	15	16	17	18	19	20	21	22	23	24	25	26
0124		219310050000000124	തോർക്കുളം അരിങ്ങാട് റോഡ്	തോർക്കുളം	അരിങ്ങാട്	Village road	0.850	4.000	1.000	0.000	0.000	0.000	0.000	0.850	2020	0.000		0		Resolution No.4 Dated 19.07.2021	12						
0125		219310050000000125	കമ്മായളംകയ മരുതളം ആലത്തുപാറ റോഡ്	കമ്മായളംകയ	ആലത്തുപാറ	Village road	0.600	3.000	1.000	0.000	0.000	0.000	0.000	0.600	2020	0.000		0		Resolution No.4 Dated 19.07.2021	12						
0126		219310050000000126	കുതിരക്കല്ല് കമ്മ്യൂണിറ്റി ഹാൾ പിണ്ടിക്കടവ് റോഡ്	കുതിരക്കല്ല് കമ്മ്യൂണിറ്റി ഹാൾ	പിണ്ടിക്കടവ്	Village road	0.509	4.000	1.000	0.000	0.000	0.000	0.000	0.509	2020	0.000		0		Resolution No.4 Dated 19.07.2021	11						

[Signature Box]

Local Body Name : Bedaduka Grama Panchayat

Form :

Sub Form :

Serial No	Book Page No	FormRefID	Road Name	Starting Point	Ending Point	Road Type (ODR/VR)	Road Description			Surface Type					Construction Year	Protection Wall Length	Drainage Channel Length	Cost of construction from 1995	Last Maintenance Details	Remarks	Ward No	Panchayat No	WaterShed ID	Aq.Date and Book Value	Addition Date And Cost	Deduction Date And Cost	Depreciation(%)
							Length (Km)	Width (M)	Carriage Way Width (m)	Cement Concrete	Tar	Metal	Gravel	Katcha Road													
1			2	3	4	5	6	7	8	9	10	11	12	13	14	15	16	17	18	19	20	21	22	23	24	25	26
0127		21931005000000127	ചുള്ളി പടിമരുത് കോളനി കുരങ്കയ റോഡ്	ചുള്ളി	കുരങ്കയ	Village road	0.680	4.000	1.000	0.000	0.000	0.000	0.000	0.680	2020	0.000		0		Resolution No.4 Dated 19.07.2021	10						
0128		21931005000000128	കരുട്ടിപ്പാറ അമ്പിലാടി ബോർഡെൽ റോഡ്	കരുട്ടിപ്പാറ	അമ്പിലാടി ബോർഡെൽ	Village road	1.000	6.000	2.000	0.000	0.000	0.000	0.000	1.000	2020	0.000		0		Resolution No.4 Dated 19.07.2021	13						
0129		21931005000000129	കൊല്ലംപണ വെള്ളിയാമല റോഡ്	കൊല്ലംപണ	വെള്ളിയാമല	Village road	1.040	3.500	1.000	0.000	0.000	0.000	0.000	1.040	2020	0.000		0		Resolution No.4 Dated 19.07.2021	10						

Local Body Name : Bedaduka Grama Panchayat

Form :

Sub Form :

Serial No	Book Page No	FormRefID	Road Name	Starting Point	Ending Point	Road Type (ODR/VR)	Road Description			Surface Type					Construction Year	Protection Wall Length	Drainage Channel Length	Cost of construction from 1995	Last Maintenance Details	Remarks	Ward No	Panchayat No	WaterShed ID	Aq.Date and Book Value	Addition Date And Cost	Deduction Date And Cost	Depreciation(%)
							Length (Km)	Width (M)	Carriage Way Width (m)	Cement Concrete	Tar	Metal	Gravel	Katcha Road													
1			2	3	4	5	6	7	8	9	10	11	12	13	14	15	16	17	18	19	20	21	22	23	24	25	26
0130		219310050000000130	പേത്താളംകയ ജംഗ്ഷൻ പൊന്നംകയ റോഡ്	പേത്താളംകയ ജംഗ്ഷൻ	പൊന്നംകയ	Village road	1.025	4.000	1.000	0.000	0.000	0.000	0.000	1.025	2020	0.000		0		Resolution No.4 Dated 19.07.2021	9						
0131		219310050000000131	ചേരിപ്പാടി വയനാട്ടുകുലവൻ ദേവസ്ഥാനം റോഡ്	ചേരിപ്പാടി	ചേരിപ്പാടി വയനാട്ടുകുലവൻ ദേവസ്ഥാനം	Village road	0.120	3.000	1.000	0.000	0.000	0.000	0.000	0.120	2020	0.000		0		Resolution No.4 Dated 19.07.2021	11						
0132		219310050000000132	പടിമരുത് കൊളവൂർ കല്ലാട്ട് കോളനി റോഡ്	പടിമരുത്	കല്ലാട്ട് കോളനി	Village road	0.370	4.000	1.000	0.000	0.000	0.000	0.000	0.370	2020	0.000		0		Resolution No.4 Dated 19.07.2021							

Local Body Name : Bedaduka Grama Panchayat

Form :

Sub Form :

Serial No	Book Page No	FormRefID	Road Name	Starting Point	Ending Point	Road Type (ODR/VR)	Road Description			Surface Type					Construction Year	Protection Wall Length	Drainage Channel Length	Cost of construction from 1995	Last Maintenance Details	Remarks	Ward No	Panchayat No	WaterShed ID	Ac.Date and Book Value	Addition Date And Cost	Deduction Date And Cost	Depreciation(%)
							Length (Km)	Width (M)	Carriage Way Width (m)	Cement Concrete	Tar	Metal	Gravel	Katcha Road													
							6	7	8	9	10	11	12	13													
0	135	219310050000000135	ചെമ്പക്കാട് ഉരുളാല കോളനി റോഡ്	കുണ്ടം കുഴി പായം	ഉരുളാല	Village road	1.045	4.000	4.000	0.000	0.000	0.000	0.000	1.045	2020	0.000		0			6						
2	136	219310050000000136	വട്ടപ്പാറ മരുതംകര റോഡ്	വട്ടപ്പാറ	മരുതം കര	Village road	0.391	4.500	4.500	0.000	0.000	0.000	0.000	0.391	0	0.000		0			8						
0	137	219310050000000137	കറ്റിയടുക്കം കിഴക്കേക്കര ബെദിര റോഡ്	നെല്ലിയടുക്കം	കറ്റിയടുക്കം	Village road	0.565	6.000	6.000	0.000	0.000	0.000	0.000	0.565	0	0.000		0			15						

Local Body Name : Bedaduka Grama Panchayat

Form :

Sub Form :

Serial No	Book Page No	FormRefID	Road Name	Starting Point	Ending Point	Road Type (ODR/VR)	Road Description			Surface Type					Construction Year	Protection Wall Length	Drainage Channel Length	Cost of construction from 1995	Last Maintenance Details	Remarks	Ward No	Panchayat No	WaterShed ID	Aq.Date and Book Value	Addition Date And Cost	Deduction Date And Cost	Depreciation(%)
							Length (Km)	Width (M)	Carriage Way Width (m)	Cement Concrete	Tar	Metal	Gravel	Katcha Road													
1			2	3	4	5	6	7	8	9	10	11	12	13	14	15	16	17	18	19	20	21	22	23	24	25	26
0138		219310050000000138	പുത്തു ശങ്കരക്കുന്ന് റോഡ്	പുത്തു	ശങ്കരക്കുന്ന്		0.346	4.000	3.000	0.000	0.000	0.000	0.000	0.346	0	0.000		0		Resolution No8(1) Dated 24.02.2022							
0139		219310050000000139	ബരോട്ടി കൊളത്തൂർ ജി യു പി സ്കൂൾ റോഡ്	ബരോട്ടി	കൊളത്തൂർ സ്കൂൾ	Village road	1.065	8.000	3.000	0.000	0.000	0.000	0.000	1.065	0	0.000		0		Resolution No. 6(6) Dated 15/01/2022	17						
0140		219310050000000140	കാപ്യ കാപ്യ ഭഗവതി ക്ഷേത്രം (തറവാട്) റോഡ്	കാപ്യ	കാപ്യ ഭഗവതി ക്ഷേത്രം		0.145	4.000	3.000	0.000	0.000	0.000	0.000	0.145	0	0.000		0		7(1) 24/02/2022	1						

Local Body Name : Bedaduka Grama Panchayat

Form :

Sub Form :

Serial No	Book Page No	FormRefID	Road Name	Starting Point	Ending Point	Road Type (ODR/VR)	Road Description			Surface Type					Construction Year	Protection Wall Length	Drainage Channel Length	Cost of construction from 1995	Last Maintenance Details	Remarks	Ward No	Panchayat No	WaterShed ID	Ac.Date and Book Value	Addition Date And Cost	Deduction Date And Cost	Depreciation(%)
							Length (Km)	Width (M)	Carriage Way Width (m)	Cement Concrete	Tar	Metal	Gravel	Katcha Road													
1			2	3	4	5	6	7	8	9	10	11	12	13	14	15	16	17	18	19	20	21	22	23	24	25	26
0141		219310050000000141	വിളക്കുമാടം-കൊവ്വൽ-കുളിയന്തരം റോഡ്	വിളക്കുമാടം കുളിയന്തരം	കുളിയന്തരം	Village road	0.370	6.000	6.000	0.000	0.000	0.000	0.000	0.370	1912	0.000	0metre	0			1						
0142		219310050000000142	മുത്തനടുക്കം ചൊട്ട റോഡ്	കുട്ടിപ്പാറ വലിയ പാറ	ചൊട്ട	Village road	0.751	3.000	3.000	0.000	0.000	0.000	0.000	0.751	2022	0.000	0metre	0			11						
0143		219310050000000143	ബീംബുകാൽ-ദുർഗ്ഗാദേവി മാം-കുളിയന്തരം റോഡ്	ബീംബുകാൽ-ദുർഗ്ഗാദേവി മാം	കുളിയന്തരം റോഡ്	Village road	0.078	4.000	4.000	0.000	0.000	0.000	0.000	0.078	2022	0.000		0			5						

[Signature Box]

Local Body Name : Bedaduka Grama Panchayat

Form :

Sub Form :

Serial No	Book Page No	FormRefID	Road Name	Starting Point	Ending Point	Road Type (ODR/VR)	Road Description			Surface Type					Construction Year	Protection Wall Length	Drainage Channel Length	Cost of construction from 1995	Last Maintenance Details	Remarks	Ward No	Panchayat No	WaterShed ID	Ac.Date and Book Value	Addition Date And Cost	Deduction Date And Cost	Depreciation(%)
							Length (Km)	Width (M)	Carriage Way Width (m)	Cement Concrete	Tar	Metal	Gravel	Katcha Road													
1	2	3	4	5	6	7	8	9	10	11	12	13	14	15	16	17	18	19	20	21	22	23	24	25	26		
0144		21931005000000144	അമ വലിയതോട് നടപ്പാത	ഇല്ലത്തു കാൽ കുറ്റിയട ക്കും	അമ വലിയതോട്		0.130	1.200	1.200	0.000	0.000	0.000	0.000	0.130	2022	0.000		0			7						
0145		21931005000000145	തോർക്കുളം കോളനി കാഞ്ഞിരത്തുംകാൽ റോഡ്	തോർക്കുളം പള്ളിക്കാൽ	കാഞ്ഞിരത്തുംകാൽ	Village road	0.368	4.000	4.000	0.000	0.000	0.000	0.000	0.368	2022	0.000		0			12						
0146		21931005000000146	എരിഞ്ഞിപ്പുഴ ശ്രീ നാൽവർ ദേവസ്ഥാനം റോഡ്	ബോവി ക്കാനം കുറ്റിക്കാൽ റോഡ്	എരിഞ്ഞിപ്പുഴ ശ്രീ നാൽവർ ദേവ സ്ഥാനം	Village road	0.630	4.000	4.000	0.000	0.000	0.000	0.000	0.630	2022	0.000		0			7						

Supervisor's Signature

Local Body Name : Bedaduka Grama Panchayat

Form :

Sub Form :

Serial No	Book Page No	FormRefID	Road Name	Starting Point	Ending Point	Road Type (ODR/VR)	Road Description			Surface Type					Construction Year	Protection Wall Length	Drainage Channel Length	Cost of construction from 1995	Last Maintenance Details	Remarks	Ward No	Panchayat No	WaterShed ID	Ac.Date and Book Value	Addition Date And Cost	Deduction Date And Cost	Depreciation(%)
							Length (Km)	Width (M)	Carriage Way Width (m)	Cement Concrete	Tar	Metal	Gravel	Katcha Road													
1			2	3	4	5	6	7	8	9	10	11	12	13	14	15	16	17	18	19	20	21	22	23	24	25	26
0147		21931005000000147	നിടുംബയൽ പുത്തുക്കുളം വ്യവസായ പാർക്ക് റോഡ്	കുണ്ടം കുഴി മുനാം കടവ് റോഡ്	പുത്തുക്കുളം വ്യവസായ പാർക്ക്	Village road	0.910	6.000	6.000	0.000	0.000	0.000	0.000	0.910	2022	0.000		0			13						
0148		21931005000000148	താനിക്കാൽ വണ്ണാത്തിക്കാനം ദേവസ്വരാനം റോഡ്	കുട്ടിപ്പാറ വലിയ പാറ റോഡ്	വണ്ണാത്തിക്കാനം ദേവസ്വരാനം	Village road	0.292	3.000	3.000	0.000	0.000	0.000	0.000	0.292	2022	0.000		0			13						
0149		21931005000000149	വലിയപാറ റോഷൻ ഷോപ്പ് താനിക്കാൽ റോഡ്	വലിയ പാറ	കുട്ടിപ്പാറ	Village road	0.530	6.000	0.000	0.000	0.000	0.000	0.000	0.530	2022	0.000		0			13						

Supervisor's Signature

Local Body Name : Bedaduka Grama Panchayat

Form :

Sub Form :

Serial No	Book Page No	FormRefID	Road Name	Starting Point	Ending Point	Road Type (ODR/VR)	Road Description			Surface Type					Construction Year	Protection Wall Length	Drainage Channel Length	Cost of construction from 1995	Last Maintenance Details	Remarks	Ward No	Panchayat No	WaterShed ID	Ac.Date and Book Value	Addition Date And Cost	Deduction Date And Cost	Depreciation(%)
							Length (Km)	Width (M)	Carriage Way Width (m)	Cement Concrete	Tar	Metal	Gravel	Katcha Road													
1			2	3	4	5	6	7	8	9	10	11	12	13	14	15	16	17	18	19	20	21	22	23	24	25	26
0150		219310050000000150	കല്ലടക്കുറ്റി മസജിത്-ഒതോത്തടുകൾ -വയൽ റോഡ്	കല്ലടക്കുറ്റി	ഒതോത്തടുകൾ -വയൽ	Village road	0.346	4.000	4.000	0.000	0.000	0.000	0.000	0.346	2022	0.000		0		18/06/2022 (6(1))	16						
0151		219310050000000151	ബാലനടുകൾ ഒതോത്തടുകൾ റോഡ്	ബാലനടുകൾ	ഒതോത്തടുകൾ	Village road	0.500	4.000	4.000	0.000	0.000	0.000	0.000	0.500	2022	0.000		0		18/06/2022 (6(2))	3						
0152		219310050000000152	മുനാട് ഏത്താറ ദേവസ്ഥാനം റോഡ്	മുനാട് പുത്തു ജയപുരം റോഡ്	ഏത്താറ ദേവസ്ഥാനം	Village road	0.300	4.000	4.000	0.000	0.000	0.000	0.000	0.300	2022	0.000		0		18/06/2022 (6(3))	11						

Local Body Name : Bedaduka Grama Panchayat

Form :

Sub Form :

Serial No	Book Page No	FormRefID	Road Name	Starting Point	Ending Point	Road Type (ODR/VR)	Road Description			Surface Type					Construction Year	Protection Wall Length	Drainage Channel Length	Cost of construction from 1995	Last Maintenance Details	Remarks	Ward No	Panchayat No	WaterShed ID	Aq.Date and Book Value	Addition Date And Cost	Deduction Date And Cost	Depreciation(%)	
							Length (Km)	Width (M)	Carriage Way Width (m)	Cement Concrete	Tar	Metal	Gravel	Katcha Road														
1			2	3	4	5	6	7	8	9	10	11	12	13	14	15	16	17	18	19	20	21	22	23	24	25	26	
0153		219310050000000153	പുലിക്കോട് -കാവുങ്കാൽ -പാറക്കടവ് റോഡ്	വാവടുക്കം -കൊട്ടേട്ടാടി റോഡ്	പാറക്കടവ്	Village road	0.800	4.000	4.000	0.000	0.000	0.000	0.000	0.800	2022	0.000		0		18/06/2022 6(4)	10							
0154		219310050000000154	മാരിക്കുളം തോരണം റോഡ്	നർക്കലച്ചുളളി റോഡ്	തോരണം		0.635	4.000	4.000	0.000	0.000	0.000	0.000	0.635	2022	0.000		0		18/06/2022 6(5)	10							
0155		219310050000000155	മാരിക്കുളം - താഴെ ചുളളി റോഡ്	മാരിക്കുളം തോരണം റോഡ്	താഴെ ചുളളി റോഡ്	Village road	0.245	4.000	4.000	0.000	0.000	0.000	0.000	0.245	2022	0.000		0		18/06/2022 6(6)	10							

Local Body Name : Bedaduka Grama Panchayat

Form :

Sub Form :

Serial No	Book Page No	FormRefID	Road Name	Starting Point	Ending Point	Road Type (ODR/VR)	Road Description			Surface Type					Construction Year	Protection Wall Length	Drainage Channel Length	Cost of construction from 1995	Last Maintenance Details	Remarks	Ward No	Panchayat No	WaterShed ID	Aq.Date and Book Value	Addition Date And Cost	Deduction Date And Cost	Depreciation(%)
							Length (Km)	Width (M)	Carriage Way Width (m)	Cement Concrete	Tar	Metal	Gravel	Katcha Road													
1			2	3	4	5	6	7	8	9	10	11	12	13	14	15	16	17	18	19	20	21	22	23	24	25	26
0156		21931005000000156	കുണ്ടംപാറ-കയ റോഡ്	കുണ്ടംപാറ-പത്താളംകയ റോഡ്	കയ റോഡ്	Village road	0.245	4.000	4.000	0.000	0.000	0.000	0.000	0.245	2022	0.000		0		18/06/2022 6(7)	10						
0157		21931005000000157	കല്ലടക്കുറ്റി മസ്ജിദ്-ചെറോത്തടുക്കം വയൽ റോഡ്	കല്ലടക്കുറ്റി മസ്ജിദ്	ചെറോത്തടുക്കം വയൽ റോഡ്	Village road	0.260	4.000	4.000	0.000	0.000	0.000	0.000	0.260	2022	0.000		0		18/06/2022 6(8)	16						
0158		21931005000000158	കുമ്പാറത്തോട്-ദൊഡുവയൽ റോഡ്	കുണ്ടംകുഴി കുമ്പാറത്തോട് റോഡ്	ദൊഡുവയൽ റോഡ്	Village road	0.698	6.000	6.000	0.000	0.000	0.000	0.000	0.698	2022	0.000		0		18/06/2022 6(9)	5						

Local Body Name : Bedaduka Grama Panchayat

Form :

Sub Form :

Serial No	Book Page No	FormRefID	Road Name	Starting Point	Ending Point	Road Type (ODR/VR)	Road Description			Surface Type					Construction Year	Protection Wall Length	Drainage Channel Length	Cost of construction from 1995	Last Maintenance Details	Remarks	Ward No	Panchayat No	WaterShed ID	Ac.Date and Book Value	Addition Date And Cost	Deduction Date And Cost	Depreciation(%)	
							Length (Km)	Width (M)	Carriage Way Width (m)	Cement Concrete	Tar	Metal	Gravel	Katcha Road														
							6	7	8	9	10	11	12	13														
1	2	3	4	5	6	7	8	9	10	11	12	13	14	15	16	17	18	19	20	21	22	23	24	25	26			
0159		219310050000000159	കൊല്ലംപണ ജയപുരം കോളനി റോഡ്	കൊല്ലം പണ	ജയപുരം	Village road	0.365	6.000	0.000	0.000	0.000	0.000	0.000	0.000	0.365	0	0.000		0		06/07/2022	7(1)	9					
0160		219310050000000160	ബരോട്ടി കരിയത്ത് റോഡ്	ബരോട്ടി	കരിയത്ത്	Village road	0.815	6.000	6.000	0.000	0.000	0.000	0.000	0.000	0.815	2022	0.000	0 metre	0		06/07/2022	7(1)	17					
0161		219310050000000161	ബീംബുകാൽ കാളികാ ഭഗവതി ക്ഷേത്രം റോഡ്	ബീംബുകാൽ	കാളികാ ഭഗവതി ക്ഷേത്രം	Village road	0.145	6.000	6.000	0.000	0.000	0.000	0.000	0.000	0.145	2022	0.000		0		06/07/2022	7(1)	5					

[Signature Box]

Local Body Name : Bedaduka Grama Panchayat

Form :

Sub Form :

Serial No	Book Page No	FormRefID	Road Name	Starting Point	Ending Point	Road Type (ODR/VR)	Road Description			Surface Type					Construction Year	Protection Wall Length	Drainage Channel Length	Cost of construction from 1995	Last Maintenance Details	Remarks	Ward No	Panchayat No	WaterShed ID	Ac.Date and Book Value	Addition Date And Cost	Deduction Date And Cost	Depreciation(%)
							Length (Km)	Width (M)	Carriage Way Width (m)	Cement Concrete	Tar	Metal	Gravel	Katcha Road													
1			2	3	4	5	6	7	8	9	10	11	12	13	14	15	16	17	18	19	20	21	22	23	24	25	26
0162		219310050000000162	കൊളത്തൂർ കുണ്ടുകണ്ടം മാട്ടിലാങ്കോട് റോഡ്	കൊളത്തൂർ കുണ്ടുകണ്ടം	മാട്ടിലാങ്കോട്	Village road	0.469	6.000	6.000	0.000	0.000	0.000	0.000	0.469	2022	0.000		0	06/07/2022 7(1)		17						
0163		219310050000000163	ബെദിര കൊട്ടാരം ശ്രീ ആദിനാൽവർ ദൈവസ്ഥാനം റോഡ്	മരുതടുക്കം കൊല്ലം റോഡ്	ബെദിര കൊട്ടാരം ശ്രീ ആദിനാൽവർ ദൈവസ്ഥാനം	Village road	0.100	6.000	0.000	0.000	0.000	0.000	0.000	0.100	2022	0.000		0	25/07/2022 12(2)		15						
0164		219310050000000164	കണിയാകുണ്ട-വരിക്കുളം മീത്തൽവീട് കോടോത്ത് തറവാട് റോഡ്	പാണ്ടിക്കണ്ടം റോഡ്	വരിക്കുളം മീത്തൽവീട് കോടോത്ത് തറവാട്	Village road	0.705	6.000	0.000	0.000	0.000	0.000	0.000	0.705	2022	0.000		0	25/07/2022 12(3)		2						

Local Body Name : Bedaduka Grama Panchayat

Form :

Sub Form :

Serial No	Book Page No	FormRefID	Road Name	Starting Point	Ending Point	Road Type (ODR/VR)	Road Description			Surface Type					Construction Year	Protection Wall Length	Drainage Channel Length	Cost of construction from 1995	Last Maintenance Details	Remarks	Ward No	Panchayat No	WaterShed ID	Ac.Date and Book Value	Addition Date And Cost	Deduction Date And Cost	Depreciation(%)
							Length (Km)	Width (M)	Carriage Way Width (m)	Cement Concrete	Tar	Metal	Gravel	Katcha Road													
1			2	3	4	5	6	7	8	9	10	11	12	13	14	15	16	17	18	19	20	21	22	23	24	25	26
0165		219310050000000165	ബരോട്ടി നിടുവോട്ടു പെനയാൽ റോഡ്	ബരോട്ട 1	പെനയാൽ	Village road	1.164	8.000	8.000	0.000	0.000	0.000	0.000	1.164	2007	0.000		0		14/02/2007	17						
0166		219310050000000166	ആലത്തൂംപാറ പനിക്കല്ല ദേവസ്ഥാന റോഡ്	ആലത്തൂംപാറ	ചേവിരി താഴ്വഴി തറവാട് റോഡ്	Village road	1.354	6.000	0.000	0.000	0.000	0.000	0.000	1.354	0	0.000		0		resolution No -14/10/2022 4(1)							
0167		219310050000000167	കുതിരക്കല്ല് -ചേരിപ്പാടി മേലത്ത തറവാട് -ചേരിപ്പാടി തോട് റോഡ്	ചേരിപ്പാടി	ചേരിപ്പാടി തോട്	Village road	0.534	6.000	0.000	0.000	0.000	0.000	0.000	0.534	0	0.000		0		resolution No.14/10/2022 4(1)							

Local Body Name : Bedaduka Grama Panchayat

Form :

Sub Form :

Serial No	Book Page No	FormRefID	Road Name	Starting Point	Ending Point	Road Type (ODR/VR)	Road Description			Surface Type					Construction Year	Protection Wall Length	Drainage Channel Length	Cost of construction from 1995	Last Maintenance Details	Remarks	Ward No	Panchayat No	WaterShed ID	Aq.Date and Book Value	Addition Date And Cost	Deduction Date And Cost	Depreciation(%)
							Length (Km)	Width (M)	Carriage Way Width (m)	Cement Concrete	Tar	Metal	Gravel	Katcha Road													
1	2	3	4	5	6	7	8	9	10	11	12	13	14	15	16	17	18	19	20	21	22	23	24	25	26		
0168		219310050000000168	നെല്ലിയടുകൾ -കോപ്പാളം കയ-ചരളി പാറശേഖരം റോഡ്	ബാലനടുകൾ ചെരപ്പാറ റോഡ്	നെല്ലിയടുകൾ	Village road	0.475	3.000	3.000	0.000	0.000	0.000	0.000	0.475	2023	0.000		0		5(1) DATED 22/12/2022	16						
0169		219310050000000169	എടമ്പുരടി-പത്തായപ്പുര റോഡ്	പള്ളത്തികാൽ ചീച്ചക്കയം റോഡ്	പത്തായപ്പുര	Village road	0.436	4.000	3.000	0.000	0.000	0.000	0.000	0.436	2023	0.000		0		8 dated 18/11/2022	9						
0170		219310050000000170	ആലുകാൽ-നാറക്കോട്-റോഡ്	പെർളടുകൾ ആയംകടവ് റോഡ്	നാറക്കോട്	Village road	0.538	6.000	3.000	0.000	0.000	0.000	0.000	0.538	2023	0.000		0		4 dated 14/10/2022	17						

[Signature Box]

Local Body Name : Bedaduka Grama Panchayat

Form :

Sub Form :

Serial No	Book Page No	FormRefID	Road Name	Starting Point	Ending Point	Road Type (ODR/VR)	Road Description			Surface Type					Construction Year	Protection Wall Length	Drainage Channel Length	Cost of construction from 1995	Last Maintenance Details	Remarks	Ward No	Panchayat No	WaterShed ID	Aq.Date and Book Value	Addition Date And Cost	Deduction Date And Cost	Depreciation(%)
							Length (Km)	Width (M)	Carriage Way Width (m)	Cement Concrete	Tar	Metal	Gravel	Katcha Road													
1			2	3	4	5	6	7	8	9	10	11	12	13	14	15	16	17	18	19	20	21	22	23	24	25	26
0171		21931005000000171	ശാസ്താപാറ-ചുളിക്കാവ് റോഡ്	തോരോത്ത് കൈരളപ്പുറം ശാസ്താപാറ റോഡ്	ആറാട്ടുകടവ് റിവർ	Village road	1.450	6.000	6.000	0.000	0.000	0.000	0.000	1.450	2018	0.000	0metre	0		resolution no-13.11.2023 7(1)	14						
0172		21931005000000172	വട്ടപ്പാറ-അരിച്ചെപ്പുറം റോഡ്	വട്ടപ്പാറ	അരിച്ചെപ്പുറം	Village road	0.661	4.000	0.000	0.000	0.000	0.000	0.000	0.661	2023	0.000	0metre	0		Resolution No.9(1) Dated 26/12/2023							
0173		21931005000000173	മാട്ടിലാംകോട്-കണ്ണാടിപ്പാറ-കളവയൽ റോഡ്	മാട്ടിലാംകോട് കളവയൽ റോഡ്	മാട്ടിലാംകോട് കളവയൽ റോഡ്	Village road	0.210	4.000	4.000	0.000	0.000	0.000	0.000	0.210	2023	0.000	0metre	0		Resolution No. 7(1) Dated-28/02/2023							

Local Body Name : Bedaduka Grama Panchayat

Form :

Sub Form :

Serial No	Book Page No	FormRefID	Road Name	Starting Point	Ending Point	Road Type (ODR/VR)	Road Description			Surface Type					Construction Year	Protection Wall Length	Drainage Channel Length	Cost of construction from 1995	Last Maintenance Details	Remarks	Ward No	Panchayat No	WaterShed ID	Aq.Date and Book Value	Addition Date And Cost	Deduction Date And Cost	Depreciation(%)
							Length (Km)	Width (M)	Carriage Way Width (m)	Cement Concrete	Tar	Metal	Gravel	Katcha Road													
1			2	3	4	5	6	7	8	9	10	11	12	13	14	15	16	17	18	19	20	21	22	23	24	25	26
0174		219310050000000174	ബാവിക്കരയടുക്കം-കുട്ടയാനം-വളപ്പിൽ റോഡ്	അരമനപ്പടി റോഡ്	പുഴക്കര	Village road	0.820	4.000	4.000	0.000	0.000	0.000	0.000	0.820	2023	0.000		0		Resolution No. 7(2) Dated 28/02/2023	2						
0175		219310050000000175	വാവടുക-ദേവസ്ഥാനം റോഡ്	കാഞ്ഞിരത്തിങ്കൽ വാവടുക-ഉദയപുരം റോഡ്	ദേവസ്ഥാനം റോഡ്	Village road	0.373	4.000	4.000	0.000	0.000	0.000	0.000	0.373	0	0.000		0		Resolution No.6(2) Dated 23/05/2023	11						
0176		219310050000000176	നീർക്കയ-നിടുംബയൽ റോഡ്	മുനാംകടവ് കുണ്ടം കുഴി റോഡ്	നിടുംബയൽ	Village road	0.210	3.000	3.000	0.000	0.000	0.000	0.000	0.210	2023	0.000		0		Resolution No. 27(1), Dated 22/07/2023	17						

Local Body Name : Bedaduka Grama Panchayat

Form :

Sub Form :

Serial No	Book Page No	FormRefID	Road Name	Starting Point	Ending Point	Road Type (ODR/VR)	Road Description			Surface Type					Construction Year	Protection Wall Length	Drainage Channel Length	Cost of construction from 1995	Last Maintenance Details	Remarks	Ward No	Panchayat No	WaterShed ID	Aq.Date and Book Value	Addition Date And Cost	Deduction Date And Cost	Depreciation(%)
							Length (Km)	Width (M)	Carriage Way Width (m)	Cement Concrete	Tar	Metal	Gravel	Katcha Road													
1			2	3	4	5	6	7	8	9	10	11	12	13	14	15	16	17	18	19	20	21	22	23	24	25	26
0177		21931005000000177	നെല്ലിയടക്കം-മേലേ ഇടപ്പണി-താനത്തികാൽ റോഡ്	നെല്ലിയടക്കം റോഡ്	മേലേ ഇടപ്പണി-താനത്തികാൽ റോഡ്	Village road	0.420	4.000	4.000	0.000	0.000	0.000	0.000	0.420	2023	0.000		0		Resolution NO 27(2) Dated 22/07/2023	14						
0178		21931005000000178	പുതിയപുരം-താനത്തികാൽ-ചേടിക്കുണ്ട് റോഡ്	മരുതടക്കം ചേടിക്കുണ്ട് റോഡ്	താനത്തികാൽ റോഡ്	Village road	0.129	4.000	0.000	0.000	0.000	0.000	0.000	0.129	1907	0.000		0		Resolution No-17(2) Dated 10/01/2024	3						
0179		21931005000000179	കുണ്ടടുക്കം-ഒരോത്തടുക്കം റോഡ്	കുണ്ടടുക്കം	ഒരോത്തടുക്കം	Village road	0.260	4.000	0.000	0.000	0.000	0.000	0.000	0.260	2023	0.000		0		Resolution NO-27(3) Dated 22/07/2023	6						

[Signature Box]

Local Body Name : Bedaduka Grama Panchayat

Form :

Sub Form :

Serial No	Book Page No	FormRefID	Road Name	Starting Point	Ending Point	Road Type (ODR/VR)	Road Description			Surface Type					Construction Year	Protection Wall Length	Drainage Channel Length	Cost of construction from 1995	Last Maintenance Details	Remarks	Ward No	Panchayat No	WaterShed ID	Aq.Date and Book Value	Addition Date And Cost	Deduction Date And Cost	Depreciation(%)
							Length (Km)	Width (M)	Carriage Way Width (m)	Cement Concrete	Tar	Metal	Gravel	Katcha Road													
1			2	3	4	5	6	7	8	9	10	11	12	13	14	15	16	17	18	19	20	21	22	23	24	25	26
0180		219310050000000180	പ്ലാട്ടിപ്പാറ-കൊളത്തൂർ റോഡ്	പ്ലാട്ടിപ്പാറ	കൊളത്തൂർ സ്കൂൾ	Village road	0.860	4.000	4.000	0.000	0.000	0.000	0.000	0.860	2023	0.000		0		Resolution No 25(1) Dated 29/09/2023	2						
0181		219310050000000181	ബത്തകുമിരി-തോണിക്കടവ് റോഡ്	ബത്തകുമിരി	തോണിക്കടവ്	Village road	0.181	6.000	3.000	0.000	0.000	0.000	0.000	0.181	0	0.000		0		Resolution No-12(1) Dated 27.02.2024							
0182		219310050000000182	അംബിലാടി-മുണ്ടാത്തള്ള റോഡ്	അംബിലാടി	മുണ്ടാത്തള്ള	Village road	0.380	3.000	3.000	0.000	0.000	0.000	0.000	0.380	0	0.000		0		Resolution No-17(1) Dated 10/01/2024	13						

Local Body Name : Bedaduka Grama Panchayat

Form :

Sub Form :

Serial No	Book Page No	FormRefID	Road Name	Starting Point	Ending Point	Road Type (ODR/VR)	Road Description			Surface Type					Construction Year	Protection Wall Length	Drainage Channel Length	Cost of construction from 1995	Last Maintenance Details	Remarks	Ward No	Panchayat No	WaterShed ID	Aq.Date and Book Value	Addition Date And Cost	Deduction Date And Cost	Depreciation(%)
							Length (Km)	Width (M)	Carriage Way Width (m)	Cement Concrete	Tar	Metal	Gravel	Katcha Road													
1			2	3	4	5	6	7	8	9	10	11	12	13	14	15	16	17	18	19	20	21	22	23	24	25	26
0183		219310050000000183	തോരോത്ത് കണ്ടത്തിൽ റോഡ്	തോരോത്ത്	കണ്ടത്തിൽ	Village road	0.435	4.000	3.000	0.000	0.000	0.000	0.000	0.435	0	0.000		0		Resolution No-19(1) Dated 13/02/2023	16						
0184		219310050000000184	ഗാന്ധിനഗർ തോരോത്ത് അടുക്കം റോഡ്	ഗാന്ധിനഗർ	അടുക്കം	Village road	0.245	4.000	3.000	0.000	0.000	0.000	0.000	0.245	0	0.000		0		Resolution No 19(2) Dated 13/02/2023	16						
0185		219310050000000185	ബീംബുങ്കാൽ അടുക്കം റോഡ്	ബീംബുങ്കാൽ	അടുക്കം	Village road	0.585	4.000	3.000	0.000	0.000	0.000	0.000	0.585	0	0.000		0		Resolution No-19(3) Dated 13/02/2023	16						

Local Body Name : Bedaduka Grama Panchayat

Form :

Sub Form :

Serial No	Book Page No	FormRefID	Road Name	Starting Point	Ending Point	Road Type (ODR/VR)	Road Description			Surface Type					Construction Year	Protection Wall Length	Drainage Channel Length	Cost of construction from 1995	Last Maintenance Details	Remarks	Ward No	Panchayat No	WaterShed ID	Aq.Date and Book Value	Addition Date And Cost	Deduction Date And Cost	Depreciation(%)
							Length (Km)	Width (M)	Carriage Way Width (m)	Cement Concrete	Tar	Metal	Gravel	Katcha Road													
1			2	3	4	5	6	7	8	9	10	11	12	13	14	15	16	17	18	19	20	21	22	23	24	25	26
0186		219310050000000186	മഞ്ഞളമ്ബര-ഗതിക്കുണ്ടി റോഡ്	മഞ്ഞളമ്ബര	ഗതിക്കുണ്ടി	Village road	0.840	4.000	3.000	0.000	0.000	0.000	0.000	0.840	0	0.000		0		Resolution No-19(4) Dated 13/02/2023							
0187		219310050000000187	അംബിലാടി-മുണ്ടാത്തള്ള റോഡ്	അംബിലാടി	മുണ്ടാത്തള്ള	Village road	0.380	3.000	3.000	0.000	0.000	0.000	0.000	0.380	0	0.000		0		RESOLUTION No-17(1) Dated 10/01/2024	13						
0188		219310050000000188	പെർളട്ടുകൊ-പെർളട്ടുകൊ അംഗൻവാടി റോഡ്	പെർളട്ടുകൊ	പെർളട്ടുകൊ അംഗൻവാടി	Village road	0.210	6.000	3.000	0.000	0.000	0.000	0.000	0.210	0	0.000		0		Resolution No-9(2) Dated 26/12/2023							

Local Body Name : Bedaduka Grama Panchayat

Form :

Sub Form :

Serial No	Book Page No	FormRefID	Road Name	Starting Point	Ending Point	Road Type (ODR/VR)	Road Description			Surface Type					Construction Year	Protection Wall Length	Drainage Channel Length	Cost of construction from 1995	Last Maintenance Details	Remarks	Ward No	Panchayat No	WaterShed ID	Aq.Date and Book Value	Addition Date And Cost	Deduction Date And Cost	Depreciation(%)
							Length (Km)	Width (M)	Carriage Way Width (m)	Cement Concrete	Tar	Metal	Gravel	Katcha Road													
1			2	3	4	5	6	7	8	9	10	11	12	13	14	15	16	17	18	19	20	21	22	23	24	25	26
0189		219310050000000189	അമണിലാടി-ചക്കപ്പീലി-മുണ്ടംതള്ള റോഡ്	അമണിലാടി	മുണ്ടംതള്ള	Village road	0.530	3.000	3.000	0.000	0.000	0.000	0.000	0.530	0	0.000		0		RESOLUTION NO-9(3) DATED 26/12/2023	13						
0190		219310050000000190	കക്കോട്ടമ്മ-അരയാലിക്കാൽ മീത്തൽ വീട് കല്ലോടൻ തരവാട് റോഡ്	പറയം പള്ളം കക്കോട്ടമ്മ	മീത്തൽ വീട് കല്ലോടൻ തരവാട്	Village road	0.150	3.500	3.000	0.000	0.000	0.000	0.000	0.150	0	0.000		0		RESOLUTION NO-9(4) DATED 26/12/2023	9						
0192		219310050000000192	ഉണുപ്പാങ്കല്ലി കുണ്ടുച്ചി ദേവസ്വരാനം റോഡ്	ഉണുപ്പാങ്കല്ലി	കുണ്ടുച്ചി	Village road	0.285	3.000	3.000	0.000	0.000	0.000	0.000	0.285	0	0.000		0		Resolution No: 8(1) Dated 24/10/2024	7						

[Signature Box]

Local Body Name : Bedaduka Grama Panchayat

Form :

Sub Form :

Serial No	Book Page No	FormRefID	Road Name	Starting Point	Ending Point	Road Type (ODR/VR)	Road Description			Surface Type					Construction Year	Protection Wall Length	Drainage Channel Length	Cost of construction from 1995	Last Maintenance Details	Remarks	Ward No	Panchayat No	WaterShed ID	Aq.Date and Book Value	Addition Date And Cost	Deduction Date And Cost	Depreciation(%)
							Length (Km)	Width (M)	Carriage Way Width (m)	Cement Concrete	Tar	Metal	Gravel	Katcha Road													
1			2	3	4	5	6	7	8	9	10	11	12	13	14	15	16	17	18	19	20	21	22	23	24	25	26
0193		219310050000000193	അംബിലാടി വരക്കാട് റോഡ്	അംബിലാടി	വരക്കാട്	Village road	0.323	4.000	3.000	0.000	0.000	0.000	0.000	0.323	0	0.000		0		Resolution No-7(3) Dated 23/06/2025	13						
0194		219310050000000194	തെക്കേക്കര കോട്ടപ്പാറ കാമ്പ് റോഡ്	തെക്കേക്കര	കാമ്പ്	Village road	0.444	4.000	3.000	0.000	0.000	0.000	0.000	0.444	0	0.000		0		Resolution No-7(4) Dated 23/06/2025	13						
0195		219310050000000195	കാലിച്ചാമ്മരം പെരിങ്ങാനം തോട് റോഡ്	കാലിച്ചാമ്മരം	പെരിങ്ങാനം	Village road	0.250	4.000	0.000	0.000	0.000	0.000	0.000	0.250	0	0.000		0		Resolution No - 7(1) Dated 23/06/2025	9						

Local Body Name : Bedaduka Grama Panchayat

Form :

Sub Form :

Serial No	Book No	Page No	FormRefID	Road Name	Starting Point	Ending Point	Road Type (ODR/VR)	Road Description			Surface Type					Construction Year	Protection Wall Length	Drainage Channel Length	Cost of construction from 1995	Last Maintenance Details	Remarks	Ward No	Panchayat No	WaterShed ID	Aq.Date and Book Value	Addition Date And Cost	Deduction Date And Cost	Depreciation(%)
								Length (Km)	Width (M)	Carriage Way Width (m)	Cement Concrete	Tar	Metal	Gravel	Katcha Road													
1				2	3	4	5	6	7	8	9	10	11	12	13	14	15	16	17	18	19	20	21	22	23	24	25	26
0196			219310050000000196	മുത്തനടുക്കം മണിക്കല്ല് വയനാട്ടുകുലവൻ ദേവസ്വദാനം റോഡ്	വലിയ പാറ കുട്ടിപ്പാറ റോഡ്	മുത്തനടുക്കം	Village road	0.042	4.000	0.000	0.000	0.000	0.000	0.000	0.042	0	0.000		0		Resolution No : 7(2) Dated 23/06/2025							
0197			219310050000000197	ജി എൽ പി എസ് വാവടുകൊളത്തങ്ങാട് കൊളത്തങ്ങാട് കടവ് റോഡ്	ജി എൽ പി എസ് വാവടുകൊളത്തങ്ങാട് കടവ്	കൊളത്തങ്ങാട് കടവ്	Village road	0.440	3.000	3.000	0.000	0.000	0.000	0.000	0.440	0	0.000		0		Resolution No.14/24 dated 27/07/2024	11						

Local Body Name : Bedaduka Grama Panchayat

Asset register II

Form : Roads

Sub Form : Roads

Serial No	Book Page Rec No	FormRefID	Road Name	Starting Point	Ending Point	Road Type (ODR/VR)	Road Description			Surface Type					Construction Year	Protection Wall Length	Drainage Channel Length	Cost of construction from 1995	Last Maintenance Details	Remarks	Ward No	Panchayat No	WaterShed ID	Aq.Date and Book Value	Addition Date And Cost	Deduction Date And Cost	Depreciation(%)
							Length (Km)	Width (M)	Carriage Way Width (m)	Cement Concrete	Tar	Metal	Gravel	Katcha Road													
1			2	3	4	5	6	7	8	9	10	11	12	13	14	15	16	17	18	19	20	21	22	23	24	25	26
8AR/11/B2K/01		219300100400000002	പുക്കുന്നത്ത് പാറ ജയപുരം റോഡ്	പുക്കുന്നത്ത് പാറ	ജയപുരം	Village road	2.000	6.000	3.200	0.000	0.000	0.400	0.000	1.600	0	0.110	0.4metre	200000	2005-06 2 Laksham Rupa Upayogich Kayattam Kurach Mettal Cheithu								
38AR/11/B2K/01		2193001019000000002	തോർക്കുളം -കാമലം ഗാന്ധി നഗർ റോഡ്	തോർക്കുളം	ഗാന്ധി നഗർ	Village road	1.300	6.000	3.200	0.000	0.150	0.250	0.000	0.900	0	0.630	0.4metre	300000	2005-06 1 Laksham Rupa Upayogich Mettal Cheithu								